














Designação	Comprimento (m)
1 - Meia Praia	1082,71
2 - Praia da Balança	4789,51
3 - Praia da Batata	3211,46
4 - Praia de Alvor	3819,52
5 - Praia de Dona Ana	3856,04
6 - Praia de São Roque	2327,96
7 - Praia do Barranco do Martinho	4984,35
8 - Praia do Camilo	4332,32
9 - Praia do Canavial	4996,73
10 - Praia do Vale da Lama	1689,40
11 - Praia dos Pinheiros	4618,87
12 - Ribeira de Bensafim	2759,27
13 - Paul de Lagos	2185,21
14 - Foz da Ria de Alvor	2654,43
15 - Marina de Lagos	2300,50
16 - Hospital Distrital de Lagos	3141,99
17 - Hospital São Gonçalo de Lagos	3871,04
18 - Centro Hospitalar do Algarve	3119,28
19 - Parque da Cidade de Lagos	3476,93
20 - Parque Dr. Júdice Cabral	3421,45
21 - Parque Infantil Manuel Teixeira Gomes	3512,73
22 - Parque Biossaudável	3538,56
23 - ProPutting Garden	3478,70
24 - Escola Básica José Sobral	4182,63
25 - Escola Secundária Júlio Dantas	3614,97
26 - Escola EB2,3 Tecnopolis de Lagos	3791,12
27 - Escola Basica Sophia de Mello Breyner Andresen	2967,56
28 - Escola Básica 1.º Ciclo	3576,66
29 - Calisthenics Park	3536,66
30 - Bombeiros Voluntários de Lagos	3527,81
31 - Estádio Municipal de Lagos	2311,33
32 - Complexo Desportivo de Lagos	2655,85
33 - Complexo Desportivo da Mexilhoeira Grande	4422,42
34 - Clube Desportivo de Odiáxere	2239,79
35 - Estação da CP de Lagos	2378,89

-  Ria de Alvor (ICNF)
-  Aproveitamento Hidroagrícola do Alvor
-  Aglomerados urbanos

Distância (m)

-  500
-  1000
-  1500
-  2000
-  2500
-  3000
-  3500
-  4000
-  4500
-  5000

