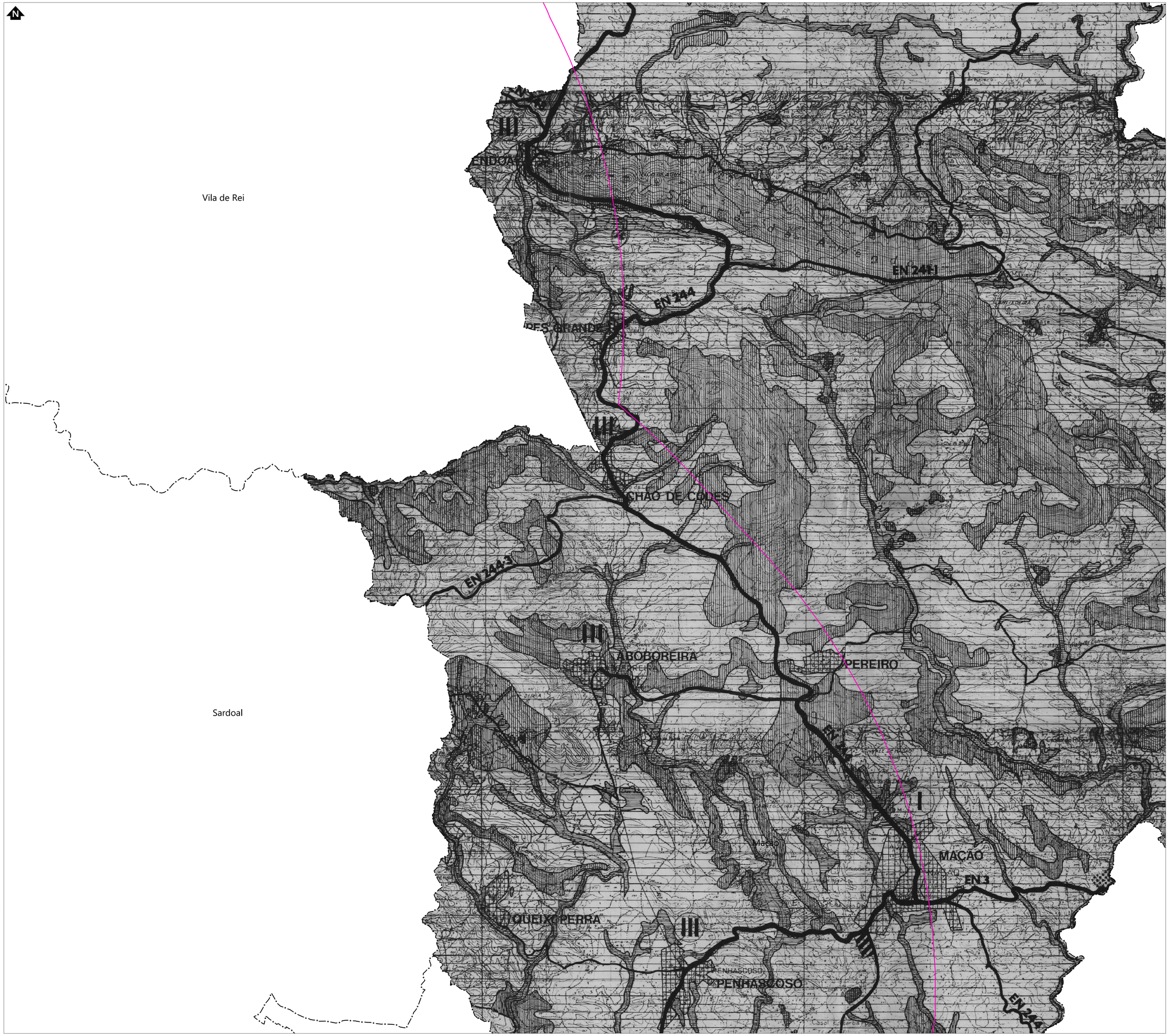

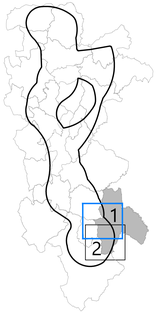

Simbologia

- Concelhos
- Área de estudo

ESPAÇOS

- Agrícolas
- Florestais
- Agro-silvo-pastoris
- Urbanos
  - (1) Urbanizáveis
  - (2) Indústrias Extractivas
- Industriais
- Desenvolvimento Turístico
- Hierarquia urbana

REDE VIÁRIA

ESTRADAS

- Principal
- Secundária
- Itinerário Principal (PRN)

CAMINHOS DE FERRO

- Linha de Caminho de Ferro

MINISTÉRIO DO PLANEAMENTO E DA ADMINISTRAÇÃO DO TERRITÓRIO
DIRECÇÃO-GERAL DO ORDENAMENTO DO TERRITÓRIO
REGISTO Nº 24/93 de 19/4/93.

ESC: 1/25 000

CLIENTE / CLIENT: CÂMARA MUNICIPAL DE MAÇÃO

TÍTULO / TITLE: PLANO DIRECTOR MUNICIPAL DE MAÇÃO

TIPO / TYPE: **PLANTA DE ORDENAMENTO**

TECNICAS E ESTUDOS INDUSTRIAIS E FINANCEIROS, SA. LISBOA - PORTUGAL JAN. 94

29

NOTA: a) Área incluída em perímetro urbano
b) Área não incluída em perímetro urbano

REV	DATA	RESP.	DESCRIÇÃO

REVISÃO

CLIENTE: REN

PROJETO: LINHA DUPLA ABRANTES - ZONA DE ANADIA, A 400KV

green by FUTURE

DESIGNAÇÃO: CARTA DE ORDENAMENTO (PDM DE MAÇÃO)

RESP.	Cristina Reis	ESCALAS	DESENHO Nº	FOLHA	REVISÃO
CO-AUTOR	Bruno Machado	1:20000	3.2	1/2	
DATA	Janeiro 2025		FICHEIRO: D03-2_W24006_001_Mação.dwg		

Fonte de Informação: CTN 1000 Exército 1978
Sistema de referência: ED50 Datum - Datum 1950
Sistema de projecção: Gauss-Lambert de Portugal (ED50)

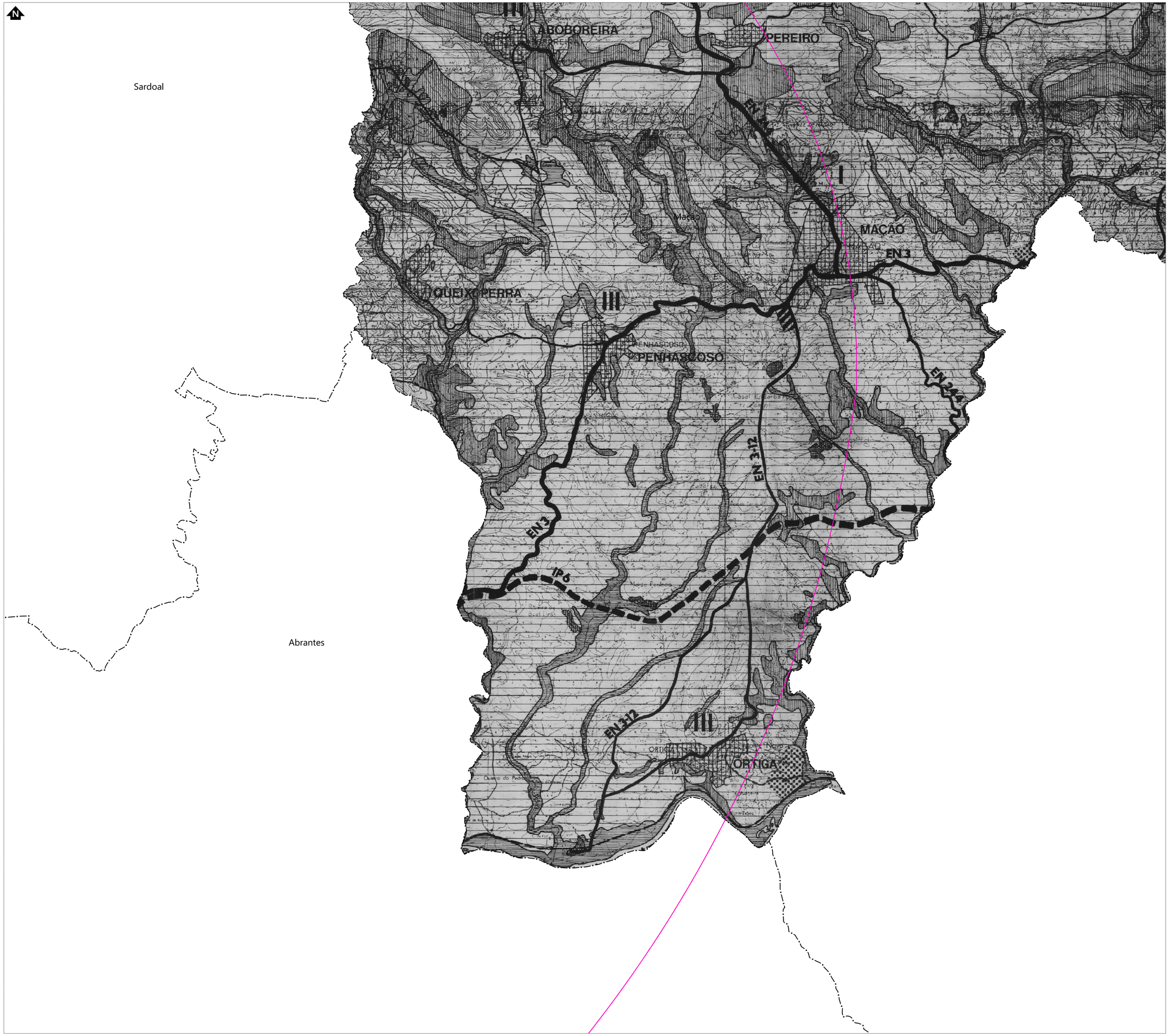

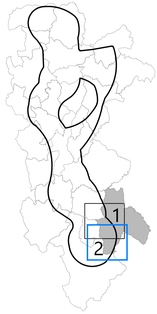

Simbologia

- Concelhos
- Área de estudo

ESPAÇOS

- Agrícolas
- Florestais
- Agro-silvo-pastoris
- Urbanos
  - a)
  - b)
- Urbanizáveis
- Indústrias Extractivas
- Industriais
- Desenvolvimento Turístico
- Hierarquia urbana

REDE VIÁRIA

ESTRADAS

- Principal
- Secundária
- Itinerário Principal (PRN)

CAMINHOS DE FERRO

- Linha de Caminho de Ferro

MINISTÉRIO DO PLANEAMENTO E DA ADMINISTRAÇÃO DO TERRITÓRIO
DIRECÇÃO-GERAL DO ORDENAMENTO DO TERRITÓRIO
REGISTO Nº 24/93 de 24/9/93

ESC: 1/25 000

CLIENTE / CLIENT: CÂMARA MUNICIPAL DE MAÇÃO

TITULO / TITLE: PLANO DIRECTOR MUNICIPAL DE MAÇÃO

TIPO / TYPE: **PLANTA DE ORDENAMENTO**

TECHNIVEST
TECNICAS E ESTUDOS INDUSTRIAIS E DE ORDENAMENTO, SARL
LISBOA - PORTUGAL

JAN. 94

29

NOTA: a) Área incluída em perímetro urbano
b) Área não incluída em perímetro urbano

REV	DATA	RESP.	DESCRIÇÃO

REVISÃO

CLIENTE

REN

PROJETO

LINHA DUPLA ABRANTES - ZONA DE ANADIA, A 400KV

green FUTURE

DESIGNAÇÃO

CARTA DE ORDENAMENTO
(PDM DE MAÇÃO)

RESP.	Cristina Reis	ESCALAS	DESENHO Nº	FOLHA	REVISÃO
CO-AUTOR	Bruno Machado	1:20000	3.2	2/2	
DATA	Janeiro 2025		FICHEIRO D03-2_W24006_001_Mação.dwg		

Fonte: Ex-Cartaz Nº 1 - 1:25 000 - Plano PDM, Câmara Municipal de Mação - Janeiro de 2003
Base cartográfica: Carta de Ordenamento - Janeiro de 2003

C:\GRAF\TRABALHOS\W24006_REN-Rodeio-Pinhanos\Desenho\D03-2_W24006_001_Mação.dwg