


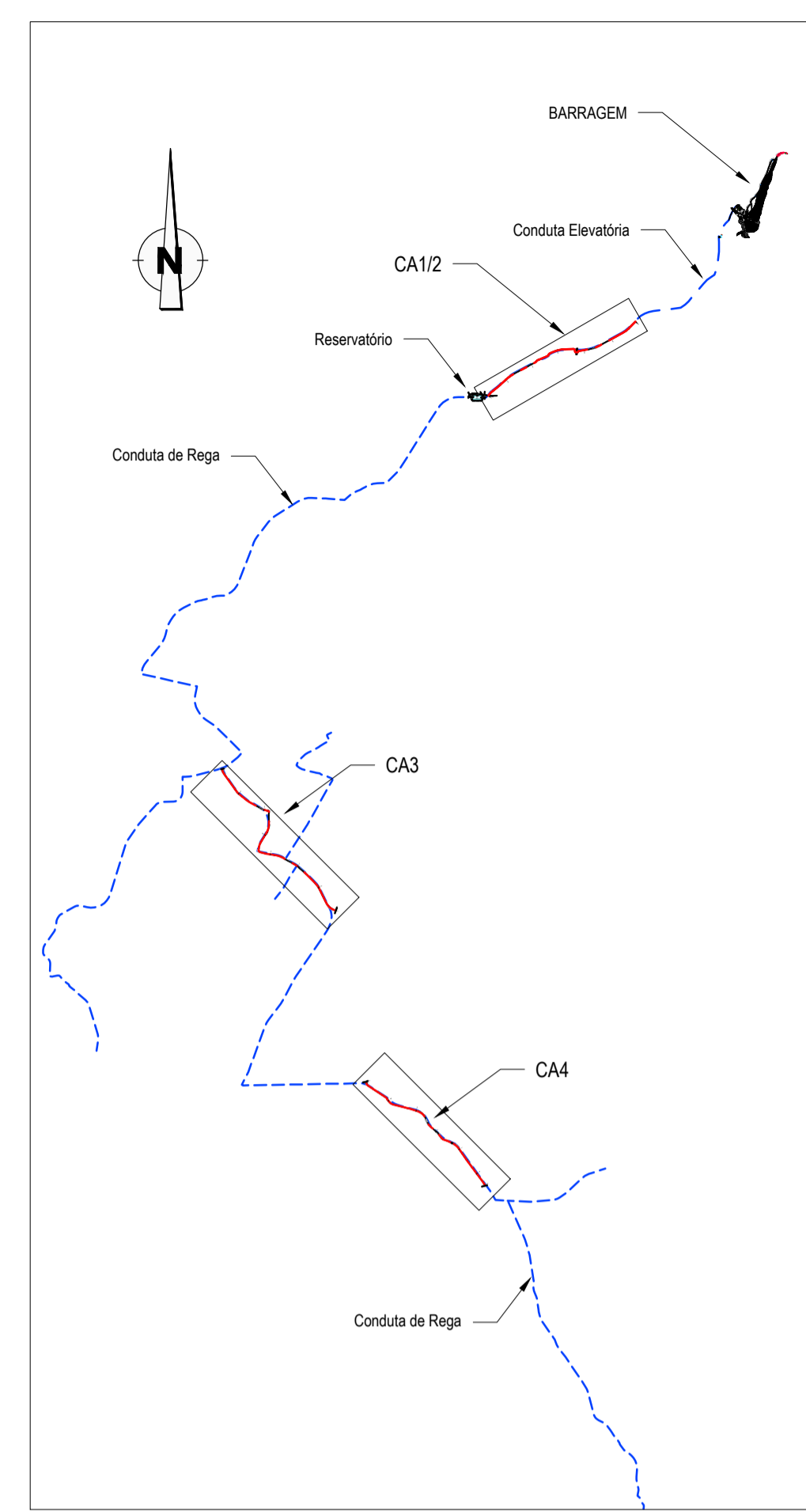
ACESSO CA1/2  
Esc. 1:5000



ACESSO CA3  
Esc. 1:5000

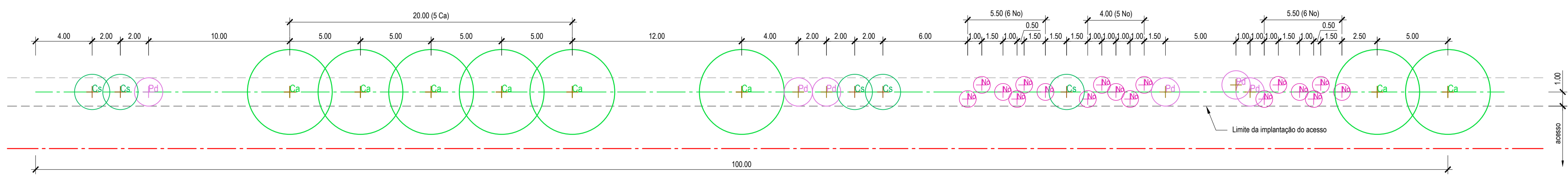


ACESSO CA4  
Esc. 1:5000



LOCALIZAÇÃO  
Esc. 1:100 000

- Legenda**
- Caminhos de acesso
  - Condutas
  - Plantação
  - + Ca - *Celtis australis*
  - + Cs - *Cupressus sempervirens*
  - + Pd - *Prunus dulcis*
  - + No - *Nerum oleander*



MÓDULO DE PLANTAÇÃO  
Esc. 1:200

ESTE DESENHO NÃO PODE SERVIR DE BASE À EXECUÇÃO DA OBRA SEM O VISTO DO DONO DA OBRA OU SEU REPRESENTANTE COMO "BOM PARA EXECUÇÃO"

Índice	Designação das alterações	Data	Projeto	Desenho	Visto
Projeto	APROVEITAMENTO HIDRÁULICO DE FINS MÚLTIPLOS DO CRATO - PROJETO DE EXECUÇÃO DE INFRAESTRUTURAS DE REGADIÓ DO APROVEITAMENTO HIDROAGRICOLA DO CRATO			Desenho n.º	Folha 01/01
Desenho	Paulo Barbosa			Revisão	0
Visto	Teresa Reigo			<b>044</b>	
Aprovado	Filipa Reis			N.º Arquivo	250-07-02-044
Escalas	1:5000			Data	MAIO/2024