Em cópia deste desenho com formato diferente do A1 atender à escala gráfica

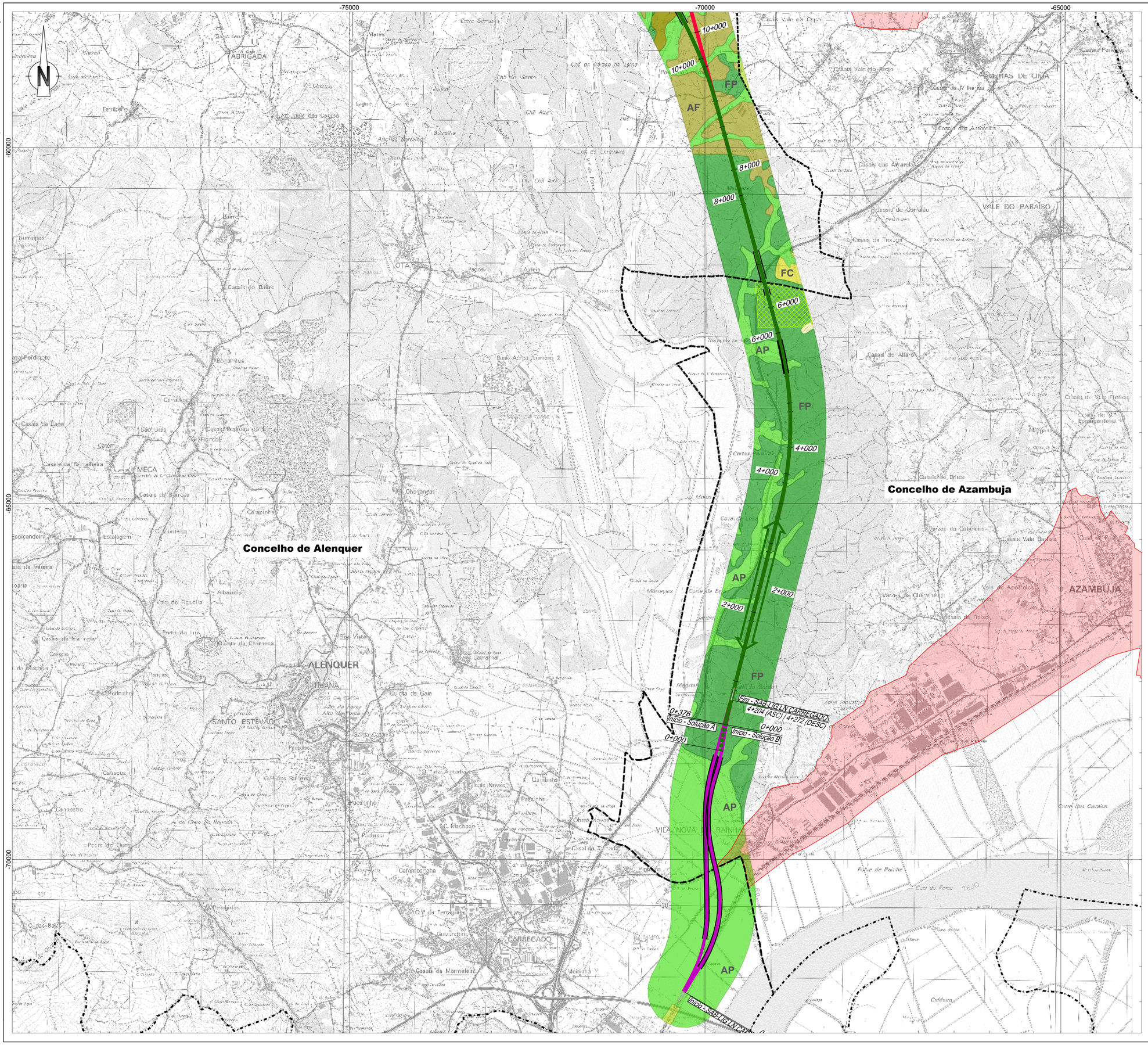


**Linha Alta Velocidade**

- Solução A
- Solução B
- Var. de Regueira de Pontes - Sol. A
- Var. de Regueira de Pontes - Sol. B

**Ligação à Linha do Norte**

- Carregado

**Linha do Oeste desviada**

- Linha do Oeste - Sol. A
- Linha do Oeste - Sol. B

- Estação de Leiria (LAV)
- PUEC
- Túnel
- Viaduto ou Ponte

**Solo Rústico**

- AP Espaço agrícola de produção - RAN
- Espaço agrícola de produção - Área de exploração agropecuária
- Espaço agrícola de produção não integrado na RAN
- A Outro espaço agrícola
- FC Espaço florestal de conservação
- FP Espaço florestal de produção
- AF Espaços de uso múltiplo agrícola e florestal
- REG Espaços de exploração de recursos energéticos e geológicos
- NP Espaços naturais e paisagísticos
- AR Aglomerados rurais
- ED Áreas de edificação dispersa
- Áreas do parque natural

**Solo Urbano**

- Espaços centrais
- Espaços habitacionais
- Espaços de atividades económicas
- Espaços verdes
- Espaços urbanos de baixa densidade
- Espaços de equipamentos

**Solo urbanizável**

- Espaços turísticos

- Estrutura ecológica municipal
- U.O.P.G
- Limite de concelho (CAOP 2023)

**Esquema de Folhas**

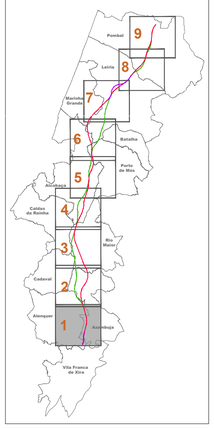


Notas e historial de Alterações

| | | |
|---|---|---|
| REV 00 EMISSÃO INICIAL | FT | JULHO2024 |

Fonte (Cartografia de base):
Instituto Geográfico do Exército, Cartas Militares de Portugal da Série M888 à escala 1:25.000
**390** - Vila Franca de Xira, 5 edição de 2009; **378** - Alenquer, 5 edição de 2006; **363** - Aveiras de Cima (Azambuja), 5 edição de 2014; **351** - Manique do Intendente (Azambuja), 5 edição de 2014; **339** - Rio Maior, 5 edição de 2014; **327** - Benedita (Alcobaça), 5 edição de 2014; **317** - Alcobaça, 4 edição de 2015; **318** - Mira de Aire (Porto de Mós), 4 edição de 2015; **307** - Vallado dos Frades (Nazaré), 4 edição de 2015; **308** - Porto de Mós, 4 edição de 2015; **296** - Marinha Grande, 4 edição de 2016; **284** - São Pedro de Muel (Marinha Grande), 4 edição de 2016; **285** - Marrazes (Leiria), 4 edição de 2016; **273** - Monte Redondo (Leiria), 4 edição de 2019; **274** - Pombal, 4 edição de 2019; **261** - Louriçal (Pombal), 4 edição de 2019; **262** - Redinha (Pombal), 4 edição de 2019
**Referência NE_963/2022; NE_1338/2022**

**Informação de base retirada dos PDM's em vigor à data da elaboração desta carta.**

Logótipos e informação complementar

Projectista

arqpais — arquitectura e ambiente
AGELUMO AMBIENTE

| | |
|---|---|
| Ficheiro | PF259_AMB.EP.10.10.29.001a009.00 |
| Data | Julho 2024 |
| N.º Projectista | PF259_AMB.EP.10.10.29.001.00 |

| | |
|---|---|
| Levantou | MM |
| Desenhou | MM |
| Projectou | MM |
| Verificou | FT |

Infraestruturas de Portugal
Direção de Engenharia e Ambiente

O Responsável por
EA - PRO
Luísa Almeida

O Diretor da DEA
José Alves Monteiro

| | |
|---|---|
| Linha | LINHA FERROVIÁRIA DE ALTA VELOCIDADE ENTRE PORTO E LISBOA |
| Local | LOTE C - TROÇO SOURE / CARREGADO |
| Fase do Projecto | ESTUDO PRÉVIO |
| Especialidade Técnica | AMBIENTE |
| Nome do Empreendimento | LINHA DE ALTA VELOCIDADE PORTO - LISBOA<br>FASE 2: NOVA LINHA PORTO - LISBOA |
| Título do Desenho | ORDENAMENTO |

Sistema de referência
EPSG 3763
(PT-TM06/ETRS89 - European Terrestrial Reference System 1989)

Formato
A1 - 594x841

Escalas
1: 25 000
0 250 500 m

| Tipo | N.º SAP | N.º de Ordem no Projecto | Versão | Folha | Desenho |
|---|---|---|---|---|---|
| 316 | 10005040154 | xxx | 00 | 1/9 | 29 |

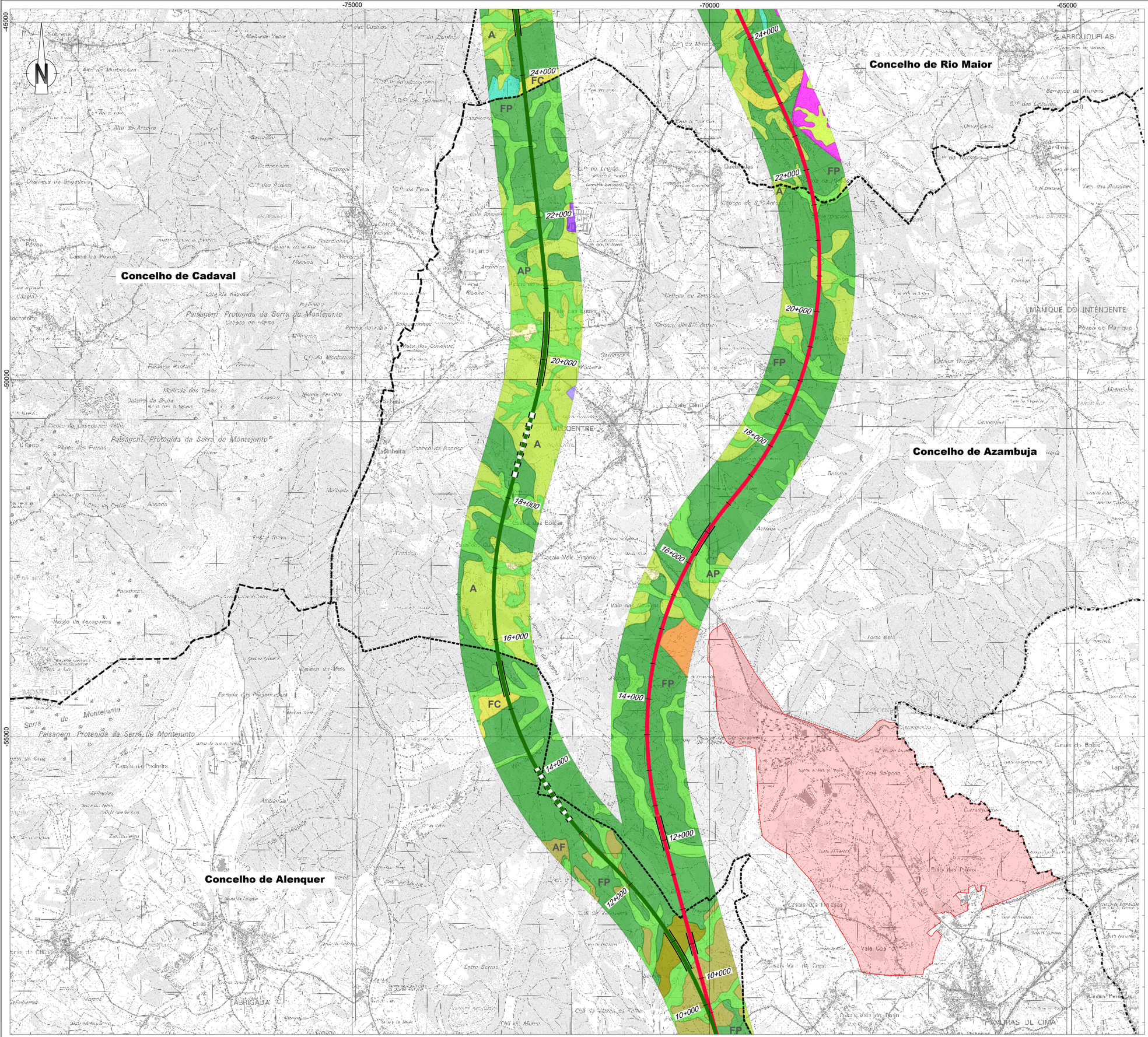


**Linha Alta Velocidade**

- Solução A
- Solução B
- Var. de Regueira de Pontes - Sol. A
- Var. de Regueira de Pontes - Sol. B

**Ligação à Linha do Norte**

- Carregado

**Linha do Oeste desviada**

- Linha do Oeste - Sol. A
- Linha do Oeste - Sol. B

- Estação de Leiria (LAV)
- PUEC
- Túnel
- Viaduto ou Ponte

**Solo Rústico**

- AP Espaço agrícola de produção - RAN
- Espaço agrícola de produção - Área de exploração agropecuária
- Espaço agrícola de produção não integrado na RAN
- A Outro espaço agrícola
- FC Espaço florestal de conservação
- FP Espaço florestal de produção
- AF Espaços de uso múltiplo agrícola e florestal
- REG Espaços de exploração de recursos energéticos e geológicos
- NP Espaços naturais e paisagísticos
- AR Aglomerados rurais
- ED Áreas de edificação dispersa
- Áreas do parque natural

**Solo Urbano**

- Espaços centrais
- Espaços habitacionais
- Espaços de atividades económicas
- Espaços verdes
- Espaços urbanos de baixa densidade
- Espaços de equipamentos

- **Solo urbanizável**
- Espaços turísticos

- Estrutura ecológica municipal
- U.O.P.G
- Limite de concelho (CAOP 2023)

**Esquema de Folhas**

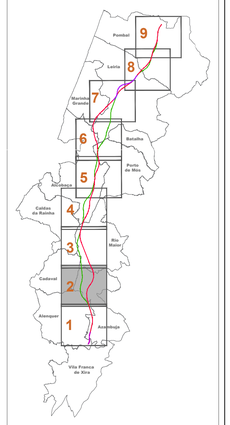


Notas e historial de Alterações

REV 00 EMISSÃO INICIAL — FT — JULHO2024

Fonte (Cartografia de base):
Instituto Geográfico do Exército, Cartas Militares de Portugal da Série M888 à escala 1:25.000:
**390** - Vila Franca de Xira, 5 edição de 2009; **376** - Alenquer, 5 edição de 2009; **363** - Aveiras de Cima (Azambuja), 5 edição de 2014; **351** - Manique do Intendente (Azambuja), 5 edição de 2014; **339** - Rio Maior, 5 edição de 2014; **327** - Benedita (Alcobaça), 5 edição de 2014; **317** - Alcobaça, 4 edição de 2015; **318** - Mira de Aire (Porto de Mós), 4 edição de 2015; **307** - Valado dos Frades (Nazaré), 4 edição de 2015; **308** - Porto de Mós, 4 edição de 2015; **296** - Marinha Grande, 4 edição de 2016; **297** - Leiria, 4 edição de 2016; **284** - São Pedro de Moel (Marinha Grande), 4 edição de 2016; **285** - Marrazes (Leiria), 4 edição de 2016; **273** - Monte Redondo (Leiria), 4 edição de 2019; **274** - Pombal, 4 edição de 2019; **261** - Louriçal (Pombal), 4 edição de 2019; **262** - Redinha (Pombal), 4 edição de 2019.
**Referência NE_963/2022; NE_1338/2022**

**Informação de base retirada dos PDM's em vigor à data da elaboração desta carta.**

Logótipos e informação complementar

Projectista

arqpais — AGELPRO AMBIENTE

| | | |
|---|---|---|
| Ficheiro: PF259_AMB.EP.10.10.29.001a009.00 | Data: Julho 2024 | Levantou: MM |
| N.º Projectista: PF259_AMB.EP.10.10.29.002.00 | | Desenhou: MM |
| | | Projectou: MM |
| | | Verificou: FT |

Infraestruturas de Portugal
Direção de Engenharia e Ambiente

O Responsável por: EA - PRO — Luísa Almeida

O Diretor da DEA: José Alves Monteiro

| | |
|---|---|
| Linha | LINHA FERROVIÁRIA DE ALTA VELOCIDADE ENTRE PORTO E LISBOA |
| Local | LOTE C - TROÇO SOURE / CARREGADO |
| Fase do Projecto | ESTUDO PRÉVIO |
| Especialidade Técnica | AMBIENTE |
| Nome do Empreendimento | LINHA DE ALTA VELOCIDADE PORTO - LISBOA FASE 2: NOVA LINHA PORTO - LISBOA |
| Título do Desenho | ORDENAMENTO |

Sistema de referência: EPSG 3763 (PT-TM06/ETRS89 - European Terrestrial Reference System 1989)

Formato: A1 - 594x841

Escalas: 1: 25 000 (0 — 250 — 500 m)

| Tipo | N.º SAP | N.º de Ordem no Projecto | Versão | Folha | Desenho |
|---|---|---|---|---|---|
| 316 | 10005040154 | xxx | 00 | 2/9 | 29 |

Em cópias deste desenho com formato diferente do A1 atender à escala gráfica

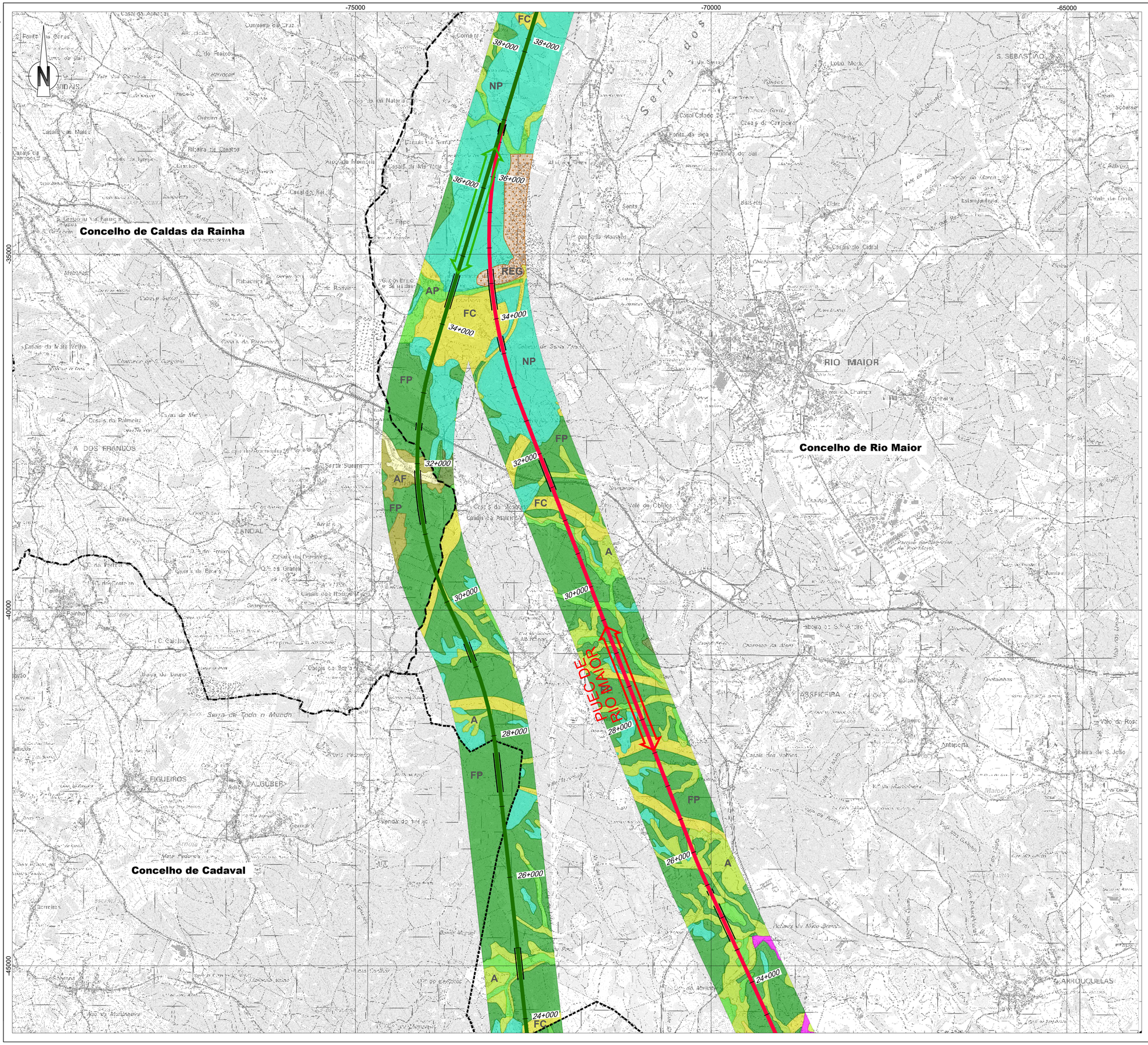


**Linha Alta Velocidade**

- Solução A
- Solução B
- Var. de Regueira de Pontes - Sol. A
- Var. de Regueira de Pontes - Sol. B

**Ligação à Linha do Norte**

- Carregado

**Linha do Oeste desviada**

- Linha do Oeste - Sol. A
- Linha do Oeste - Sol. B

- Estação de Leiria (LAV)
- PUEC
- Túnel
- Viaduto ou Ponte

**Solo Rústico**

- AP Espaço agrícola de produção - RAN
- Espaço agrícola de produção - Área de exploração agropecuária
- Espaço agrícola de produção não integrado na RAN
- A Outro espaço agrícola
- FC Espaço florestal de conservação
- FP Espaço florestal de produção
- AF Espaços de uso múltiplo agrícola e florestal
- REG Espaços de exploração de recursos energéticos e geológicos
- NP Espaços naturais e paisagísticos
- AR Aglomerados rurais
- ED Áreas de edificação dispersa
- Áreas do parque natural

**Solo Urbano**

- Espaços centrais
- Espaços habitacionais
- Espaços de atividades económicas
- Espaços verdes
- Espaços urbanos de baixa densidade
- Espaços de equipamentos

- **Solo urbanizável**
- Espaços turísticos

- Estrutura ecológica municipal
- U.O.P.G
- Limite de concelho (CAOP 2023)

**Esquema de Folhas**

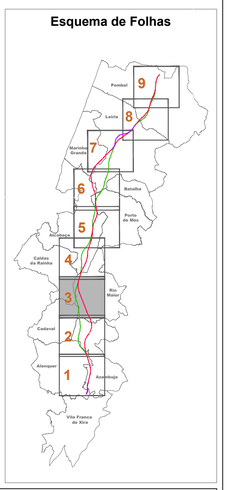


Notas e historial de Alterações

REV 00 EMISSÃO INICIAL — FT JULHO2024

Fonte (Cartografia de base):
Instituto Geográfico do Exército, Cartas Militares de Portugal da Série M888 à escala 1:25.000:
**390** - Vila Franca de Xira, 5 edição de 2009; **376** - Alenquer, 5 edição de 2000; **363** - Aveiras de Cima (Azambuja), 5 edição de 2014; **351** - Manique do Intendente (Azambuja), 5 edição de 2014; **339** - Rio Maior, 5 edição de 2014; **327** - Benedita (Alcobaça), 5 edição de 2014; **317** - Alcobaça, 4 edição de 2015; **319** - Mira de Aire (Porto de Mós), 4 edição de 2015; **307** - Valado dos Frades (Nazaré), 4 edição de 2015; **308** - Porto de Mós, 4 edição de 2015; **296** - Marinha Grande, 4 edição de 2016; **297** - Leiria, 4 edição de 2016; **284** - São Pedro de Muel (Marinha Grande), 4 edição de 2016; **285** - Marrazes (Leiria), 4 edição de 2016; **273** - Monte Redondo (Leiria), 4 edição de 2019; **274** - Pombal, 4 edição de 2019; **261** - Louriçal (Pombal), 4 edição de 2019; **262** - Redinha (Pombal), 4 edição de 2019;
**Referência NE_363/2022; NE_1338/2022**

**Informação de base retirada dos PDM's em vigor à data da elaboração desta carta.**

Logotipos e informação complementar

Projectista: arqpais; AGELPRO AMBIENTE

Ficheiro: PF259_AMB.EP.10.10.29.001a009.00
Data: Julho 2024
N.º Projectista: PF259_AMB.EP.10.10.29.003.00

Levantou: MM
Desenhou: MM
Projectou: MM
Verificou: FT

Infraestruturas de Portugal
Direção de Engenharia e Ambiente

O Responsável por: EA - PRO, Luísa Almeida

O Diretor da DEA: José Alves Monteiro

Linha: LINHA FERROVIÁRIA DE ALTA VELOCIDADE ENTRE PORTO E LISBOA
Local: LOTE C - TROÇO SOURE / CARREGADO
Fase do Projecto: ESTUDO PRÉVIO
Especialidade Técnica: AMBIENTE
Nome do Empreendimento: LINHA DE ALTA VELOCIDADE PORTO - LISBOA FASE 2: NOVA LINHA PORTO - LISBOA
Título do Desenho: ORDENAMENTO

Sistema de referência: EPSG:3763 (PT-TM06/ETRS89 - European Terrestrial Reference System 1989)

Formato: A1 - 594x841

Escalas: 1: 25 000 (0 — 250 — 500 m)

| Tipo | N.º SAP | N.º de Ordem no Projecto | Versão | Folha | Desenho |
|---|---|---|---|---|---|
| 316 | 10005040154 | xxx | 00 | 3/9 | 29 |

Em cópias desde desenho com formato diferente do A1 alterar a escala gráfica

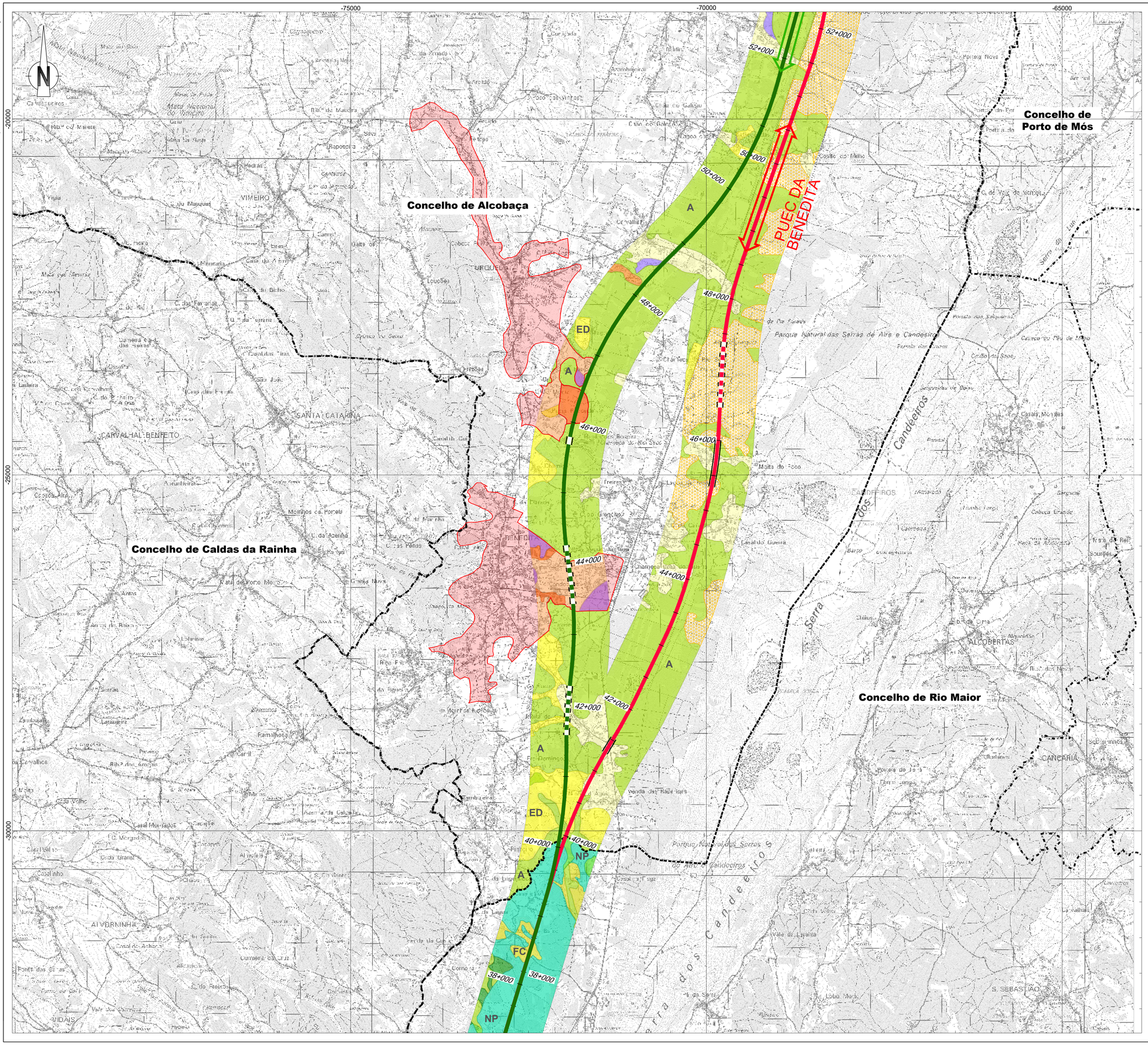


**Linha Alta Velocidade**

- Solução A
- Solução B
- Var. de Regueira de Pontes - Sol. A
- Var. de Regueira de Pontes - Sol. B

**Ligação à Linha do Norte**

- Carregado

**Linha do Oeste desviada**

- Linha do Oeste - Sol. A
- Linha do Oeste - Sol. B

- Estação de Leiria (LAV)
- PUEC
- Túnel
- Viaduto ou Ponte

**Solo Rústico**

- AP Espaço agrícola de produção - RAN
- Espaço agrícola de produção - Área de exploração agropecuária
- Espaço agrícola de produção não integrado na RAN
- A Outro espaço agrícola
- FC Espaço florestal de conservação
- FP Espaço florestal de produção
- AF Espaços de uso múltiplo agrícola e florestal
- REG Espaços de exploração de recursos energéticos e geológicos
- NP Espaços naturais e paisagísticos
- AR Aglomerados rurais
- ED Áreas de edificação dispersa
- Áreas do parque natural

**Solo Urbano**

- Espaços centrais
- Espaços habitacionais
- Espaços de atividades económicas
- Espaços verdes
- Espaços urbanos de baixa densidade
- Espaços de equipamentos

- **Solo urbanizável**
- Espaços turísticos

- Estrutura ecológica municipal
- U.O.P.G
- Limite de concelho (CAOP 2023)

**Esquema de Folhas**

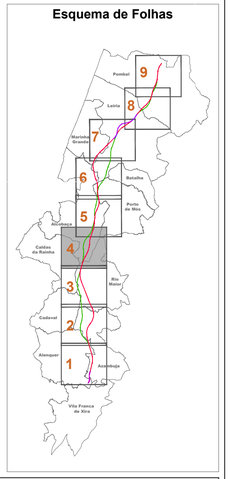


Notas e historial de Alterações

REV 00 EMISSÃO INICIAL — FT — JULHO2024

Fonte (Cartografia de base):
Instituto Geográfico do Exército, Cartas Militares de Portugal da Série M888 à escala 1:25.000:
**290** - Vieira de Leiria; 5 edição de 2003; **278** - Alenquer, 5 edição de 2000; **303** - Aveiras de Cima (Azambuja), 5 edição de 2014; **351** - Manique do Intendente (Azambuja), 5 edição de 2014; **339** - Rio Maior, 5 edição de 2014; **327** - Benedita (Alcobaça), 5 edição de 2014; **317** - Alcobaça, 4 edição de 2015; **318** - Mira de Aire (Porto de Mós), 4 edição de 2015; **307** - Valado dos Frades (Nazaré), 4 edição de 2015; **295** - Porto de Mós, 4 edição de 2015; **296** - Maiorina Grande, 4 edição de 2016; **297** - Leiria, 4 edição de 2015; **284** - São Pedro de Moel (Marinha Grande), 4 edição de 2016; **285** - Marrazes (Leiria), 4 edição de 2016; **273** - Monte Redondo (Leiria), 4 edição de 2019; **274** - Pombal, 4 edição de 2019; **261** - Louriçal (Pombal), 4 edição de 2019; **262** - Redinha (Pombal), 4 edição de 2019
**Referência NE_963/2022; NE_1338/2022**

**Informação de base retirada dos PDM's em vigor à data da elaboração desta carta.**

Logótipos e informação complementar

Projectista: arqpais; AGRILIVRO AMBIENTE

Ficheiro: PF259_AMB.EP.10.10.29.001a009.00
Data: Julho 2024
N.º Projectista: PF259_AMB.EP.10.10.29.004.00

Levantou: MM
Desenhou: MM
Projectou: MM
Verificou: FT

Infraestruturas de Portugal
Direção de Engenharia e Ambiente

O Responsável por: EA - PRO, Luísa Almeida

Linha: LINHA FERROVIÁRIA DE ALTA VELOCIDADE ENTRE PORTO E LISBOA
Local: LOTE C - TROÇO SOURE / CARREGADO
Fase do Projecto: ESTUDO PRÉVIO
Especialidade Técnica: AMBIENTE
Nome do Empreendimento: LINHA DE ALTA VELOCIDADE PORTO - LISBOA FASE 2: NOVA LINHA PORTO - LISBOA
Título do Desenho: ORDENAMENTO

Sistema de referência: EPSG 3763 (PT-TM06/ETRS89 - European Terrestrial Reference System 1989)
Formato: A1 - 594x841
Escalas: 1: 25 000 (0 – 250 – 500 m)

O Diretor da DEA: José Alves Monteiro

| Tipo | N.º SAP | N.º de Ordem no Projecto | Versão | Folha | Desenho |
|---|---|---|---|---|---|
| 316 | 10005040154 | xxx | 00 | 4/9 | 29 |

Em cópias deste desenho com formato diferente do A1 atender à escala gráfica

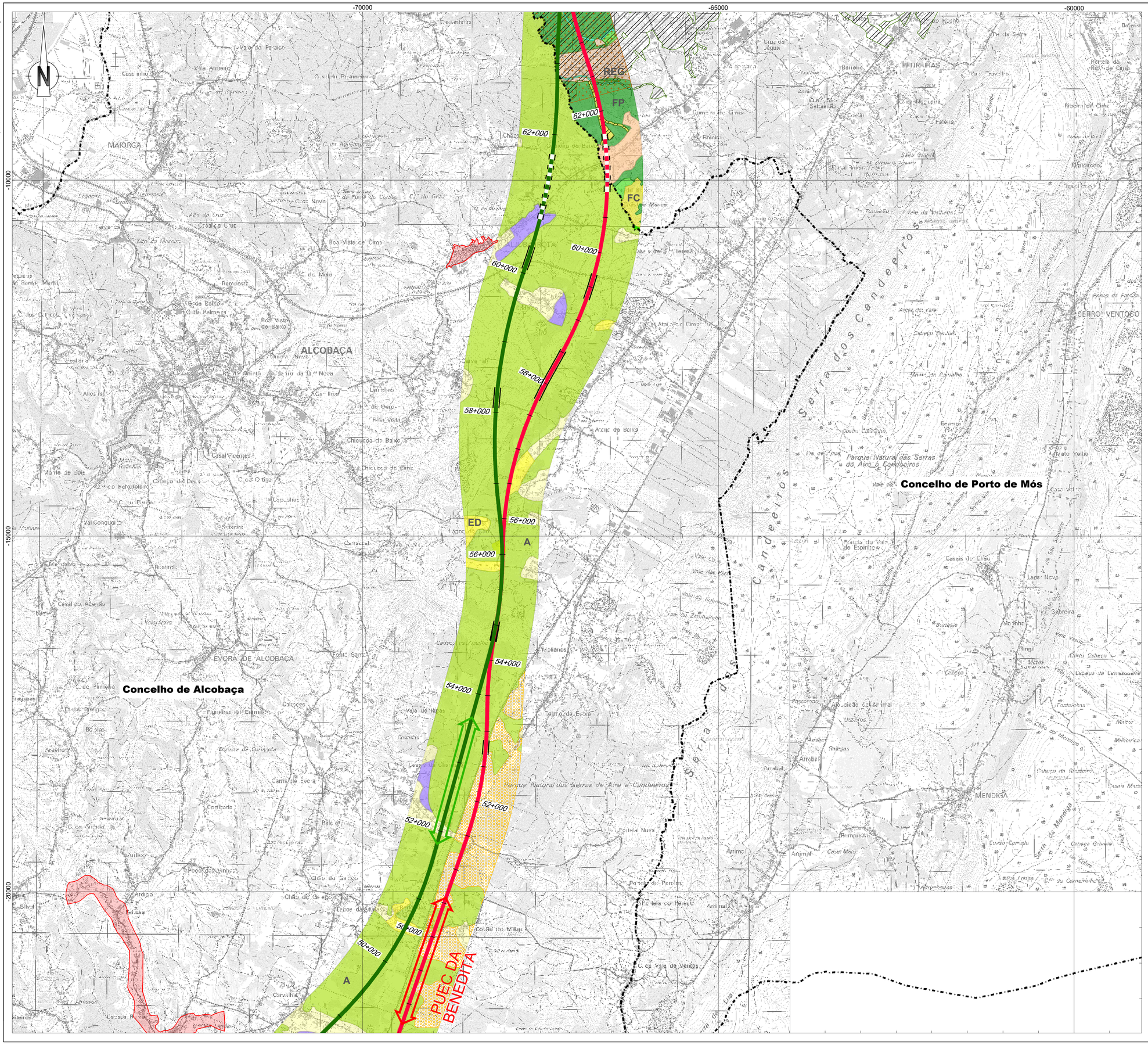


**Linha Alta Velocidade**

- Solução A
- Solução B
- Var. de Regueira de Pontes - Sol. A
- Var. de Regueira de Pontes - Sol. B

**Ligação à Linha do Norte**

- Carregado

**Linha do Oeste desviada**

- Linha do Oeste - Sol. A
- Linha do Oeste - Sol. B

- Estação de Leiria (LAV)
- PUEC
- Túnel
- Viaduto ou Ponte

**Solo Rústico**

- AP Espaço agrícola de produção - RAN
- Espaço agrícola de produção - Área de exploração agropecuária
- Espaço agrícola de produção não integrado na RAN
- A Outro espaço agrícola
- FC Espaço florestal de conservação
- FP Espaço florestal de produção
- AF Espaços de uso múltiplo agrícola e florestal
- REG Espaços de exploração de recursos energéticos e geológicos
- NP Espaços naturais e paisagísticos
- AR Aglomerados rurais
- ED Áreas de edificação dispersa
- Áreas do parque natural

**Solo Urbano**

- Espaços centrais
- Espaços habitacionais
- Espaços de atividades económicas
- Espaços verdes
- Espaços urbanos de baixa densidade
- Espaços de equipamentos

**Solo urbanizável**

- Espaços turísticos

- Estrutura ecológica municipal
- U.O.P.G
- Limite de concelho (CAOP 2023)

**Esquema de Folhas**

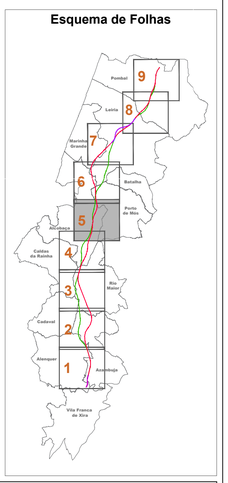


Notas e historial de Alterações

REV 00 EMISSÃO INICIAL FT JULHO2024

Fonte (Cartografia de base):
Instituto Geográfico do Exército, Cartas Militares de Portugal da Série M888 à escala 1:25.000:
**390** - Vila Franca de Xira, 5 edição de 2009; **376** - Alenquer, 5 edição de 2009; **363** - Aveiras de Cima (Azambuja), 5 edição de 2014; **351** - Manique do Intendente (Azambuja), 5 edição de 2014; **339** - Rio Maior, 5 edição de 2014; **327** - Benedita (Alcobaça), 5 edição de 2014; **317** - Alcobaça, 4 edição de 2015; **318** - Mira de Aire (Porto de Mós), 4 edição de 2015; **307** - Valado dos Frades (Nazaré), 4 edição de 2015; **308** - Porto de Mós, 4 edição de 2015; **296** - Marinha Grande, 4 edição de 2016; **297** - Leiria, 4 edição de 2016; **284** - São Pedro de Muel (Marinha Grande), 4 edição de 2016; **285** - Marrazes (Leiria), 4 edição de 2016; **273** - Monte Redondo (Leiria), 4 edição de 2019; **274** - Pombal, 4 edição de 2019; **261** - Louriçal (Pombal), 4 edição de 2019; **262** - Redinha (Pombal), 4 edição de 2019.
**Referência NE_963/2022; NE_1338/2022**

**Informação de base retirada dos PDM's em vigor à data da elaboração desta carta.**

Logótipos e informação complementar

Projectista: arqpais; AGERPRO AMBIENTE

Ficheiro: PF259_AMB.EP.10.10.29.001a009.00
Data: Julho 2024
N.º Projectista: PF259_AMB.EP.10.10.29.005.00

Levantou: MM
Desenhou: MM
Projectou: MM
Verificou: FT

Infraestruturas de Portugal
Direção de Engenharia e Ambiente

O Responsável por: EA - PRO, Luísa Almeida

Linha: LINHA FERROVIÁRIA DE ALTA VELOCIDADE ENTRE PORTO E LISBOA
Local: LOTE C - TROÇO SOURE / CARREGADO
Fase do Projecto: ESTUDO PRÉVIO
Especialidade Técnica: AMBIENTE
Nome do Empreendimento: LINHA DE ALTA VELOCIDADE PORTO - LISBOA FASE 2: NOVA LINHA PORTO - LISBOA
Título do Desenho: ORDENAMENTO

Sistema de referência: EPSG 3763 (PT-TM06/ETRS89 - European Terrestrial Reference System 1989)

Formato: A1 - 594x841

Escalas: 1: 25 000 (0 – 250 – 500 m)

O Diretor da DEA: José Alves Monteiro

| Tipo | N.º SAP | N.º de Ordem no Projecto | Versão | Folha | Desenho |
|---|---|---|---|---|---|
| 316 | 10005040154 | xxx | 00 | 5/9 | 29 |

Em cópias deste desenho com formato diferente do A1 atender à escala gráfica

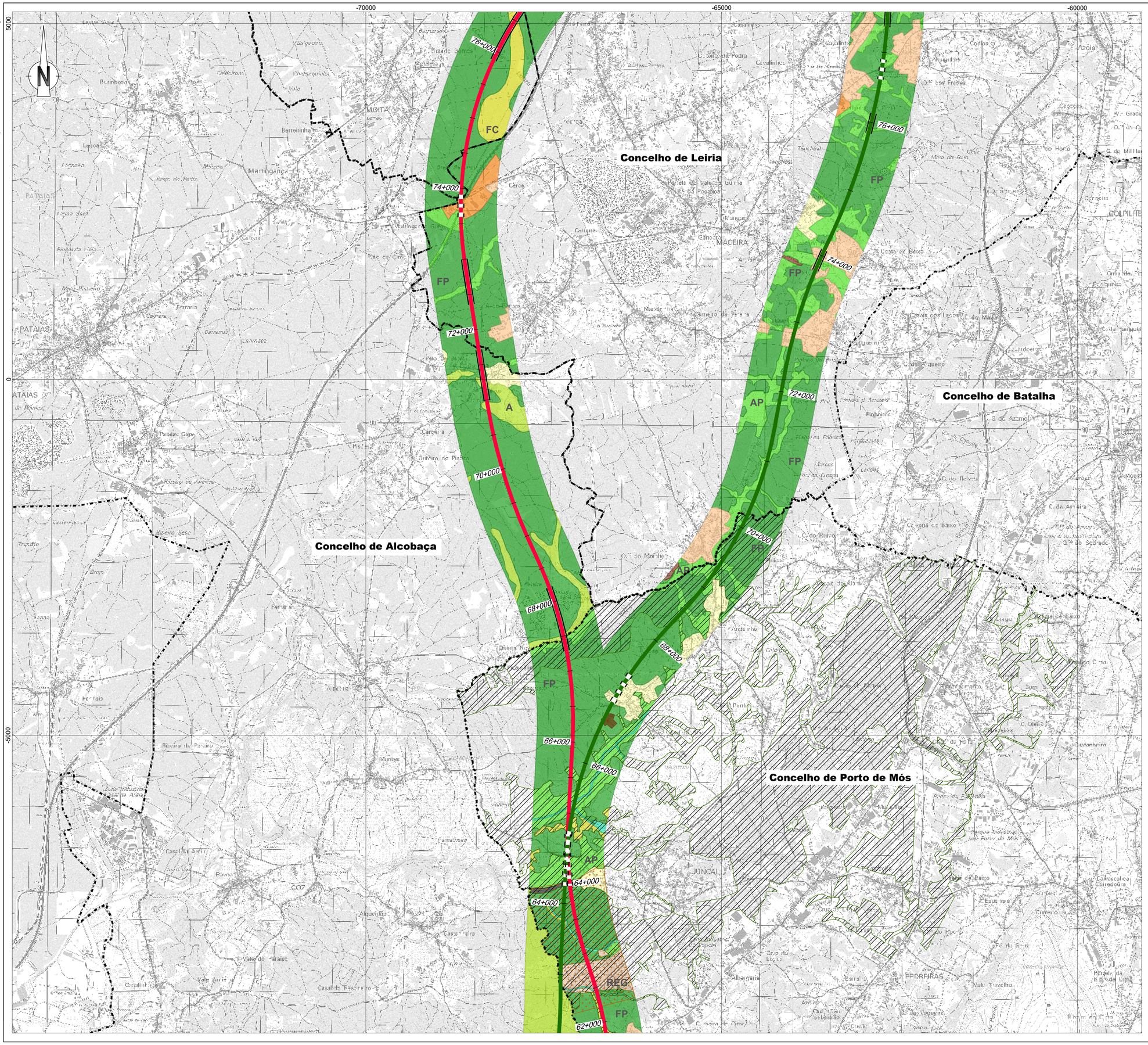


**Linha Alta Velocidade**
- Solução A
- Solução B
- Var. de Regueira de Pontes - Sol. A
- Var. de Regueira de Pontes - Sol. B

**Ligação à Linha do Norte**
- Carregado

**Linha do Oeste desviada**
- Linha do Oeste - Sol. A
- Linha do Oeste - Sol. B

- Estação de Leiria (LAV)
- PUEC
- Túnel
- Viaduto ou Ponte

**Solo Rústico**
- AP Espaço agrícola de produção - RAN
- Espaço agrícola de produção - Área de exploração agropecuária
- Espaço agrícola de produção não integrado na RAN
- A Outro espaço agrícola
- FC Espaço florestal de conservação
- FP Espaço florestal de produção
- AF Espaços de uso múltiplo agrícola e florestal
- REG Espaços de exploração de recursos energéticos e geológicos
- NP Espaços naturais e paisagísticos
- AR Aglomerados rurais
- ED Áreas de edificação dispersa
- Áreas do parque natural

**Solo Urbano**
- Espaços centrais
- Espaços habitacionais
- Espaços de atividades económicas
- Espaços verdes
- Espaços urbanos de baixa densidade
- Espaços de equipamentos

- **Solo urbanizável**
- Espaços turísticos

- Estrutura ecológica municipal
- U.O.P.G
- Limite de concelho (CAOP 2023)

**Esquema de Folhas**

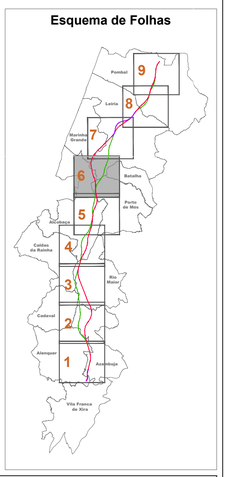


Notas e historial de Alterações

REV 00 EMISSÃO INICIAL — FT — JULHO2024

Fonte (Cartografia de base):
Instituto Geográfico do Exército, Cartas Militares de Portugal da Série M888 à escala 1:25.000;
**350** - Vila Franca de Xira, 5 edição de 2009; **378** - Alenquer, 5 edição de 2009; **363** - Aveiras de Cima (Azambuja), 5 edição de 2014; **351** - Manique do Intendente (Azambuja), 5 edição de 2014; **339** - Rio Maior, 5 edição de 2014; **327** - Benedita (Alcobaça), 5 edição de 2014; **317** - Alcobaça, 4 edição de 2015; **318** - Mira de Aire (Porto de Mós), 4 edição de 2015; **307** - Valado dos Frades (Nazaré), 4 edição de 2015; **308** - Porto de Mós, 4 edição de 2015; **296** - Marinha Grande, 4 edição de 2016; **297** - Leiria, 4 edição de 2016; **284** - São Pedro de Muel (Marinha Grande), 4 edição de 2016; **285** - Marrazes (Leiria), 4 edição de 2016; **273** - Monte Redondo (Leiria), 4 edição de 2019; **274** - Pombal, 4 edição de 2019; **261** - Louriçal (Pombal), 4 edição de 2019; **262** - Redinha (Pombal), 4 edição de 2019
**Referência NE_963/2022; NE_1338/2022**

**Informação de base retirada dos PDM's em vigor à data da elaboração desta carta.**

Logótipos e informação complementar

Projectista

arqpais — AGELUSO AMBIENTE

| | |
|---|---|
| Ficheiro | PF259_AMB.EP.10.10.29.001a009.00 |
| Data | Julho 2024 |
| N.º Projectista | PF259_AMB.EP.10.10.29.006.00 |

| | |
|---|---|
| Levantou | MM |
| Desenhou | MM |
| Projectou | MM |
| Verificou | FT |

Infraestruturas de Portugal
Direção de Engenharia e Ambiente

O Responsável por
EA - PRO
Luísa Almeida

O Diretor da DEA
José Alves Monteiro

| | |
|---|---|
| Linha | LINHA FERROVIÁRIA DE ALTA VELOCIDADE ENTRE PORTO E LISBOA |
| Local | LOTE C - TROÇO SOURE / CARREGADO |
| Fase do Projecto | ESTUDO PRÉVIO |
| Especialidade Técnica | AMBIENTE |
| Nome do Empreendimento | LINHA DE ALTA VELOCIDADE PORTO - LISBOA<br>FASE 2: NOVA LINHA PORTO - LISBOA |
| Título do Desenho | ORDENAMENTO |

Sistema de referência
EPSG 3763
(PT-TM06/ETRS89 - European Terrestrial Reference System 1989)

Formato
A1 - 594x841

Escalas
1: 25 000
0 250 500 m

| Tipo | N.º SAP | N.º de Ordem no Projecto | Versão |
|---|---|---|---|
| 316 | 10005040154 | xxx | 00 |

Folha 6/9 — Desenho 29

Em cópias deste desenho com formato diferente do A1 atender à escala gráfica

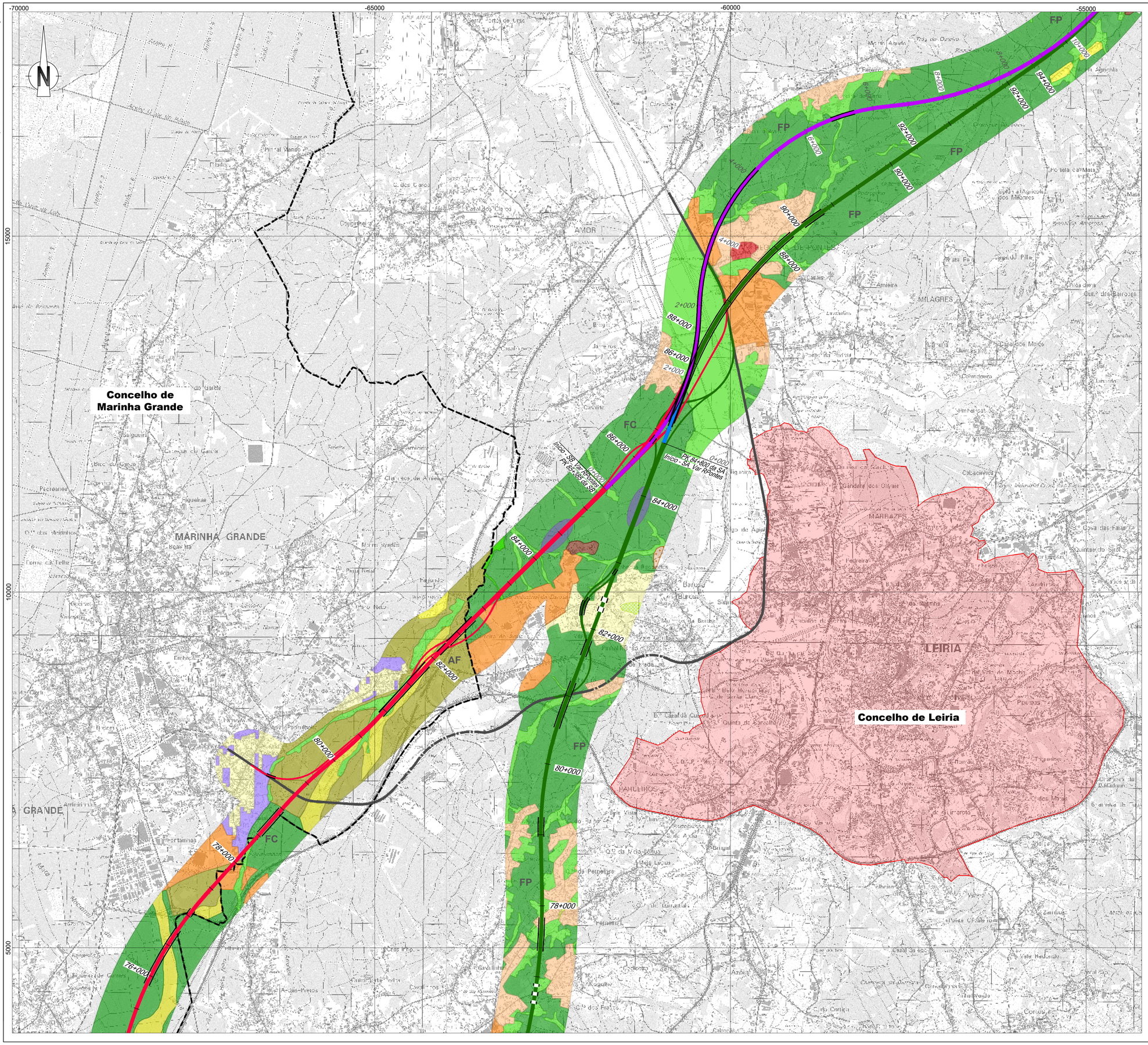


**Linha Alta Velocidade**

- Solução A
- Solução B
- Var. de Regueira de Pontes - Sol. A
- Var. de Regueira de Pontes - Sol. B

**Ligação à Linha do Norte**

- Carregado

**Linha do Oeste desviada**

- Linha do Oeste - Sol. A
- Linha do Oeste - Sol. B

- Estação de Leiria (LAV)
- PUEC
- Túnel
- Viaduto ou Ponte

**Solo Rústico**

- AP Espaço agrícola de produção - RAN
- Espaço agrícola de produção - Área de exploração agropecuária
- Espaço agrícola de produção não integrado na RAN
- A Outro espaço agrícola
- FC Espaço florestal de conservação
- FP Espaço florestal de produção
- AF Espaços de uso múltiplo agrícola e florestal
- REG Espaços de exploração de recursos energéticos e geológicos
- NP Espaços naturais e paisagísticos
- AR Aglomerados rurais
- ED Áreas de edificação dispersa
- Áreas do parque natural

**Solo Urbano**

- Espaços centrais
- Espaços habitacionais
- Espaços de atividades económicas
- Espaços verdes
- Espaços urbanos de baixa densidade
- Espaços de equipamentos

**Solo urbanizável**

- Espaços turísticos

- Estrutura ecológica municipal
- U.O.P.G
- Limite de concelho (CAOP 2023)

**Esquema de Folhas**

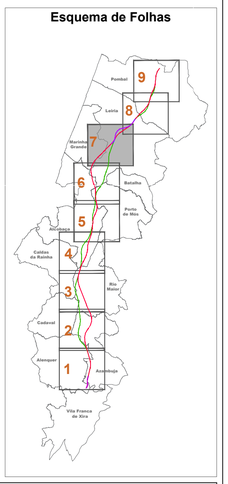


Notas e historial de Alterações

REV 00 EMISSÃO INICIAL — FT — JULHO2024

Fonte (Cartografia de base):
Instituto Geográfico do Exército, Cartas Militares de Portugal da Série M888 à escala 1:25.000:
**390** - Vila Franca de Xira, 5 edição de 2009; **376** - Alenquer, 5 edição de 2009; **363** - Aveiras de Cima (Azambuja), 5 edição de 2014; **351** - Manique do Intendente (Azambuja), 5 edição de 2014; **339** - Rio Maior, 5 edição de 2014; **327** - Benedita (Alcobaça), 5 edição de 2014; **317** - Alcobaça, 4 edição de 2015; **318** - Mira de Aire (Porto de Mós), 4 edição de 2015; **307** - Valado dos Frades (Nazaré), 4 edição de 2015; **308** - Porto de Mós, 4 edição de 2015; **296** - Marinha Grande, 4 edição de 2016; **297** - Leiria, 4 edição de 2016; **284** - São Pedro de Moel (Marinha Grande), 4 edição de 2016; **285** - Marrazes (Leiria), 4 edição de 2016; **273** - Monte Redondo (Leiria), 4 edição de 2019; **274** - Pombal, 4 edição de 2019; **261** - Louriçal (Pombal), 4 edição de 2019; **262** - Redinha (Pombal), 4 edição de 2019.
**Referência NE_363/2022; NE_1338/2022**

**Informação de base retirada dos PDM's em vigor à data da elaboração desta carta.**

Logótipos e informação complementar

Projectista

arqpais — AGELIPRO AMBIENTE

| | |
|---|---|
| Ficheiro | PF259_AMB.EP.10.10.29.001a009.00 |
| Data | Julho 2024 |
| N.º Projectista | PF259_AMB.EP.10.10.29.007.00 |

| | |
|---|---|
| Levantou | MM |
| Desenhou | MM |
| Projectou | MM |
| Verificou | FT |

Infraestruturas de Portugal
Direção de Engenharia e Ambiente

O Responsável por
EA - PRO
Luísa Almeida

O Diretor da DEA
José Alves Monteiro

| | |
|---|---|
| Linha | LINHA FERROVIÁRIA DE ALTA VELOCIDADE ENTRE PORTO E LISBOA |
| Local | LOTE C - TROÇO SOURE / CARREGADO |
| Fase do Projecto | ESTUDO PRÉVIO |
| Especialidade Técnica | AMBIENTE |
| Nome do Empreendimento | LINHA DE ALTA VELOCIDADE PORTO - LISBOA<br>FASE 2: NOVA LINHA PORTO - LISBOA |
| Título do Desenho | ORDENAMENTO |

Sistema de referência
EPSG 3763
(PT-TM06/ETRS89 - European Terrestrial Reference System 1989)

Formato
A1 - 594x841

Escalas
1: 25 000
0 250 500 m

| Tipo | N.º SAP | N.º de Ordem no Projecto | Versão | Folha | Desenho |
|---|---|---|---|---|---|
| 316 | 10005040154 | xxx | 00 | 7/9 | 29 |

Em cópias deste desenho com formato diferente do A1 adeqar a escala gráfica

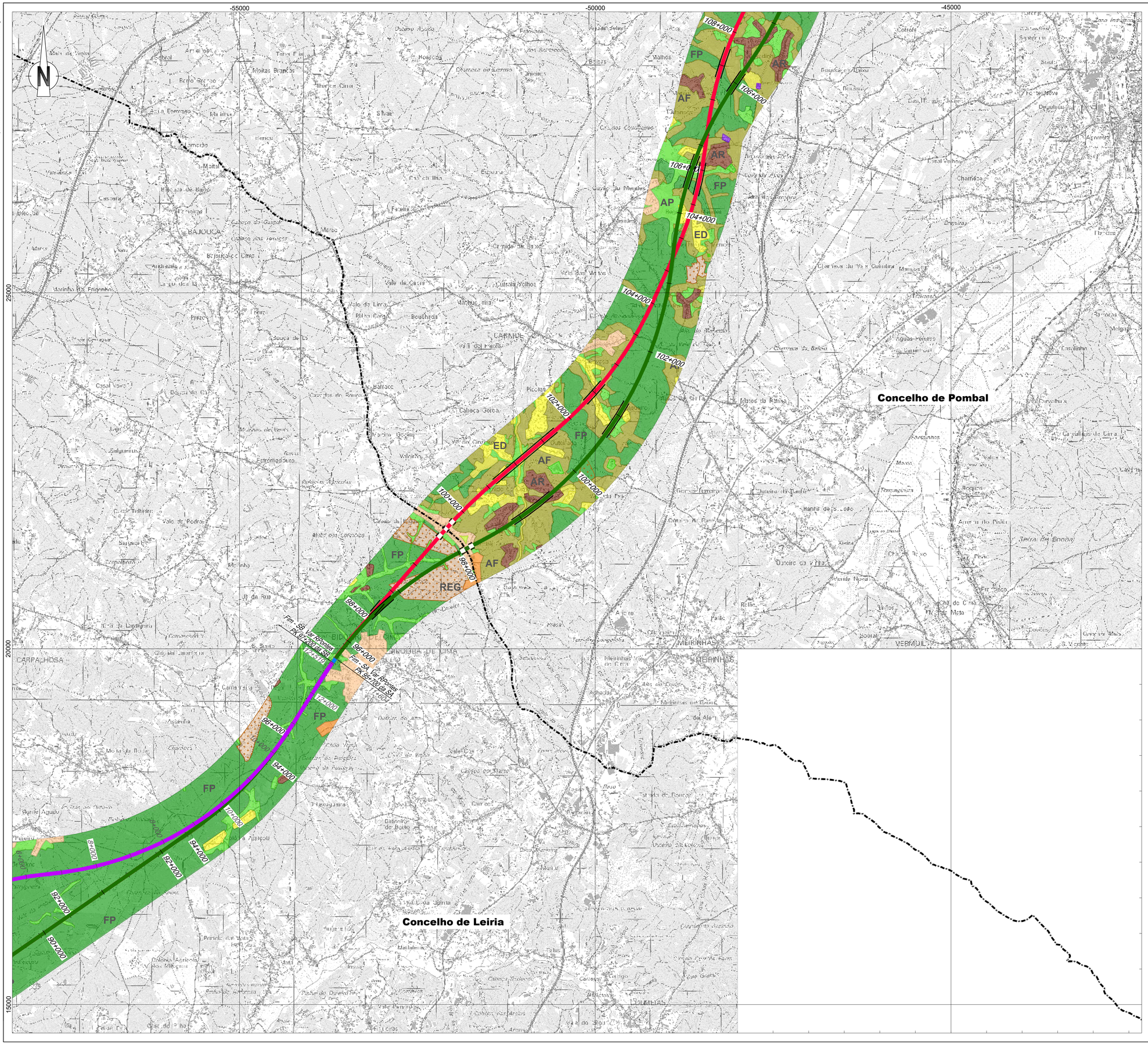


**Linha Alta Velocidade**

- Solução A
- Solução B
- Var. de Regueira de Pontes - Sol. A
- Var. de Regueira de Pontes - Sol. B

**Ligação à Linha do Norte**

- Carregado

**Linha do Oeste desviada**

- Linha do Oeste - Sol. A
- Linha do Oeste - Sol. B

- Estação de Leiria (LAV)
- PUEC
- Túnel
- Viaduto ou Ponte

**Solo Rústico**

- AP Espaço agrícola de produção - RAN
- Espaço agrícola de produção - Área de exploração agropecuária
- Espaço agrícola de produção não integrado na RAN
- A Outro espaço agrícola
- FC Espaço florestal de conservação
- FP Espaço florestal de produção
- AF Espaços de uso múltiplo agrícola e florestal
- REG Espaços de exploração de recursos energéticos e geológicos
- NP Espaços naturais e paisagísticos
- AR Aglomerados rurais
- ED Áreas de edificação dispersa
- Áreas do parque natural

**Solo Urbano**

- Espaços centrais
- Espaços habitacionais
- Espaços de atividades económicas
- Espaços verdes
- Espaços urbanos de baixa densidade
- Espaços de equipamentos

**Solo urbanizável**

- Espaços turísticos

- Estrutura ecológica municipal
- U.O.P.G
- Limite de concelho (CAOP 2023)

**Esquema de Folhas**

Notas e historial de Alterações

REV 00 EMISSÃO INICIAL — FT — JULHO2024

Fonte (Cartografia de base):
Instituto Geográfico do Exército, Cartas Militares de Portugal da Série M888 à escala 1:25.000:
**390** - Vila Franca de Xira, 5 edição de 2009; **378** - Alenquer, 5 edição de 2009; **363** - Aveiras de Cima (Azambuja), 5 edição de 2014; **351** - Manique do Intendente (Azambuja), 5 edição de 2014; **339** - Rio Maior, 5 edição de 2014; **327** - Benedita (Alcobaça), 5 edição de 2014; **317** - Alcobaça, 4 edição de 2015; **318** - Mira de Aire (Porto de Mós), 4 edição de 2015; **307** - Valado dos Frades (Nazaré), 4 edição de 2015; **308** - Porto de Mós, 4 edição de 2015; **296** - Marinha Grande, 4 edição de 2016; **297** - Leiria, 4 edição de 2016; **284** - São Pedro de Muel (Marinha Grande), 4 edição de 2016; **285** - Marrazes (Leiria), 4 edição de 2016; **273** - Monte Redondo (Leiria), 4 edição de 2019; **274** - Pombal, 4 edição de 2019; **261** - Lourical (Pombal), 4 edição de 2019; **262** - Redinha (Pombal), 4 edição de 2019
**Referência NE_963/2022; NE_1338/2022**

**Informação de base retirada dos PDM's em vigor à data da elaboração desta carta.**

Logótipos e informação complementar

Projectista

arqpais — AGELIPSO AMBIENTE

| | | | |
|---|---|---|---|
| Ficheiro | PF259_AMB.EP.10.10.29.001a009.00 | Data | Julho 2024 |
| N.º Projectista | PF259_AMB.EP.10.10.29.008.00 | | |

| | |
|---|---|
| Levantou | MM |
| Desenhou | MM |
| Projectou | MM |
| Verificou | FT |

Infraestruturas de Portugal
Direção de Engenharia e Ambiente

O Responsável por
EA - PRO
Luísa Almeida

| | |
|---|---|
| Linha | LINHA FERROVIÁRIA DE ALTA VELOCIDADE ENTRE PORTO E LISBOA |
| Local | LOTE C - TROÇO SOURE / CARREGADO |
| Fase do Projecto | ESTUDO PRÉVIO |
| Especialidade Técnica | AMBIENTE |
| Nome do Empreendimento | LINHA DE ALTA VELOCIDADE PORTO - LISBOA<br>FASE 2: NOVA LINHA PORTO - LISBOA |
| Título do Desenho | ORDENAMENTO |

Sistema de referência
EPSG 3763
(PT-TM06/ETRS89 - European Terrestrial Reference System 1989)

Formato
A1 - 594x841

Escalas
1: 25 000
0 250 500 m

O Diretor da DEA
José Alves Monteiro

| Tipo | N.º SAP | N.º de Ordem no Projecto | Versão | Folha | Desenho |
|---|---|---|---|---|---|
| 316 | 10005040154 | xxx | 00 | 8/9 | 29 |

Em cópias deste desenho com formato diferente do A1 atender à escala gráfica

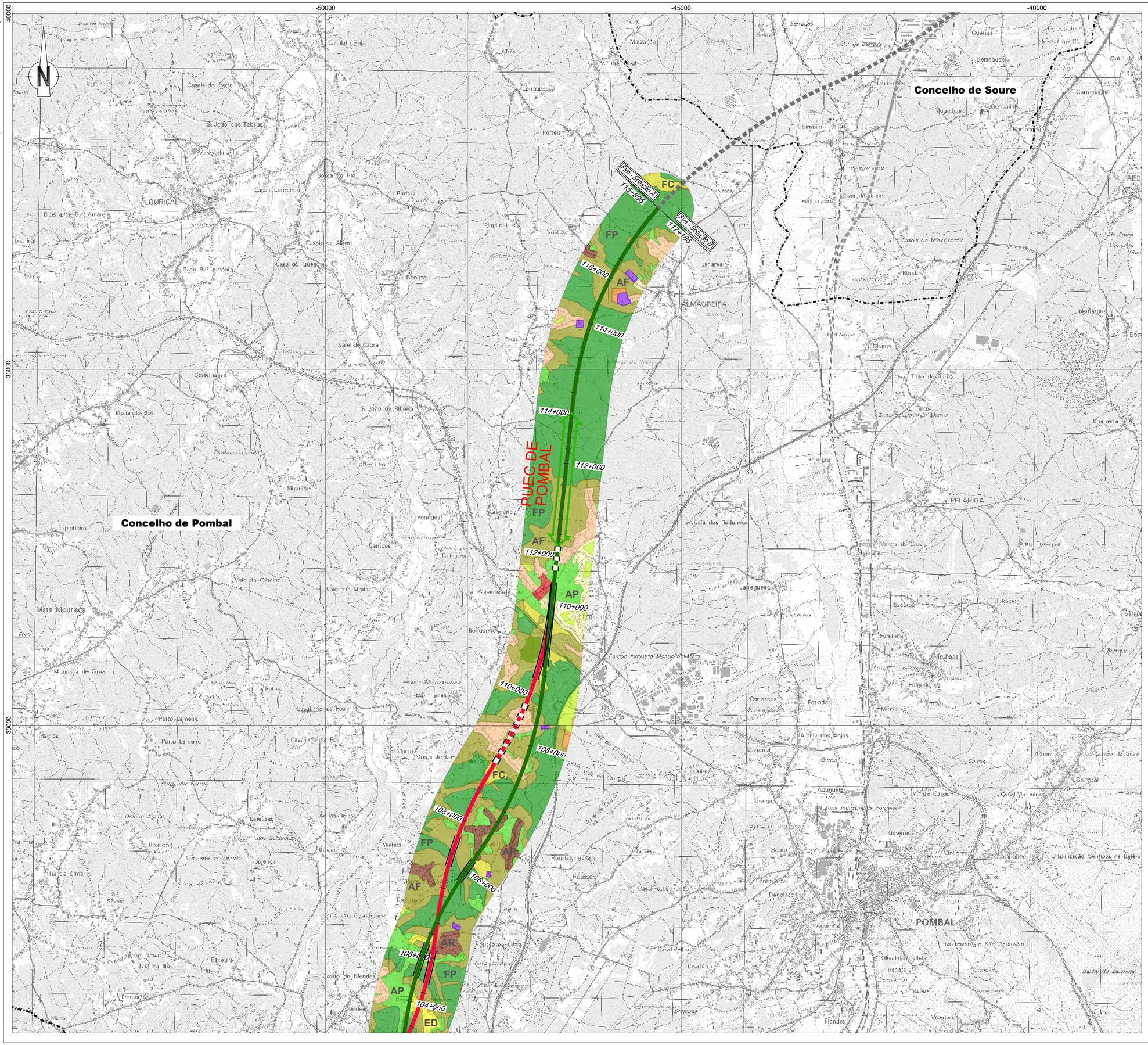


**Linha Alta Velocidade**

- Solução A
- Solução B
- Var. de Regueira de Pontes - Sol. A
- Var. de Regueira de Pontes - Sol. B

**Ligação à Linha do Norte**

- Carregado

**Linha do Oeste desviada**

- Linha do Oeste - Sol. A
- Linha do Oeste - Sol. B

- Estação de Leiria (LAV)
- PUEC
- Túnel
- Viaduto ou Ponte

**Solo Rústico**

- AP Espaço agrícola de produção - RAN
- Espaço agrícola de produção - Área de exploração agropecuária
- Espaço agrícola de produção não integrado na RAN
- A Outro espaço agrícola
- FC Espaço florestal de conservação
- FP Espaço florestal de produção
- AF Espaços de uso múltiplo agrícola e florestal
- REG Espaços de exploração de recursos energéticos e geológicos
- NP Espaços naturais e paisagísticos
- AR Aglomerados rurais
- ED Áreas de edificação dispersa
- Áreas do parque natural

**Solo Urbano**

- Espaços centrais
- Espaços habitacionais
- Espaços de atividades económicas
- Espaços verdes
- Espaços urbanos de baixa densidade
- Espaços de equipamentos

- **Solo urbanizável**
- Espaços turísticos

- Estrutura ecológica municipal
- U.O.P.G
- Limite de concelho (CAOP 2023)

**Esquema de Folhas**

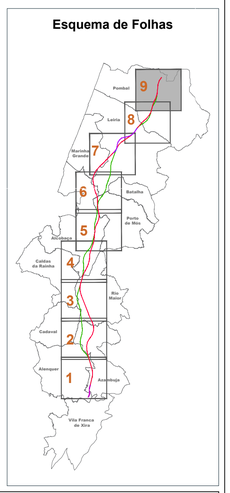


Notas e historial de Alterações

REV 00 EMISSÃO INICIAL — FT — JULHO2024

Fonte (Cartografia de base):
Instituto Geográfico do Exército, Cartas Militares de Portugal da Série M888 à escala 1:25.000:
**390** - Vila Franca de Xira, 5 edição de 2009; **376** - Alenquer, 5 edição de 2000; **363** - Aveiras de Cima (Azambuja), 5 edição de 2014; **351** - Manique do Intendente (Azambuja), 5 edição de 2014; **339** - Rio Maior, 5 edição de 2014; **327** - Benedita (Alcobaça), 5 edição de 2014; **317** - Alcobaça, 4 edição de 2015; **319** - Mira de Aire (Porto de Mós), 4 edição de 2015; **307** - Valado dos Frades (Nazaré), 4 edição de 2015; **308** - Porto de Mós, 4 edição de 2015; **296** - Marinha Grande, 4 edição de 2016; **297** - Leiria, 4 edição de 2016; **284** - São Pedro de Muel (Marinha Grande), 4 edição de 2016; **285** - Marrazes (Leiria), 4 edição de 2016; **273** - Monte Redondo (Leiria), 4 edição de 2016; **274** - Pombal, 4 edição de 2016; **261** - Louriçal (Pombal), 4 edição de 2016; **262** - Redinha (Pombal), 4 edição de 2019;
**Referência NE_363/2022; NE_1338/2022**

**Informação de base retirada dos PDM's em vigor à data da elaboração desta carta.**

Logotipos e informação complementar

Projectista

arqpais — AGELPRO AMBIENTE

Ficheiro: PF259_AMB.EP.10.10.29.001a009.00
Data: Julho 2024
N.º Projectista: PF259_AMB.EP.10.10.29.009.00

Levantou: MM
Desenhou: MM
Projectou: MM
Verificou: FT

Infraestruturas de Portugal
Direção de Engenharia e Ambiente

O Responsável por: EA - PRO — Luísa Almeida

O Diretor da DEA: José Alves Monteiro

Linha: LINHA FERROVIÁRIA DE ALTA VELOCIDADE ENTRE PORTO E LISBOA
Local: LOTE C - TROÇO SOURE / CARREGADO
Fase do Projecto: ESTUDO PRÉVIO
Especialidade Técnica: AMBIENTE
Nome do Empreendimento: LINHA DE ALTA VELOCIDADE PORTO - LISBOA
FASE 2: NOVA LINHA PORTO - LISBOA
Título do Desenho: ORDENAMENTO

Sistema de referência: EPSG:3763 (PT-TM06/ETRS89 - European Terrestrial Reference System 1989)

Formato: A1 - 594x841

Escalas: 1: 25 000 (0 — 250 — 500 m)

| Tipo | N.º SAP | N.º de Ordem no Projecto | Versão | Folha | Desenho |
|---|---|---|---|---|---|
| 316 | 10005040154 | xxx | 00 | 9/9 | 29 |