

RUA H	38.00						
Designação das Caixas	CVP43	CVP44	CVP45	CVP46	CVP47	CVP48	CVP29
Distâncias à origem (m)	0.0	44.7	80.0	120.0	160.0	180.0	194.1
Distâncias entre caixas (m)	44.7	35.3	40.0	40.0	20.0	14.0	
Cotas do terreno (m)	50.23	49.48	48.88	48.43	47.98	47.21	47.00
Cotas da Soleira (m)	48.81	48.09	47.49	46.85	46.19	45.61	45.60
Cotas Diferenciais (m)	1.42	1.42	1.42	1.42	1.42	1.42	1.42
Inclinações do colector (%)	1.68	1.70	1.58	1.73	1.75	1.50	
Características da secção	Manilha de Betão DN400						

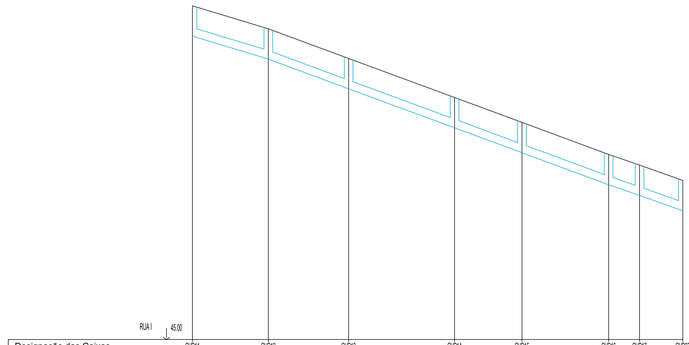

RUA I	45.00							
Designação das Caixas	CVP11	CVP12	CVP13	CVP14	CVP15	CVP16	CVP17	CVP27
Distâncias à origem (m)	0.0	35.0	72.1	121.0	152.1	182.1	206.0	226.1
Distâncias entre caixas (m)	35.0	37.1	48.9	31.1	40.0	14.3	20.0	
Cotas do terreno (m)	60.90	59.24	57.91	56.17	52.58	53.54	53.95	52.34
Cotas da Soleira (m)	59.50	57.74	56.57	54.77	53.24	52.14	51.65	50.94
Cotas Diferenciais (m)	1.42	1.42	1.42	1.42	1.42	1.42	1.42	1.42
Inclinações do colector (%)	3.33	3.70	3.68	3.70	3.70	3.44	3.55	
Características da secção	Manilha de Betão DN400							

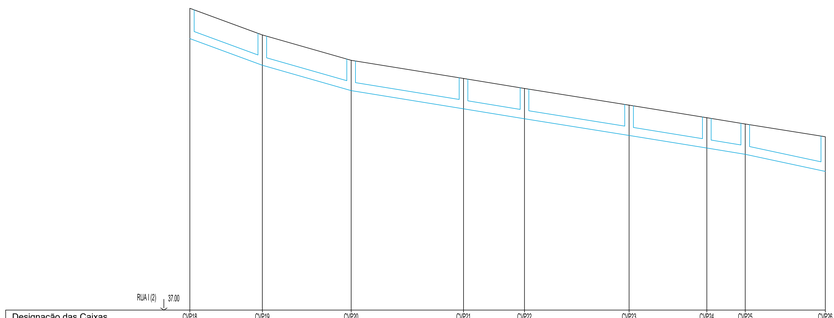

RUA I (2)	37.00								
Designação das Caixas	CVP18	CVP19	CVP20	CVP21	CVP22	CVP23	CVP24	CVP25	CVP26
Distâncias à origem (m)	0.0	33.4	74.4	126.3	154.4	202.7	220.6	250.3	263.3
Distâncias entre caixas (m)	33.4	41.0	51.9	28.1	48.3	35.9	17.7	37.0	
Cotas do terreno (m)	50.93	49.70	48.63	47.89	47.23	46.46	45.88	45.59	45.00
Cotas da Soleira (m)	49.53	48.30	47.13	46.39	45.83	45.06	44.48	44.19	43.40
Cotas Diferenciais (m)	1.42	1.42	1.42	1.42	1.42	1.42	1.42	1.42	1.60
Inclinações do colector (%)	3.68	2.85	1.82	1.83	1.60	1.82	1.64	2.14	
Características da secção	Manilha de Betão DN400								

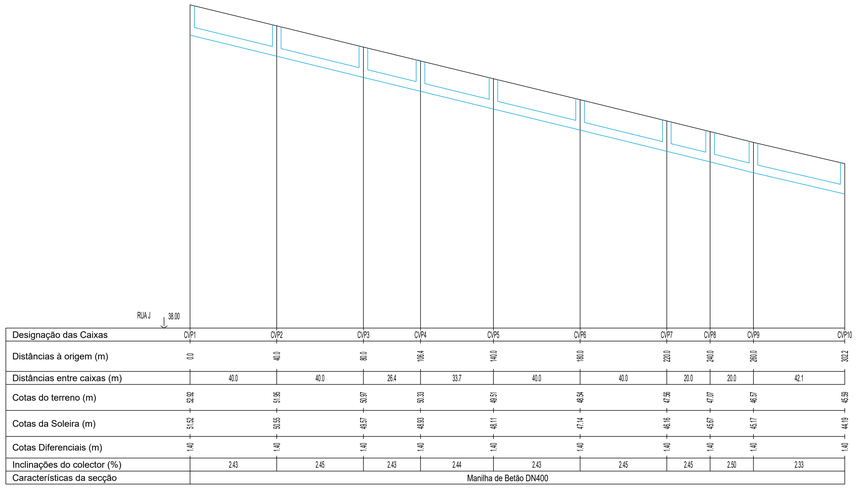

RUA J	38.00									
Designação das Caixas	CVP1	CVP2	CVP3	CVP4	CVP5	CVP6	CVP7	CVP8	CVP9	CVP10
Distâncias à origem (m)	0.0	40.0	80.0	106.4	140.0	180.0	200.0	220.0	262.1	302.2
Distâncias entre caixas (m)	40.0	40.0	26.4	33.7	40.0	40.0	20.0	20.0	42.1	
Cotas do terreno (m)	52.62	51.96	51.56	51.03	49.21	49.04	47.96	47.01	46.57	45.99
Cotas da Soleira (m)	51.21	50.55	50.15	49.63	48.11	47.74	46.16	45.61	45.17	44.19
Cotas Diferenciais (m)	1.42	1.42	1.42	1.42	1.42	1.42	1.42	1.42	1.42	1.42
Inclinações do colector (%)	2.43	2.45	2.43	2.44	2.43	2.45	2.45	2.50	2.33	
Características da secção	Manilha de Betão DN400									

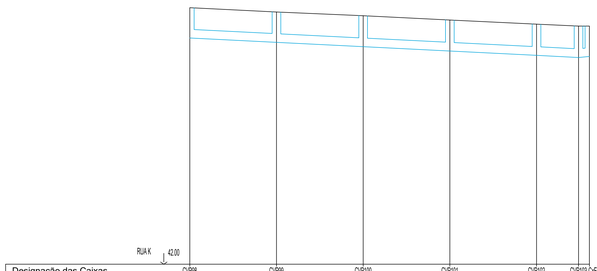

RUA K	42.00						
Designação das Caixas	CVP98	CVP99	CVP100	CVP101	CVP102	CVP103	CvExist
Distâncias à origem (m)	0.0	40.0	80.0	120.0	160.0	178.4	183.4
Distâncias entre caixas (m)	40.0	40.0	40.0	40.0	19.4	5.0	
Cotas do terreno (m)	53.84	53.84	53.47	53.07	53.08	52.98	52.89
Cotas da Soleira (m)	52.44	52.74	52.04	51.64	51.64	51.54	51.39
Cotas Diferenciais (m)	1.42	1.42	1.42	1.42	1.44	1.42	1.42
Inclinações do colector (%)	0.50	0.50	0.50	0.50	0.52	1.00	
Características da secção	Manilha de Betão DN400						

A400

GREEN BY DEFAULT

EMISSÃO	DATA	DESCRIÇÃO	PROJ.	VER.	VAL.
00	2023-08-15	Primeira Emissão	CF	AP	AP
01	2024-01-16	Revisão	CF	AP	AP
02	2024-02-07	Revisão	CF	AP	AP

REQUERENTE

MOTA-ENGIL REAL ESTATE FREIXIEIRO, SOCIEDADE UNIPESSOAL LDA.

OBRA

Loteamento OPO Cty

ESPECIALIDADE

HPU-Infraestruturas Hidráulicas em Urbanização

SUB-ESPECIALIDADE

DAP - Drenagem de Águas Pluviais

TÍTULO

Perfis Longitudinais
Ruas H, I, I(2), J e K

ZONA

000 - Geral

FASE

ESP - Estudo Prévio

ESCALAS

C/INDICADO

Nº DO DESENHO

Doc. Tipo	Projeto Nº	Zona	Especialidade	Sub-Especialidade	Tipo	Nº Ordem	Fase	Emissão
DES	2019089	000	HPU	DAP	03	002	ESP	00

Reservados todos os direitos de autor para Legislação em vigor. Este desenho é parte integrante de um projecto de propriedade intelectual da A400. Projectistas e Consultores de Engenharia, Lda e não pode ser reproduzido, divulgado ou copiado, no todo ou em parte, sem autorização expressa.

www.a400.pt | a400@a400.pt