





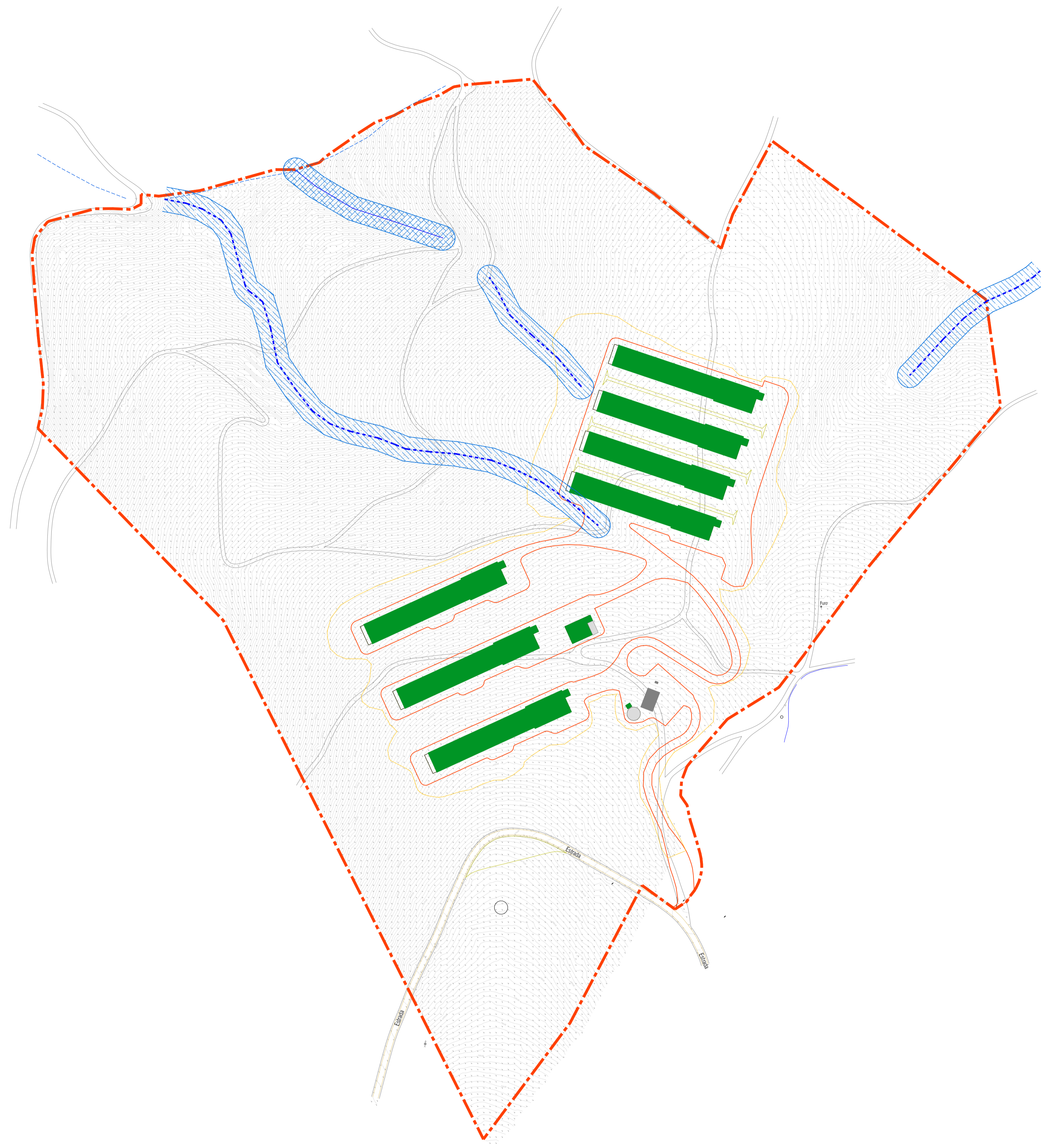








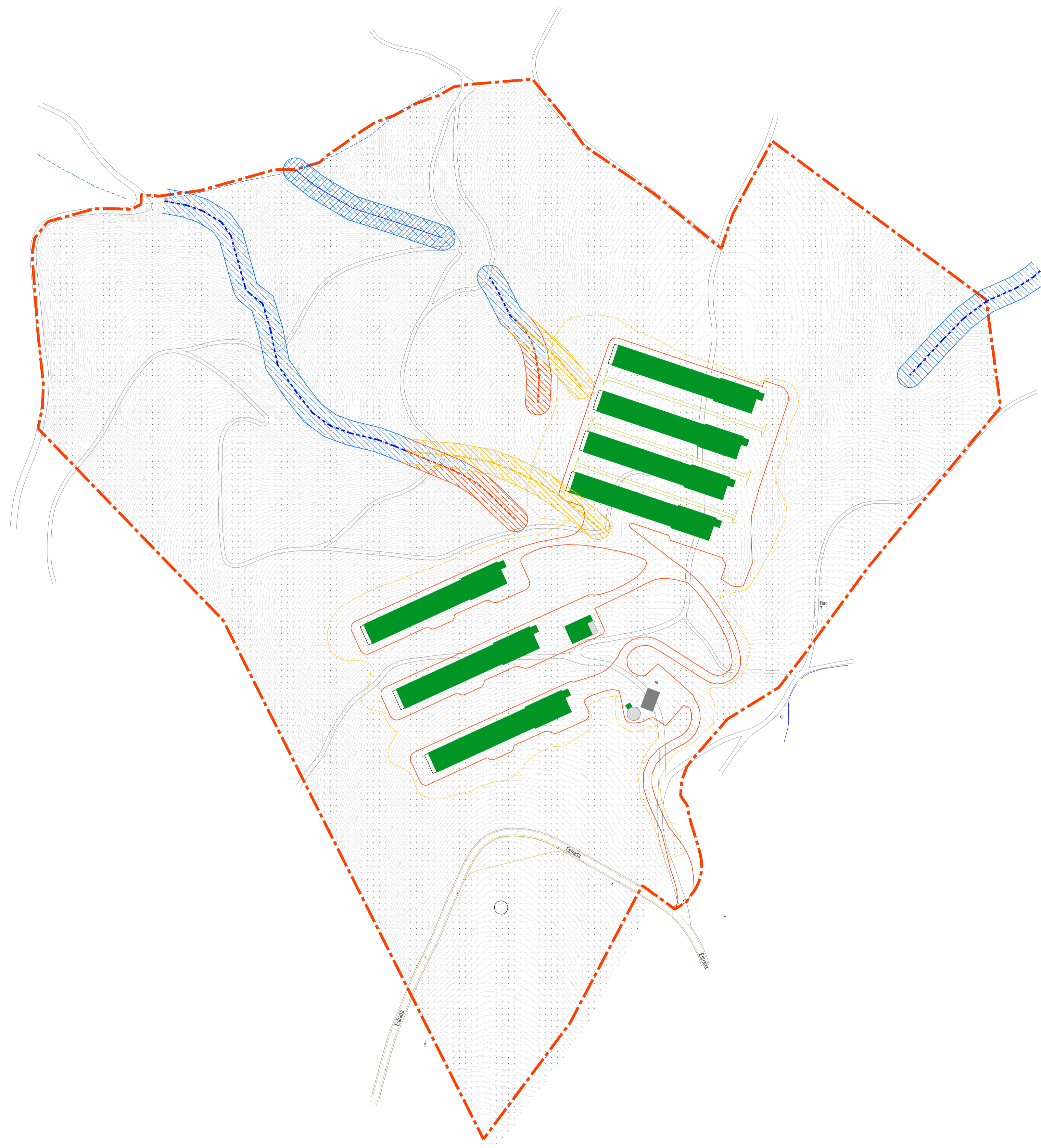
LEGENDA :

-  LIMITE DA PROPRIEDADE
-  LINHA DE ÁGUA CARTOGRAFADA
-  FAIXA DE DOMÍNIO HÍDRICO (10 m da margem da linha de água)
-  CRISTA DO TALUDE
-  BASE / PÉ DO TALUDE
-  OCUPAÇÃO DOS EDIFÍCIOS PROPOSTOS













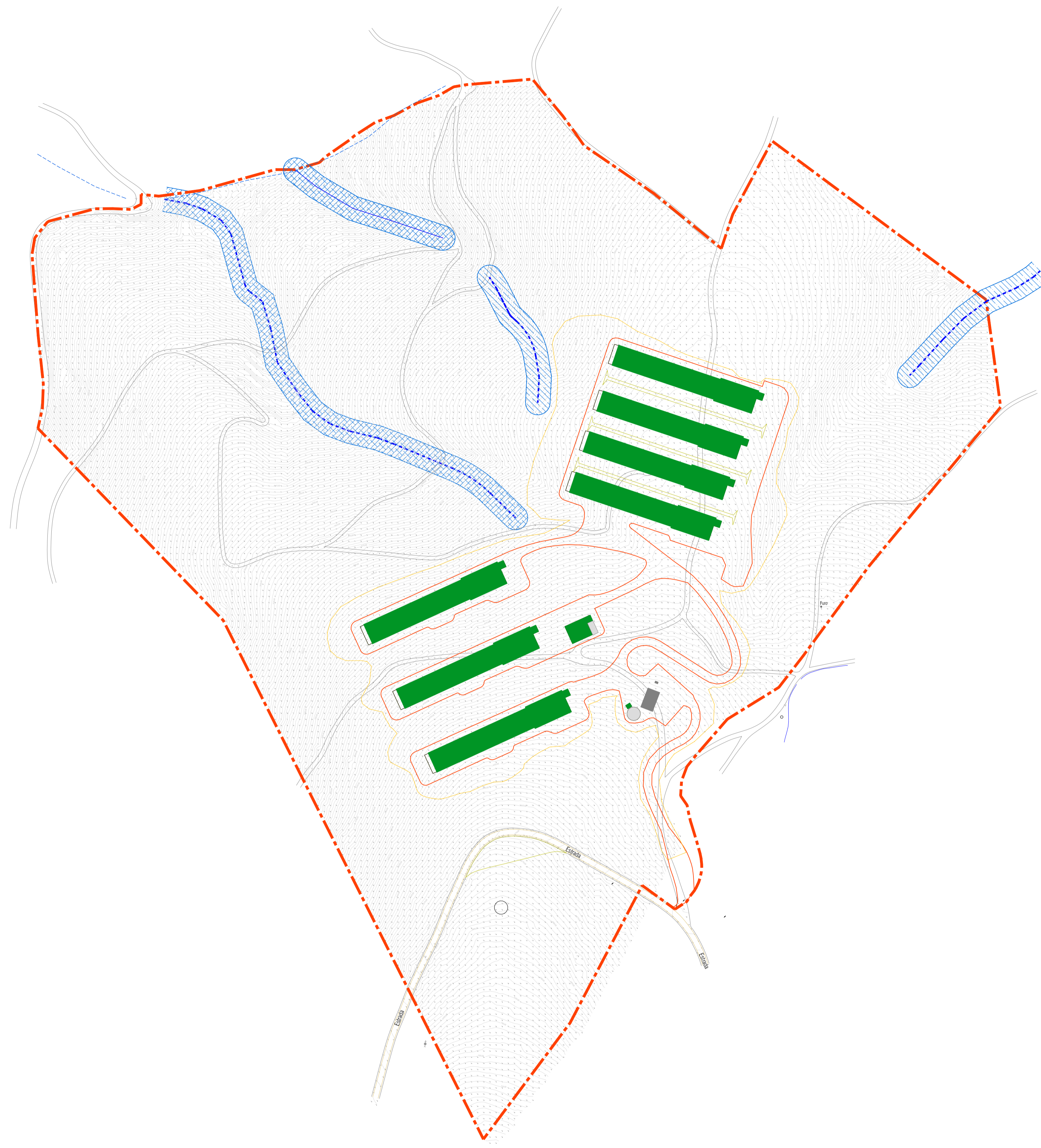
LEGENDA :

-  LIMITE DA PROPRIEDADE
-  LINHA DE ÁGUA DO LEVANTAMENTO TOPOGRÁFICO
-  FAIXA DE DOMÍNIO HÍDRICO (10 m da margem da linha de água)
-  CRISTA DO TALUDE
-  BASE / PÉ DO TALUDE
-  OCUPAÇÃO DOS EDIFÍCIOS PROPOSTOS









LEGENDA :

-  LIMITE DA PROPRIEDADE
-  LINHA DE ÁGUA DO LEVANTAMENTO TOPOGRÁFICO
-  FAIXA DE DOMÍNIO HÍDRICO (10 m da margem da linha de água)
-  DESVIO DA LINHA DE ÁGUA A EXECUTAR
-  FAIXA DE DOMÍNIO HÍDRICO A EXECUTAR (10 m da margem da linha de água)
-  LINHA DE ÁGUA A ALTERAR
-  FAIXA DE DOMÍNIO HÍDRICO A ALTERAR (10 m da margem da linha de água)
-  CRISTA DO TALUDE
-  BASE / PÉ DO TALUDE
-  OCUPAÇÃO DOS EDIFÍCIOS PROPOSTOS



LEGENDA :

-  LIMITE DA PROPRIEDADE
-  LINHA DE ÁGUA DO LEVANTAMENTO TOPOGRÁFICO
-  FAIXA DE DOMÍNIO HÍDRICO (10 m da margem da linha de água)
-  CRISTA DO TALUDE
-  BASE / PÉ DO TALUDE
-  OCUPAÇÃO DOS EDIFÍCIOS PROPOSTOS