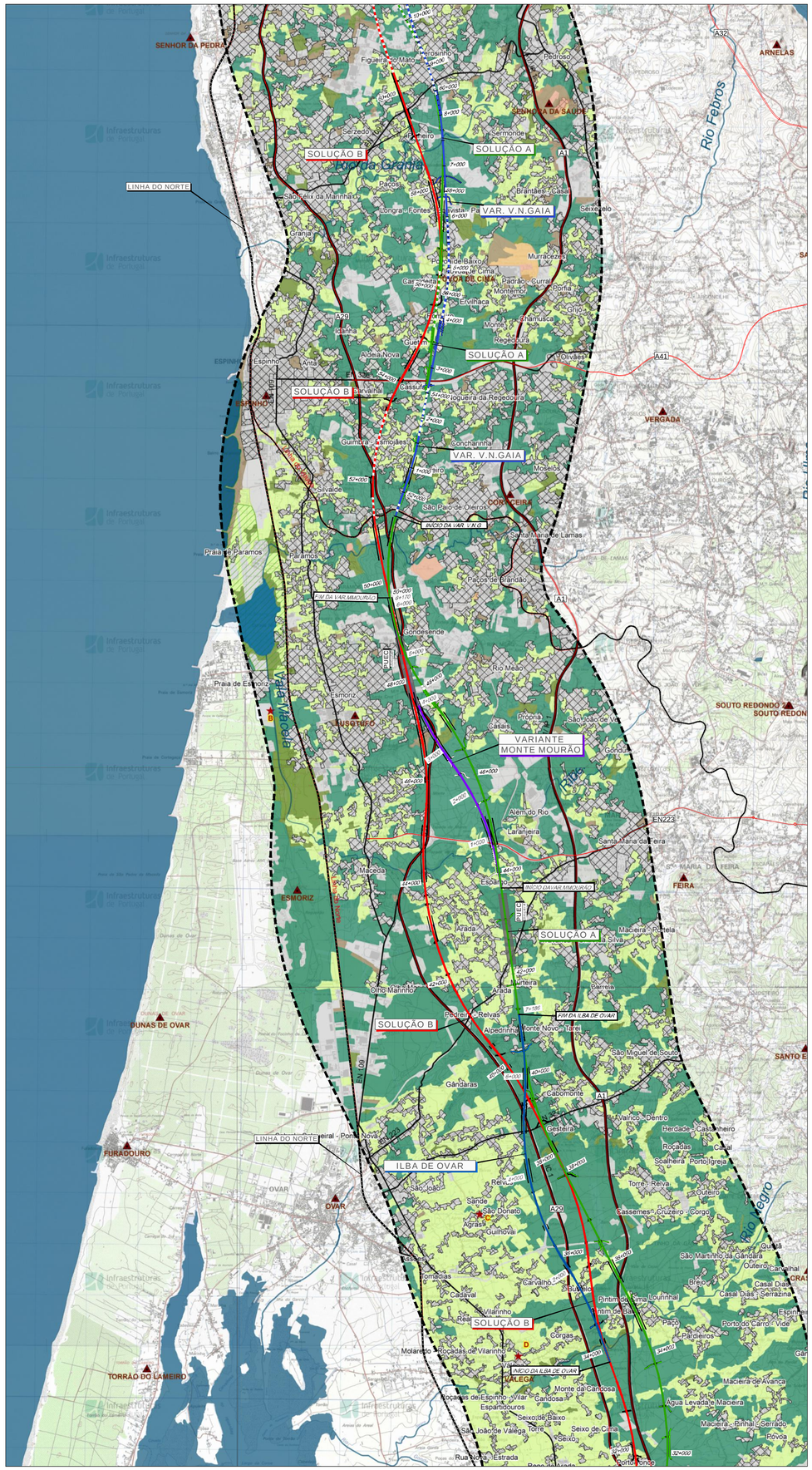

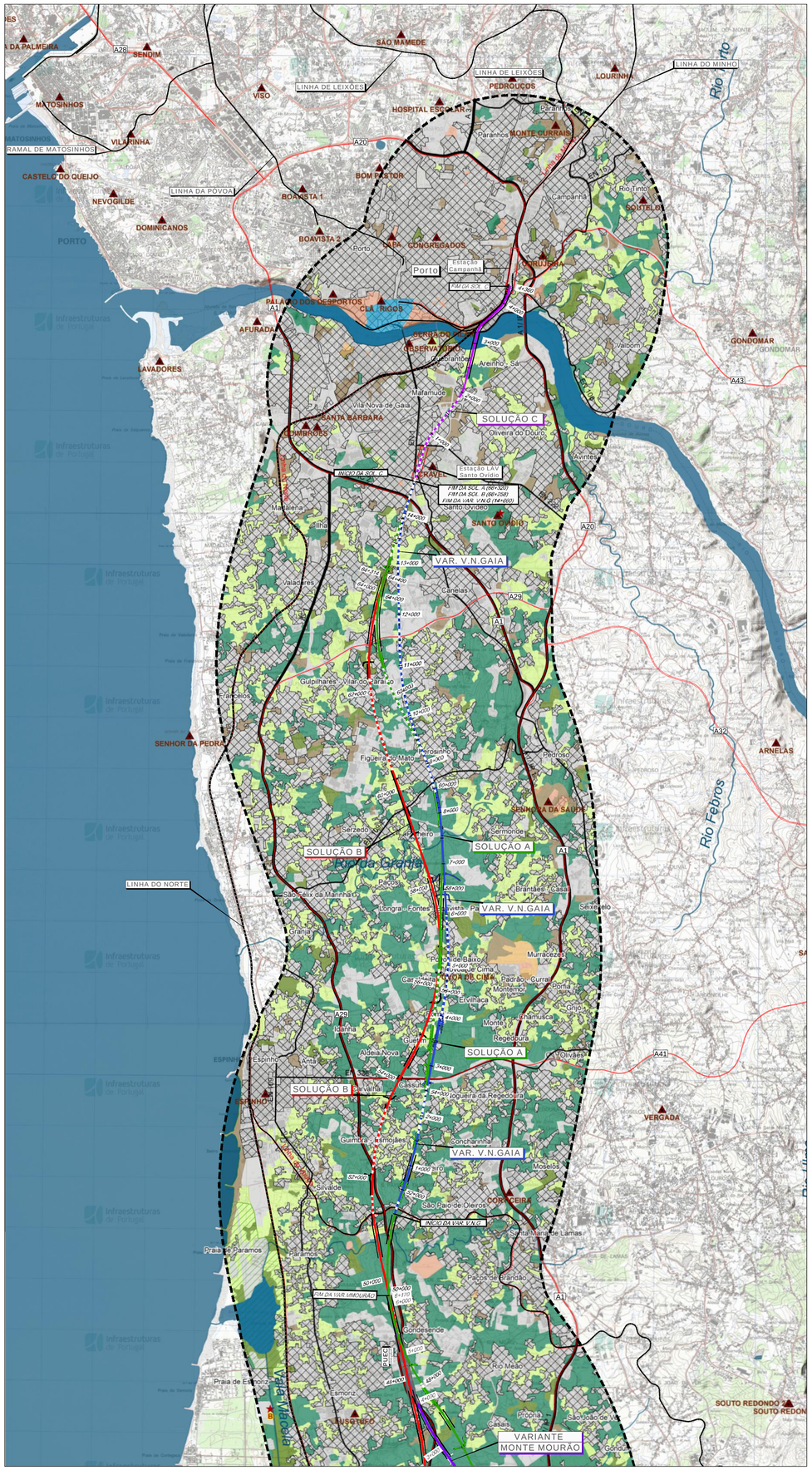

Área de Estudo

Fisiografia

- Vértices Geodésicos
- Linhas de Água
- Corpos de Água

Tipologias de Uso do Solo

- Oceano
- Sistemas Agrícolas
- Sistemas Aquáticos
- Sistemas Florestais
- Sistemas Florestais Intensivos
- Sistemas Naturalizados
- Áreas Artificializadas
- Aglomerados Urbanos

Rede Viária

- Vias Principais
- Vias Secundárias
- Estrutura Férrea

Áreas Classificadas

- Áreas em Vias de Classificação
- Património Mundial
- Monumentos Nacionais
- Áreas Classificadas de Interesse Público/ Municipal
- Rede Nacional de Áreas Protegidas
- Zonas de Proteção Especial (Aves)
- Sítios de Importância Comunitária (SIC)
- Zonas RAMSAR
- Região Bairrada DOP (IVV)

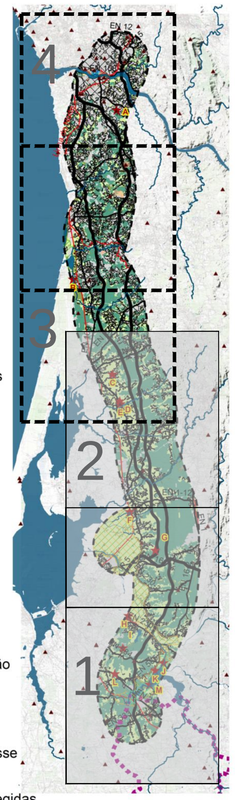

1:300 000

Pontos de Interesse

A - Miradouro do Monumento da Imaculada Virgem Maria
B - Miradouro do Parque Ambiental do Buçaquinho
C - Núcleo Museológico "As Trincanas de Ovar"
D - Museu Escolar Oliveira Lopes
E - Igreja Matriz de Santa Maria de Válega
F - Centro Interpretativo Ambiental BioRia
G - Capela das Almas e da Sra. dos Prazeres
H - Forno Cerâmico Romano
I - Capela do Picoto
J - Ponte Romana de Requeixo
K - Igreja Matriz de São Paio
L - Igreja de Nossa Senhora de Fátima
M - Miradouro da Pateira do Carregal

N

Cofinanciado pela União Europeia

Notas e historial de Alterações

REV 00 EMISSÃO INICIAL

Fonte (Cartografia de base):
Instituto Geográfico do Exército, Cartas Militares de Portugal da Série M888 à escala 1:25.000:
122 - Porto, 4 edição de 2013; 133 - Valadares (Vila Nova de Gaia), 5 edição de 2012; 143 - Espinho, 5 edição de 2012;
153 - Ovar, 4 edição de 1998; 154 - São João da Madeira, 3 edição de 2000; 163 - Estarreja, 4 edição de 1998;
174 - Murtosa, 4 edição de 2002; 175 - Albergaria-a-Velha, 4 edição de 2001; 185 - Aveiro, 4 edição de 2001;
186 - Águeda, 3 edição de 2002; 196 - Vagos, 5 edição de 2002; 197 - Oliveira do Bairro, 3 edição de 2001.
Referência NE_852/2022

Logótipos e informação complementar

Projectista: arqpais paisagem e ambiente; AGUA FRIA AMBIENTE

Ficheiro: PF102A_AMB.EP.10.10.10.000.00.dwg
Data: 10/2022
N.º Projectista: PF102A_AMB.EP.10.10.10.002.00

Levantou: BF
Desenhou: JCT
Projectou: BF
Verificou: OBF/FT

Infraestruturas de Portugal
Direção de Engenharia e Ambiente

O Responsável por: EA - PRO Luísa Almeida

Linha: LINHA FERROVIÁRIA DE ALTA VELOCIDADE ENTRE PORTO E LISBOA
Local: LOTE A - AVEIRO (OIÃ) / PORTO (CAMPANHÃ)
Fase do Projecto: ESTUDO PRÉVIO
Especialidade Técnica: AMBIENTE
Nome do Empreendimento: LINHA DE ALTA VELOCIDADE PORTO - LISBOA FASE 1: PORTO / SOURE
Título do Desenho: HUMANIZAÇÃO E USO DO SOLO

Sistema de referência: EPSG: 3763 (PT-TM06/ETRS89 - European Terrestrial Reference System 1989)

Formato: A1 - 594x841

Escalas: 1: 50 000 (0 – 500 – 1000 m)

O Diretor da DEA: José Alves Monteiro

Tipo	N.º SAP	N.º de Ordem no Projecto	Versão	Folha	Desenho
316			0	2/2	10