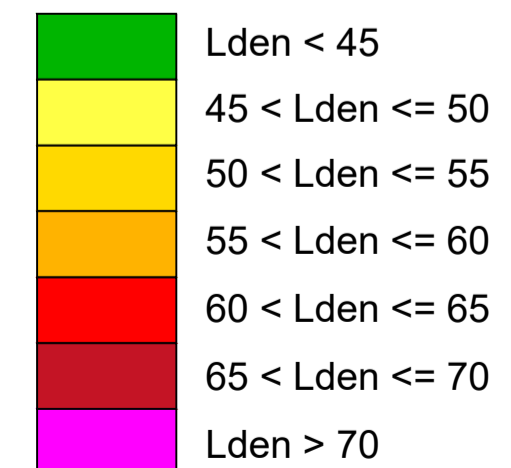


IP8 - Roncão / Grândola
(Trecho 2 - km 26+850 a km 48+304)

--- Limite do DPR

Mapa de ruído (Lden) - 2043

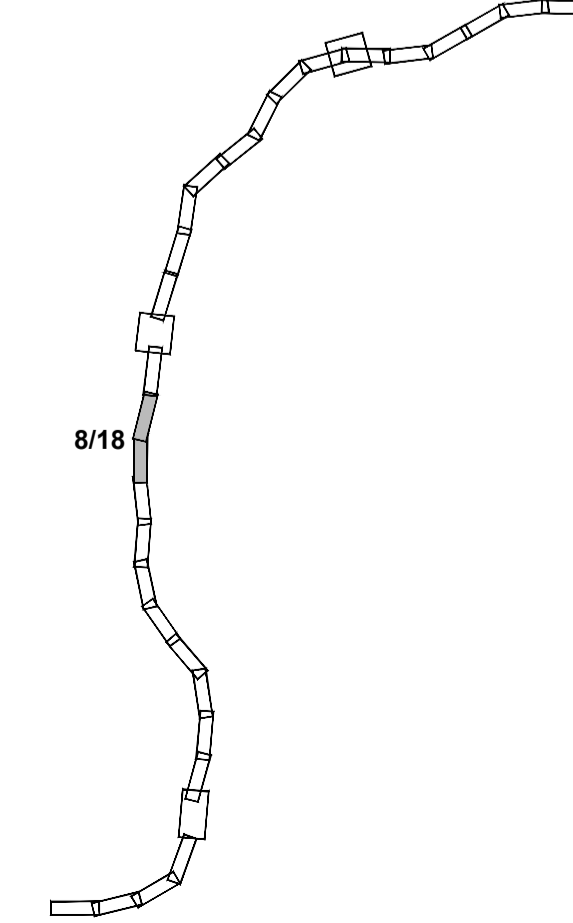
Com Medidas



- PM (#) - Pontos medidos
- R (#) - Recetores
- ◆ R (#) - Recetores em DPR não suscetíveis de proteção acústica

Barreiras acústicas

Esquema de Páginas

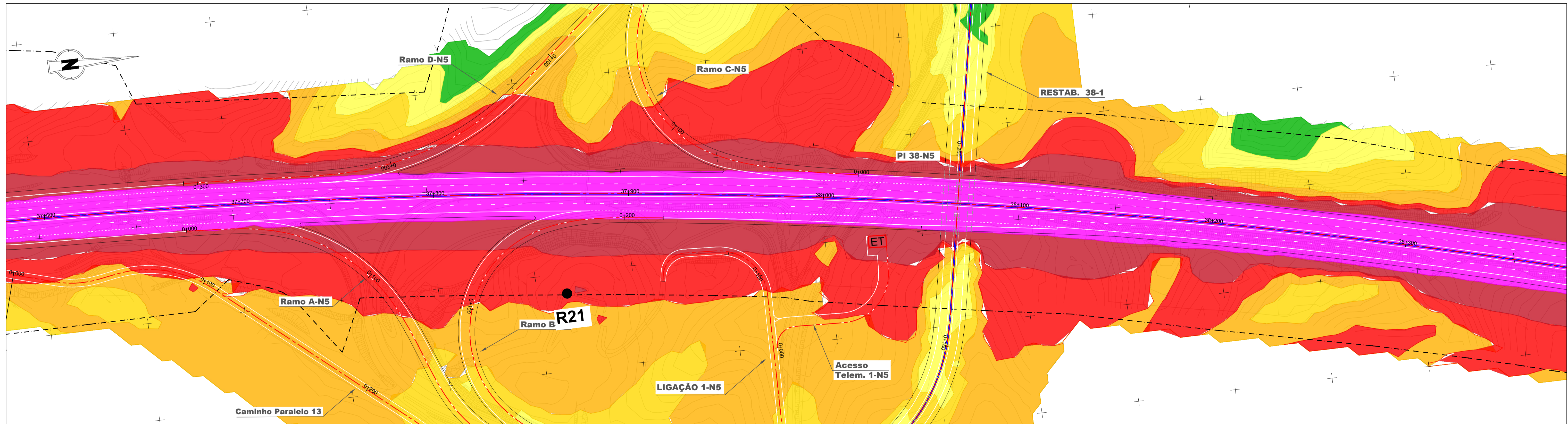
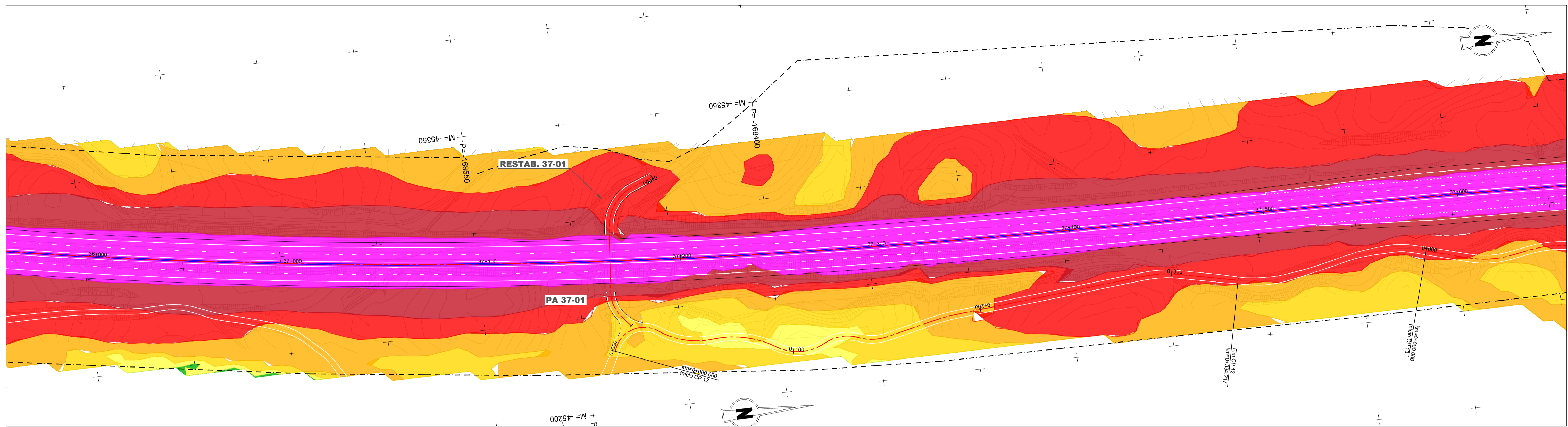


Fonte: (Cartografia Base)
Instituto Geográfico do Exército, Cartas Militares de Portugal da Série M888 a escala 1:25.000:
484 - Melides (Grândola), 4ª edição de 2009; 495 - Grândola, 4ª edição de 2009; 505 - Santo André (Santiago do Cacém), 4ª edição de 2009; 506 - São Francisco da Serra (Santiago do Cacém), 4ª edição de 2009; 514 - Santiago do Cacém, 4ª edição de 2009; 517 - São Bartolomeu da Serra (Santiago do Cacém) 4ª edição de 2008.
REF XXXX



IP8 (A26) - LIGAÇÃO ENTRE SINES E A A2
LANÇO IP8 ENTRE RONÇÃO E GRÂNDOLA
AUMENTO DA CAPACIDADE
TRECHO 2 - ENTRE O PK 26+850 E O PK 48+304

Título		Desenho	
Mapa de Ruído Lden - 2043 - Com Medidas		5	
Sistema de referência	Escalas	Folha	Versão
EPSG 3763 (PT-TM06/ETRS89 - European Terrestrial Reference System 1989)	1: 1000 0 10 20 m	8/18	0
Ficheiro	Data	Formato	
	Abril 2024	A1 - 594x841	

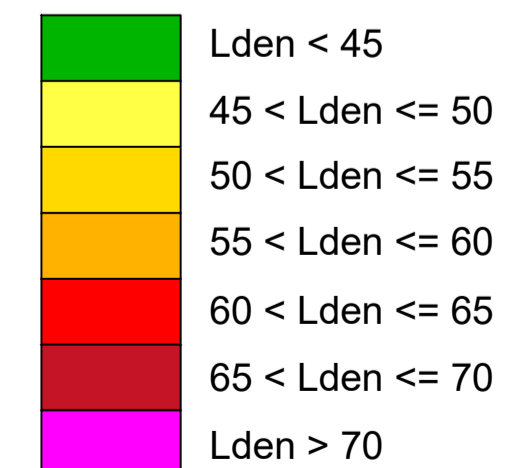


IP8 - Roncão / Grândola
(Trecho 2 - km 26+850 a km 48+304)

--- Limite do DPR

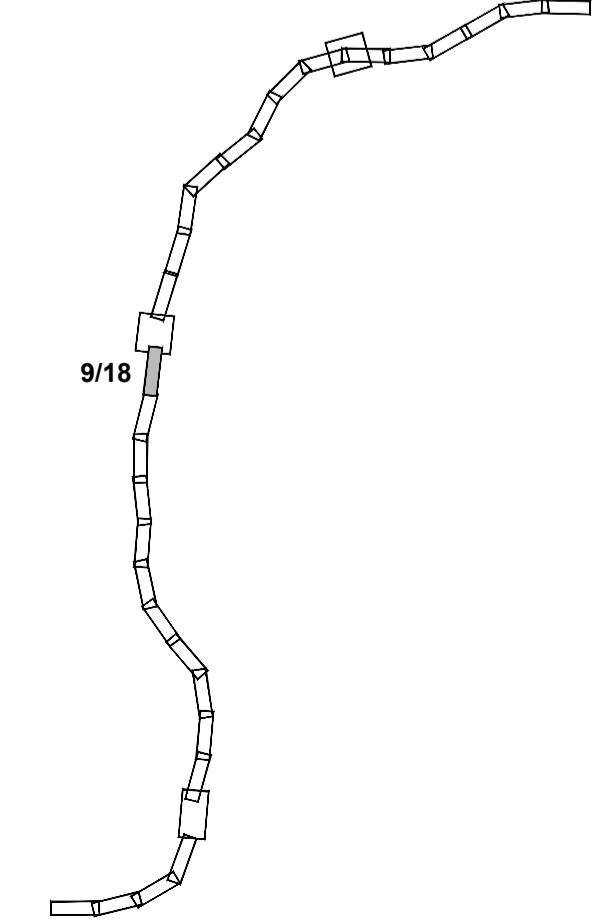
Mapa de ruído (Lden) - 2043

Com Medidas



- PM (#) - Pontos medidos
- R (#) - Recetores
- ◆ R (#) - Recetores em DPR não suscetíveis de proteção acústica
- Barreiras acústicas

Esquema de Páginas

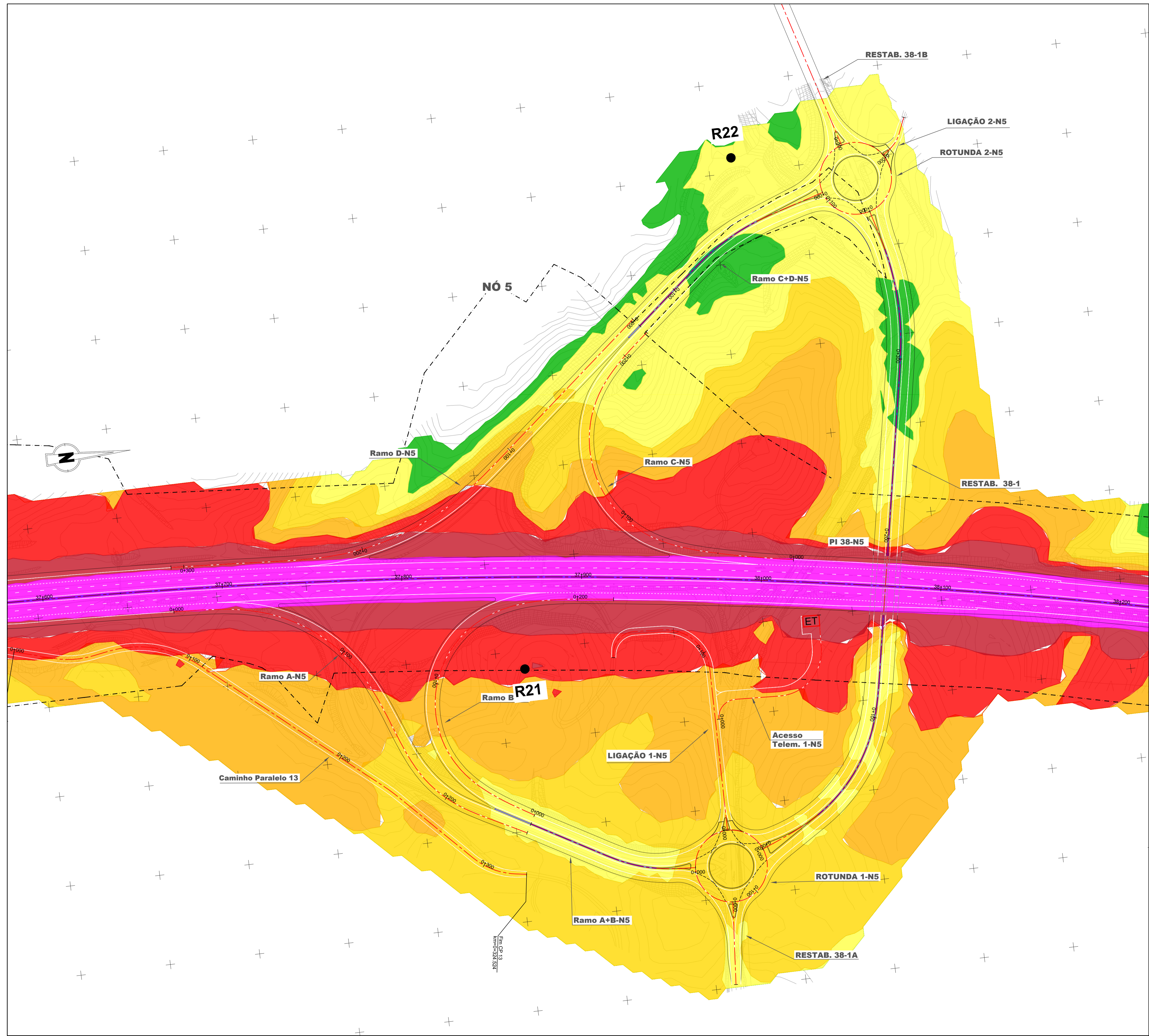


Fonte: (Cartografia Base)
Instituto Geográfico do Exército, Cartas Militares de Portugal da Série M888 a escala 1:25 000:
484 - Melides (Grândola), 4ª edição de 2008; 485 - Grândola, 4ª edição de 2009; 505 - Santo André (Santiago do Cacém), 4ª edição de 2009; 506 - São Francisco da Serra (Santiago do Cacém), 4ª edição de 2009; 514 - Santiago do Cacém, 4ª edição de 2009; 517 - São Bartolomeu da Serra (Santiago do Cacém) 4ª edição de 2008.
REF. XXXX



IP8 (A26) - LIGAÇÃO ENTRE SINES E A A2
LANÇO IP8 ENTRE RONÇÃO E GRÂNDOLA
AUMENTO DA CAPACIDADE
TRECHO 2 - ENTRE O PK 26+850 E O PK 48+304

Título		Desenho	
Mapa de Ruído Lden - 2043 - Com Medidas		5	
Sistema de referência	Escalas	Folha	Versão
EPSG 3763 (PT-TM06/ETRS89 - European Terrestrial Reference System 1989)	1: 1000 0 10 20 m	9/18	0
Ficheiro	Data	Formato	
	Abril 2024	A1 - 594x841	




IP8 - Roncão / Grândola
(Trecho 2 - km 26+850 a km 48+304)

--- Limite do DPR

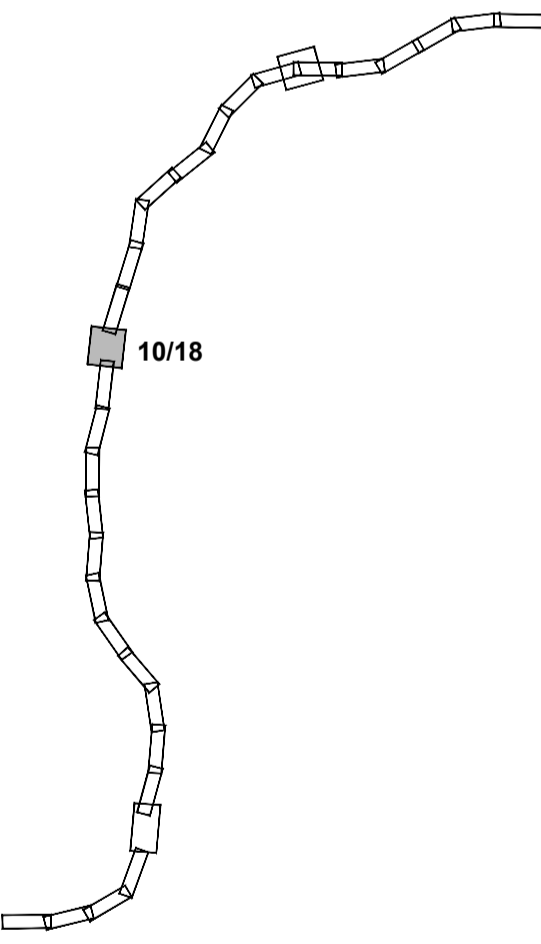
Mapa de ruído (Lden) - 2043

Com Medidas



- PM (#) - Pontos medidos
- R (#) - Recetores
- ◆ R (#) - Recetores em DPR não suscetíveis de proteção acústica
- Barreiras acústicas

Esquema de Páginas



Fonte: (Cartografia Base)
Instituto Geográfico do Exército, Cartas Militares de Portugal da Série M888 a escala 1:25 000;
484 - Matos (Grândola), 4ª edição de 2008; 485 - Grândola, 4ª edição de 2009; 505 - Santo André (Santiago do Cacém), 4ª edição de 2009; 506 - São Francisco da Serra (Santiago do Cacém), 4ª edição de 2009; 514 - Santiago do Cacém, 4ª edição de 2009; 517 - São Bartolomeu da Serra (Santiago do Cacém) 4ª edição de 2008.
REF XXXX

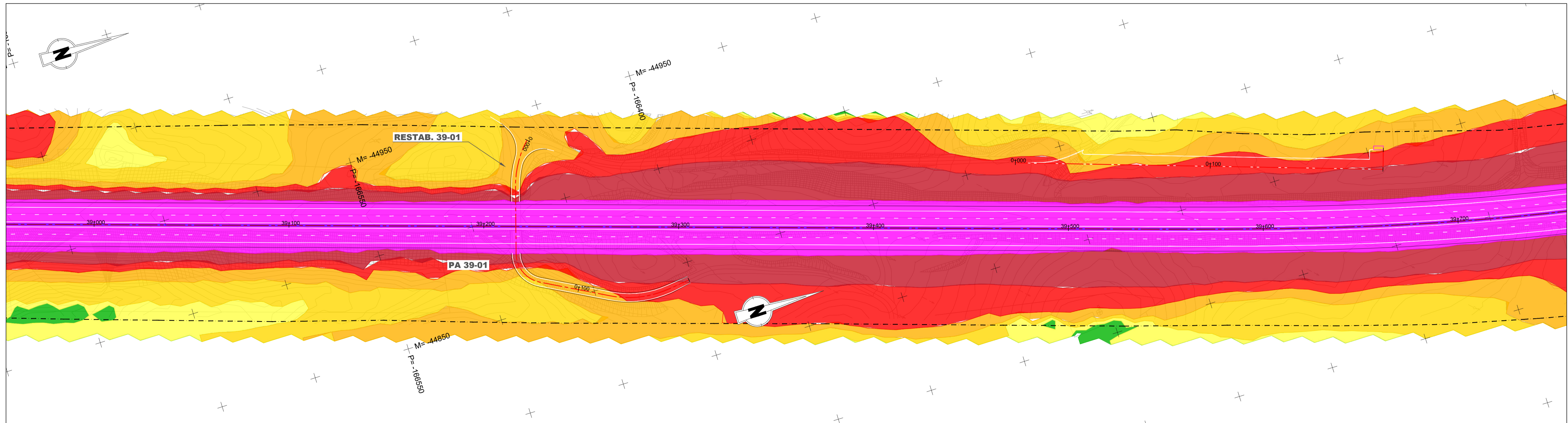
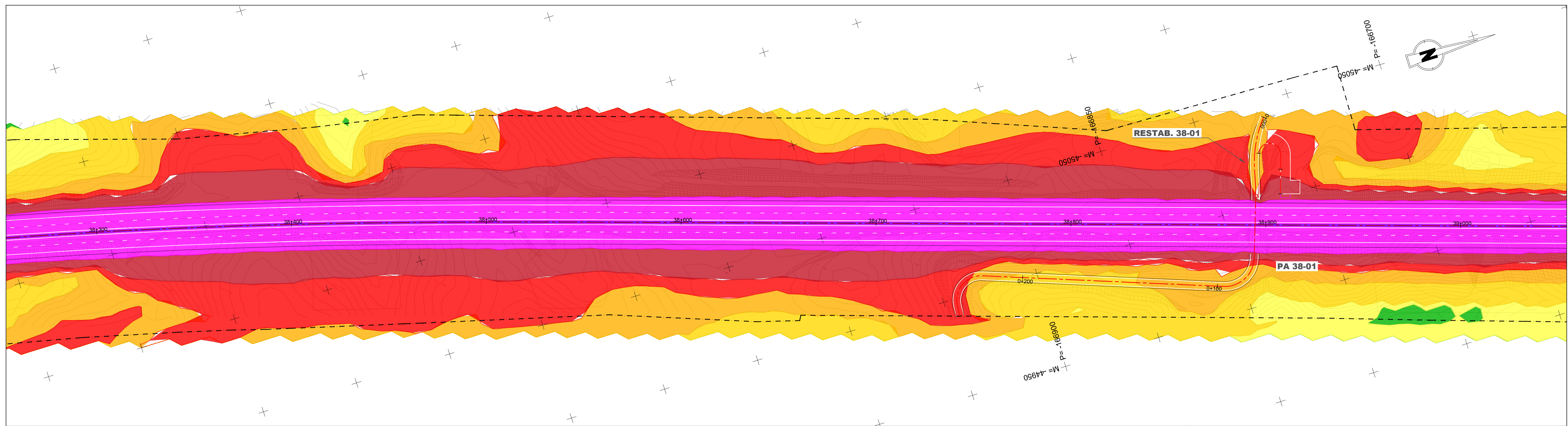


IP8 (A26) - LIGAÇÃO ENTRE SINES E A A2
LANÇO IP8 ENTRE RONÇÃO E GRÂNDOLA
AUMENTO DA CAPACIDADE
TRECHO 2 - ENTRE O PK 26+850 E O PK 48+304

Título	Mapa de Ruído		
	Lden - 2043 - Com Medidas		
Desenho	5		

Sistema de referência	Escalas	Folha	Versão
EPSG 3763 (PT-TM06/ETRS89 - European Terrestrial Reference System 1989)	1: 1000 0 10 20 m	10/18	0

Ficheiro	Data	Formato
	Abril 2024	A1 - 594x841

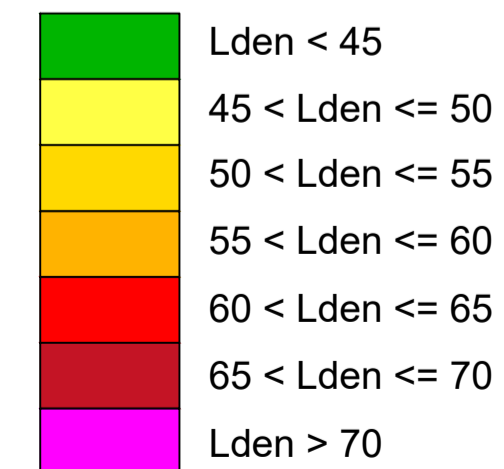


IP8 - Roncão / Grândola
(Trecho 2 - km 26+850 a km 48+304)

--- Limite do DPR

Mapa de ruído (Lden) - 2043

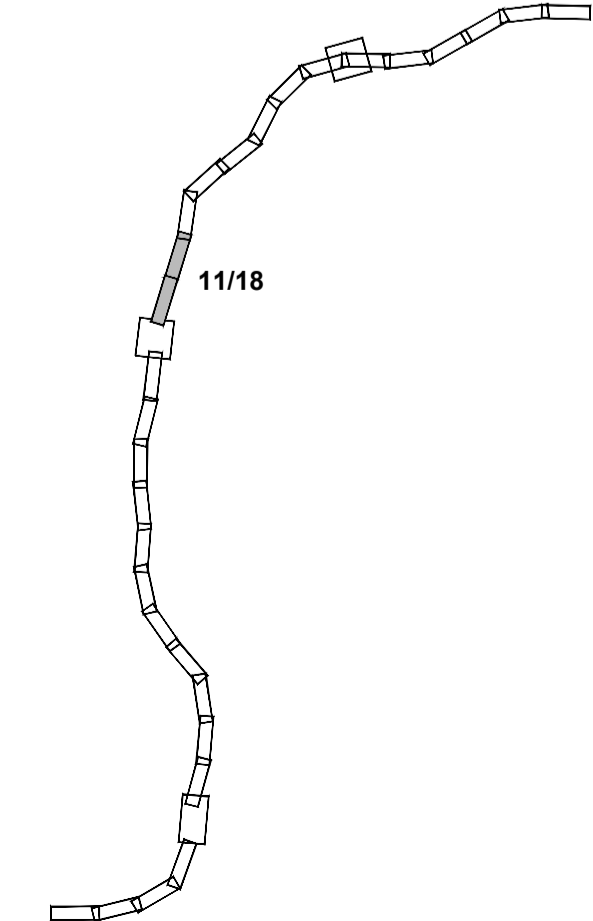
Com Medidas



- PM (#) - Pontos medidos
- R (#) - Recetores
- ◆ R (#) - Recetores em DPR não suscetíveis de proteção acústica

Barreiras acústicas

Esquema de Páginas

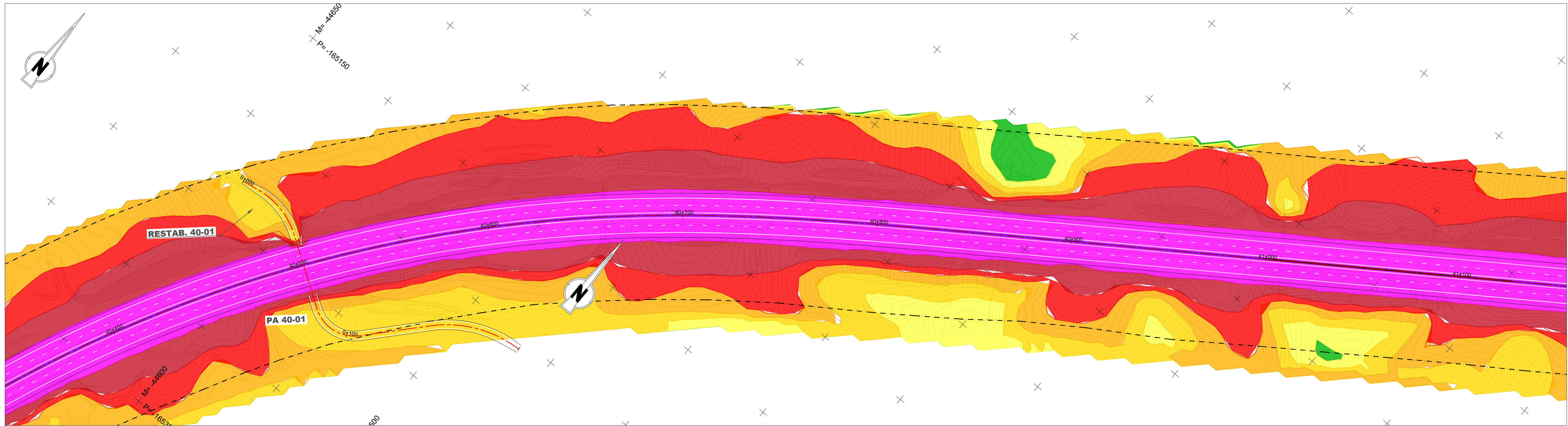
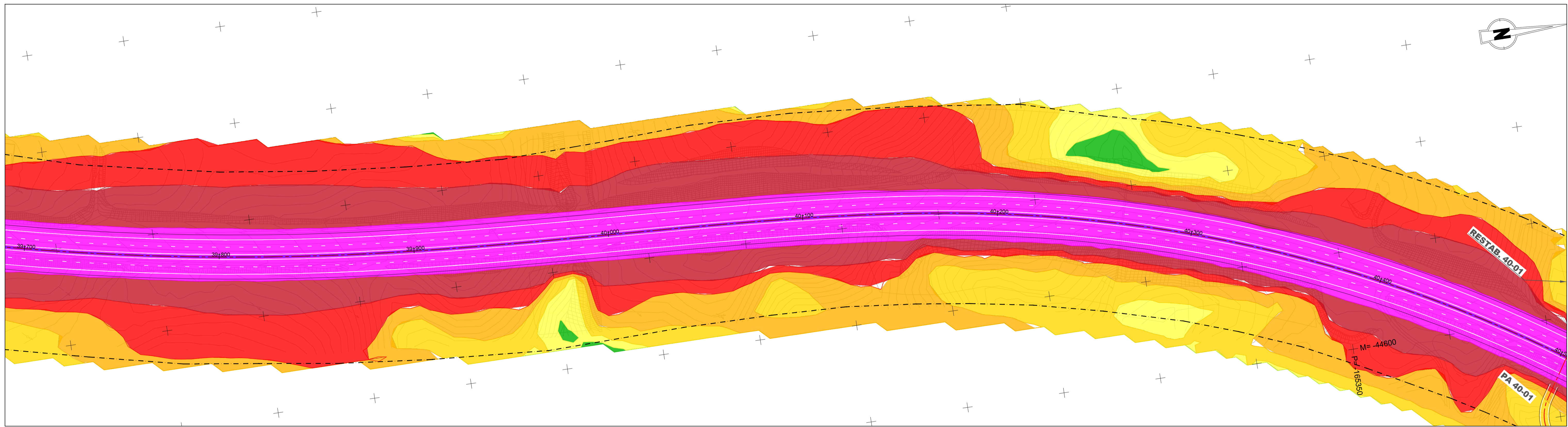


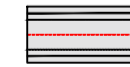
Fonte: (Cartografia Base)
Instituto Geográfico do Exército, Cartas Militares de Portugal da Série M888 a escala 1:25.000;
494 - Matos (Grândola), 4ª edição de 2008; 495 - Grândola, 4ª edição de 2009; 505 - Santo André (Santiago do Cacém), 4ª edição de 2009; 506 - São Francisco da Serra (Santiago do Cacém), 4ª edição de 2009; 514 - Santiago do Cacém, 4ª edição de 2009; 517 - São Bartolomeu da Serra (Santiago do Cacém) 4ª edição de 2008.
REF XXXX



IP8 (A26) - LIGAÇÃO ENTRE SINES E A A2
LANÇO IP8 ENTRE RONÇÃO E GRÂNDOLA
AUMENTO DA CAPACIDADE
TRECHO 2 - ENTRE O PK 26+850 E O PK 48+304

Título		Desenho	
Mapa de Ruído		5	
Lden - 2043 - Com Medidas			
Sistema de referência	Escala	Folha	Versão
EPSG 3763 (PT-TM06/ETRS89 - European Terrestrial Reference System 1989)	1: 1000 0 10 20 m	11/18	0
Ficheiro	Data	Formato	
	Abril 2024	A1 - 594x841	

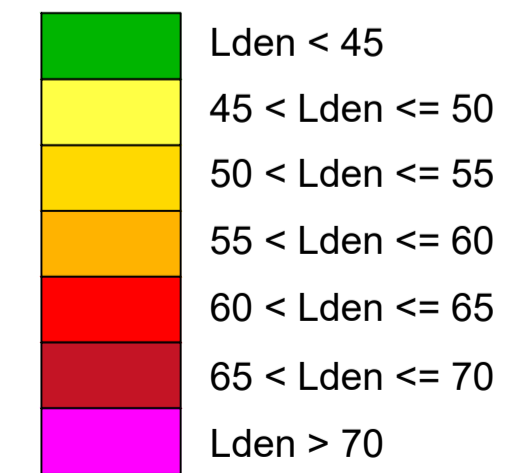






 **IP8 - Ronção / Grândola**
(Trecho 2 - km 26+850 a km 48+304)

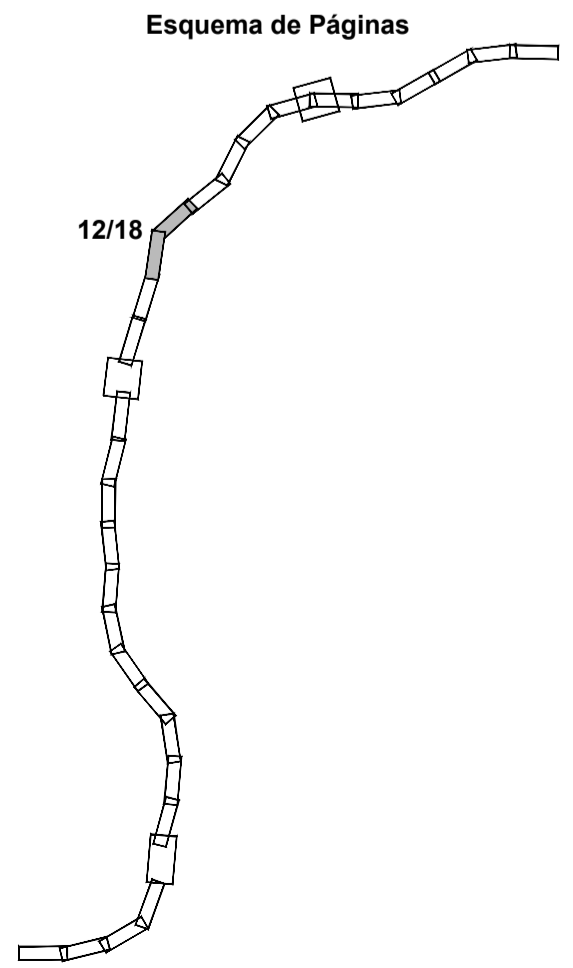
 Limite do DPR

Mapa de ruído (Lden) - 2043

Com Medidas




-  PM (#) - Pontos medidos
-  R (#) - Recetores
-  R (#) - Recetores em DPR não suscetíveis de proteção acústica
-  Barreiras acústicas

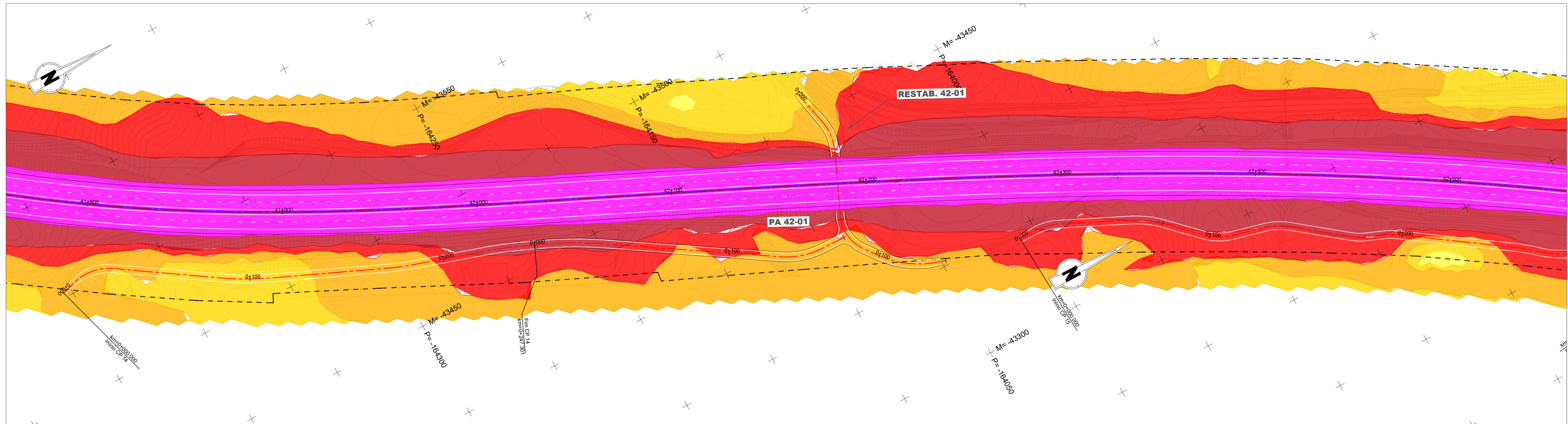



Fonte: (Cartografia Base) Instituto Geográfico do Exército, Cartas Militares de Portugal da Série M888 a escala 1:25 000; 484 - Melides (Grândola), 4ª edição de 2008; 495 - Grândola, 4ª edição de 2009; 505 - Santo André (Santiago do Cacém), 4ª edição de 2009; 506 - São Francisco da Serra (Santiago do Cacém), 4ª edição de 2009; 514 - Santiago do Cacém, 4ª edição de 2009; 517 - São Bartolomeu da Serra (Santiago do Cacém) 4ª edição de 2008. REF XXXX.



**IP8 (A26) - LIGAÇÃO ENTRE SINES E A A2
LANÇO IP8 ENTRE RONÇÃO E GRÂNDOLA
AUMENTO DA CAPACIDADE
TRECHO 2 - ENTRE O PK 26+850 E O PK 48+304**

Título		Desenho	
Mapa de Ruído Lden - 2043 - Com Medidas		5	
Sistema de referência	Escalas	Folha	Versão
EPSG 3763 (PT-TM06/ETRS89 - European Terrestrial Reference System 1989)	1: 1000 	12/18	0
Ficheiro	Data	Formato	
	Abril 2024	A1 - 594x841	

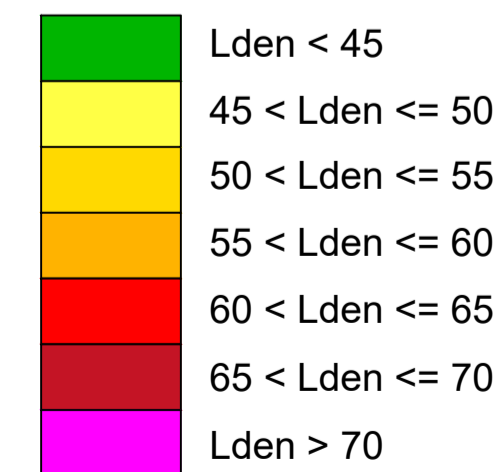


IP8 - Roncão / Grândola
(Trecho 2 - km 26+850 a km 48+304)

--- Limite do DPR

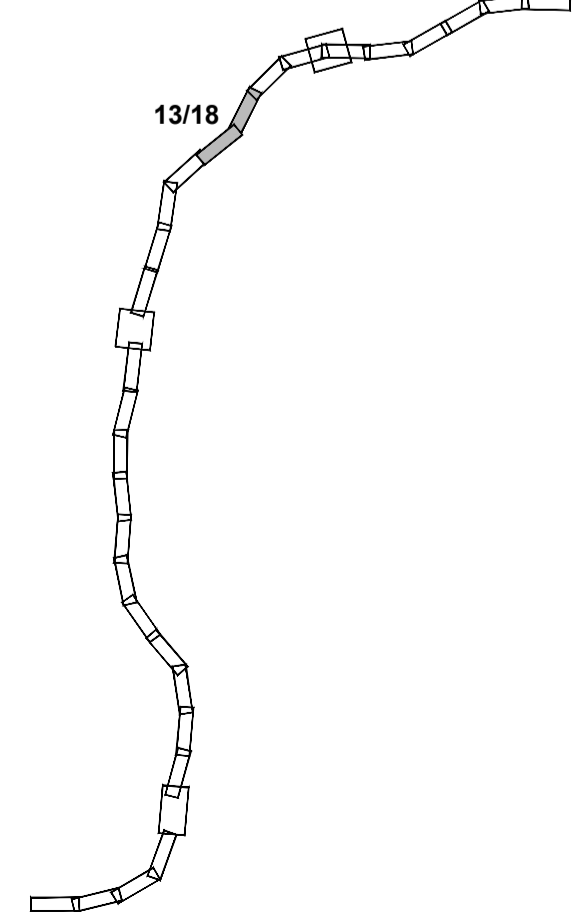
Mapa de ruído (Lden) - 2043

Com Medidas



- PM (#) - Pontos medidos
- R (#) - Recetores
- ◆ R (#) - Recetores em DPR não suscetíveis de proteção acústica
- Barreiras acústicas

Esquema de Páginas

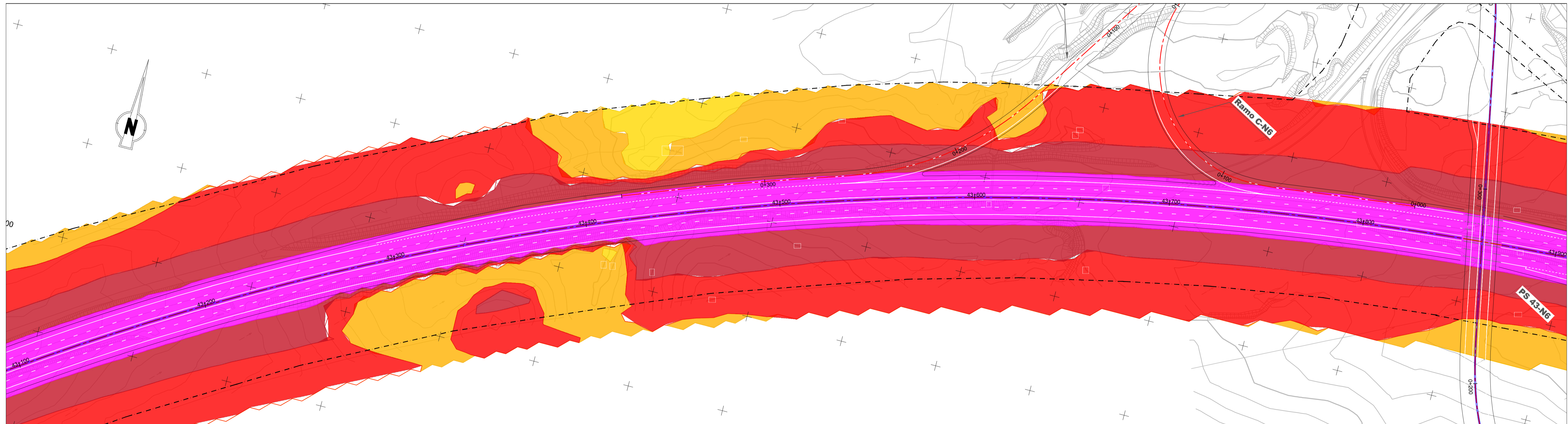
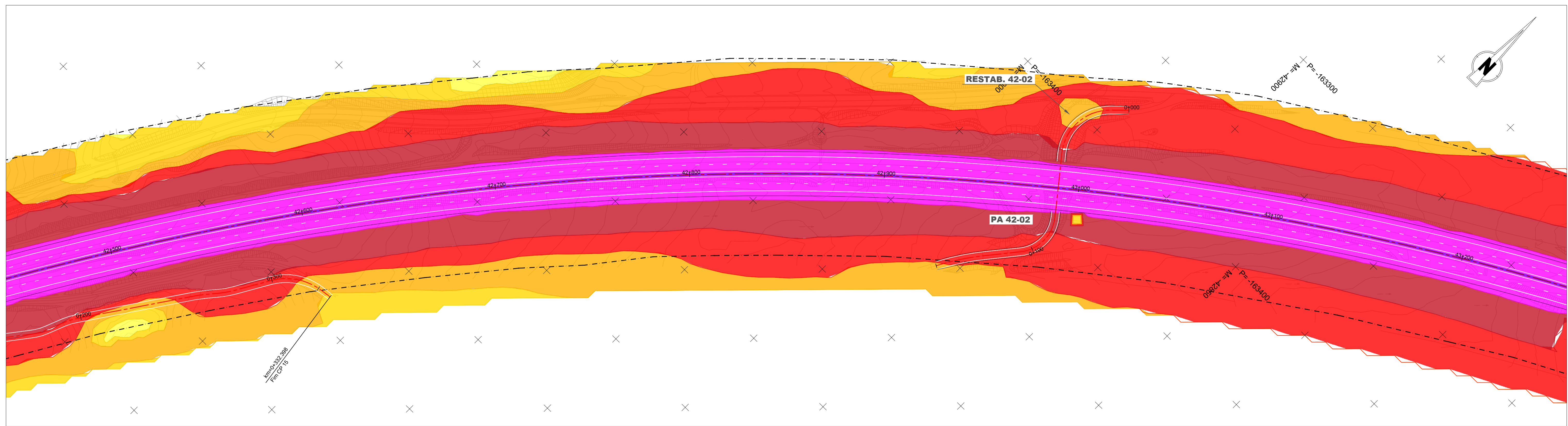


Fonte: (Cartografia Base)
Instituto Geográfico do Exército, Cartas Militares de Portugal da Série M888 a escala 1:25.000;
484 - Matidões (Grândola), 4ª edição de 2008; 485 - Grândola, 4ª edição de 2009; 505 - Santo André (Santiago do Cacém), 4ª edição de 2009; 506 - São Francisco da Serra (Santiago do Cacém), 4ª edição de 2009; 514 - Santiago do Cacém, 4ª edição de 2009; 517 - São Bartolomeu da Serra (Santiago do Cacém) 4ª edição de 2008.
REF XXXX



IP8 (A26) - LIGAÇÃO ENTRE SINES E A A2
LANÇO IP8 ENTRE RONCÃO E GRÂNDOLA
AUMENTO DA CAPACIDADE
TRECHO 2 - ENTRE O PK 26+850 E O PK 48+304

Título		Desenho	
Mapa de Ruído Lden - 2043 - Com Medidas		5	
Sistema de referência	Escalas	Folha	Versão
EPSG 3763 (PT-TM06/ETRS89 - European Terrestrial Reference System 1989)	1: 1000 0 10 20 m	13/18	0
Ficheiro	Data	Formato	
	Abril 2024	A1 - 594x841	

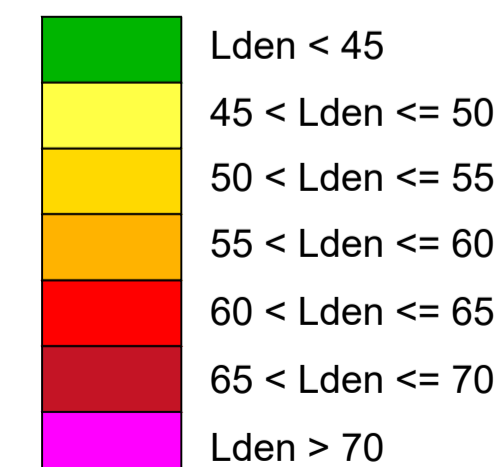






 **IP8 - Roncão / Grândola**
(Trecho 2 - km 26+850 a km 48+304)

 Limite do DPR

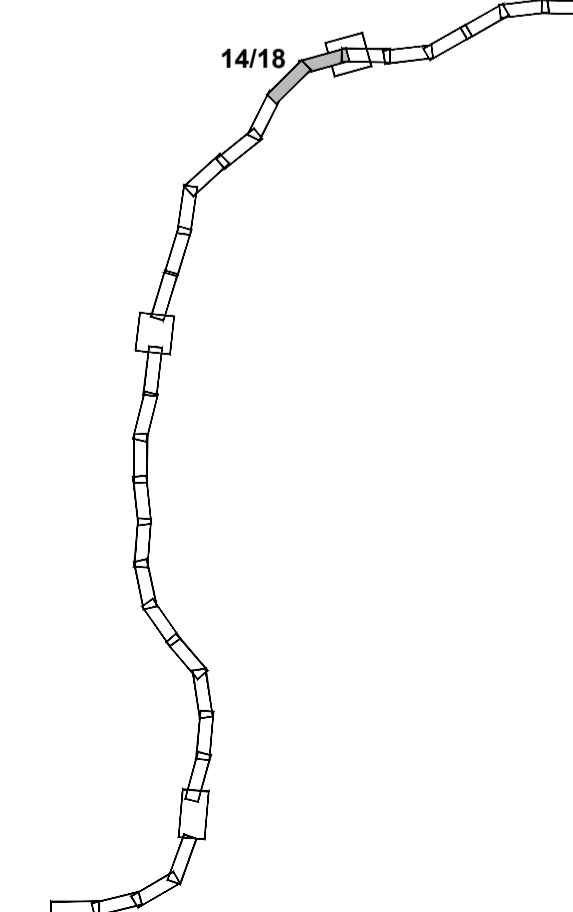
Mapa de ruído (Lden) - 2043

Com Medidas



-  PM (#) - Pontos medidos
-  R (#) - Recetores
-  R (#) - Recetores em DPR não suscetíveis de proteção acústica
-  Barreiras acústicas


Esquema de Páginas

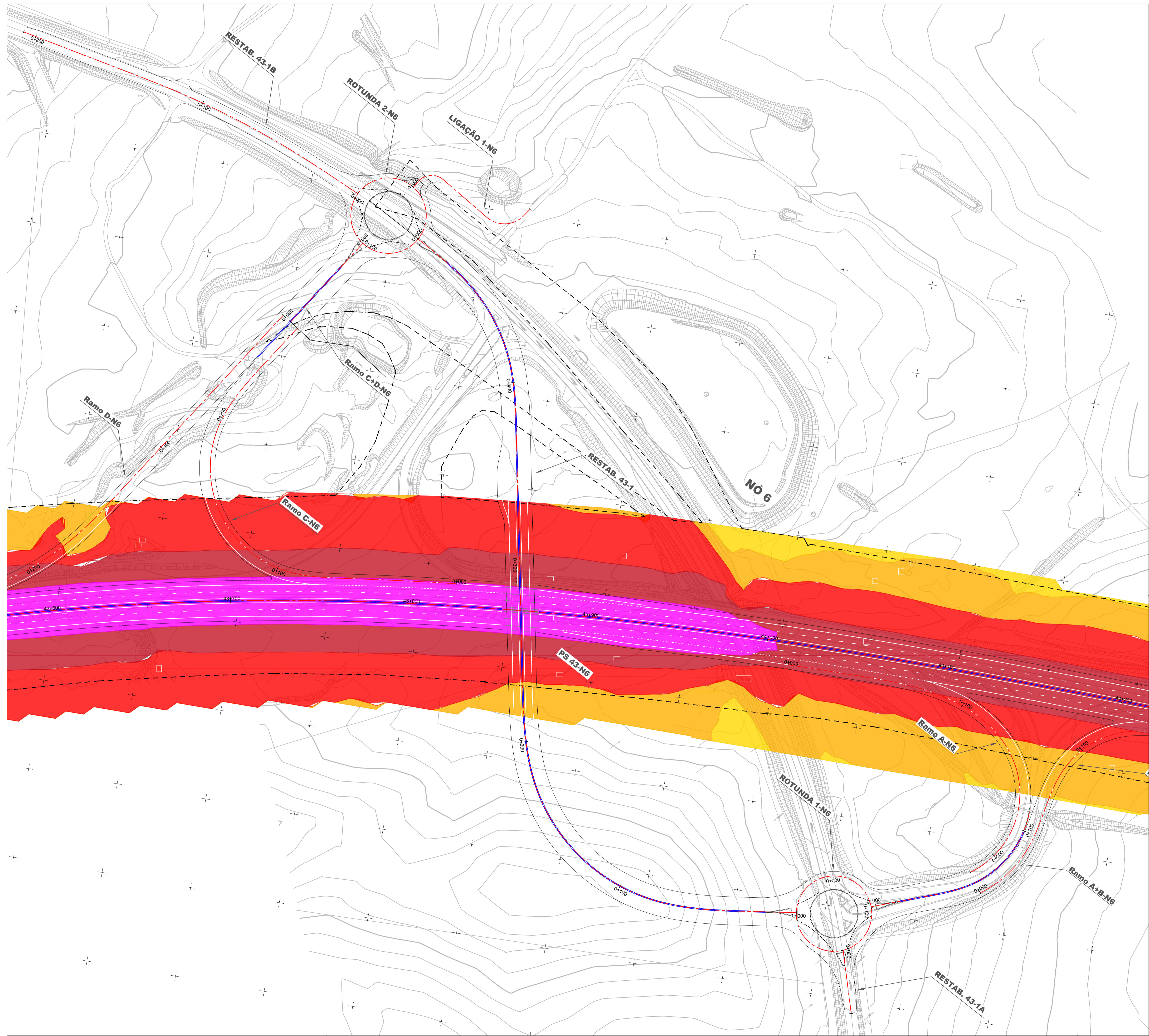


Fonte: (Cartografia Base)
Instituto Geográfico do Exército, Cartas Militares de Portugal da Série M888 a escala 1:25 000;
484 - Matos (Grândola), 4ª edição de 2008; 485 - Grândola, 4ª edição de 2009; 505 - Santo André (Santiago do Cacém), 4ª edição de 2009; 506 - São Francisco da Serra (Santiago do Cacém), 4ª edição de 2009; 614 - Santiago do Cacém, 4ª edição de 2009; 617 - São Bartolomeu da Serra (Santiago do Cacém) 4ª edição de 2008.
REF XXXX



IP8 (A26) - LIGAÇÃO ENTRE SINES E A A2
LANÇO IP8 ENTRE RONÇÃO E GRÂNDOLA
AUMENTO DA CAPACIDADE
TRECHO 2 - ENTRE O PK 26+850 E O PK 48+304

Título		Desenho	
Mapa de Ruído		5	
Lden - 2043 - Com Medidas			
Sistema de referência	Escala	Folha	Versão
EPSG 3763 (PT-TM06/ETRS89 - European Terrestrial Reference System 1989)	1: 1000 	14/18	0
Ficheiro	Data	Formato	
	Abril 2024	A1 - 594x841	




IP8 - Ronção / Grândola
(Trecho 2 - km 26+850 a km 48+304)

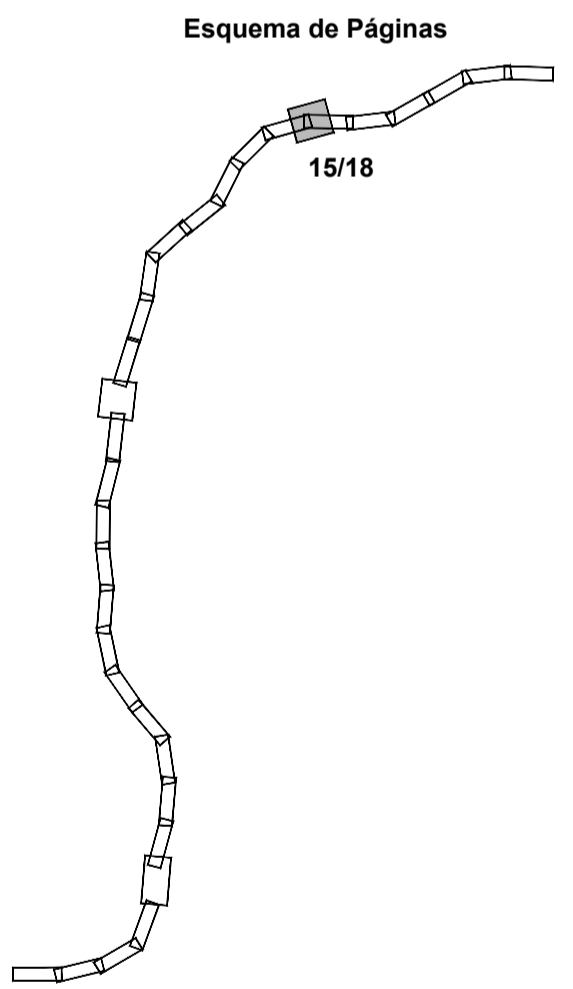
--- Limite do DPR

Mapa de ruído (Lden) - 2043

Com Medidas



- PM (#) - Pontos medidos
- R (#) - Recetores
- ◆ R (#) - Recetores em DPR não suscetíveis de proteção acústica
- Barreiras acústicas

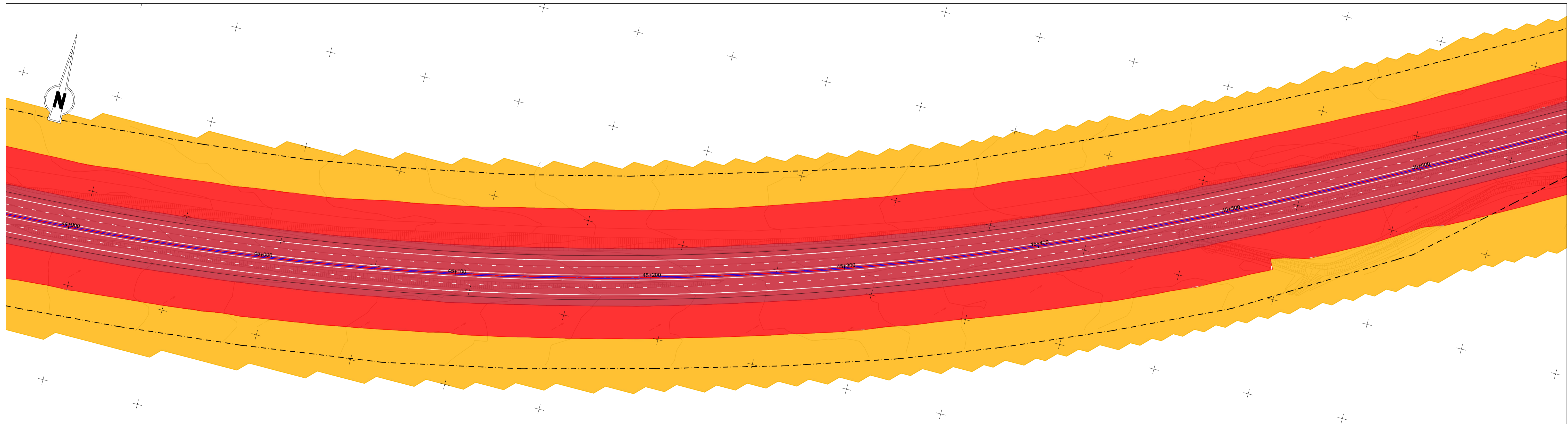
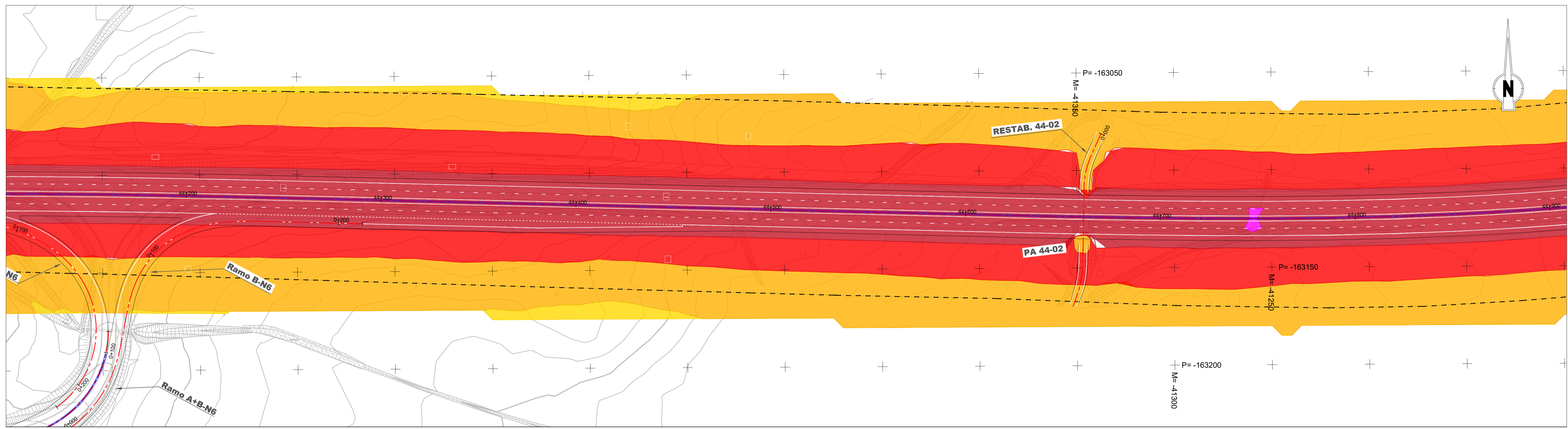


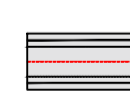
Fonte: (Cartografia Base) Instituto Geográfico do Exército, Cartas Militares de Portugal da Série M888 a escala 1: 25 000; 484 - Matosinhos (Grândola), 4ª edição de 2008; 485 - Grândola, 4ª edição de 2009; 505 - Santo André (Santiago do Cacém), 4ª edição de 2009; 506 - São Francisco da Serra (Santiago do Cacém), 4ª edição de 2009; 614 - Santiago do Cacém, 4ª edição de 2009; 617 - São Bartolomeu da Serra (Santiago do Cacém) 4ª edição de 2008. REF XXXX



IP8 (A26) - LIGAÇÃO ENTRE SINES E A A2
LANÇO IP8 ENTRE RONÇÃO E GRÂNDOLA
AUMENTO DA CAPACIDADE
TRECHO 2 - ENTRE O PK 26+850 E O PK 48+304

Título		Desenho	
Mapa de Ruído Lden - 2043 - Com Medidas		5	
Sistema de referência	Escalas	Folha	Versão
EPSG 3763 (PT-TM06/ETRS89 - European Terrestrial Reference System 1989)	1: 1000 0 10 20 m	15/18	0
Ficheiro	Data	Formato	
	Abril 2024	A1 - 594x841	

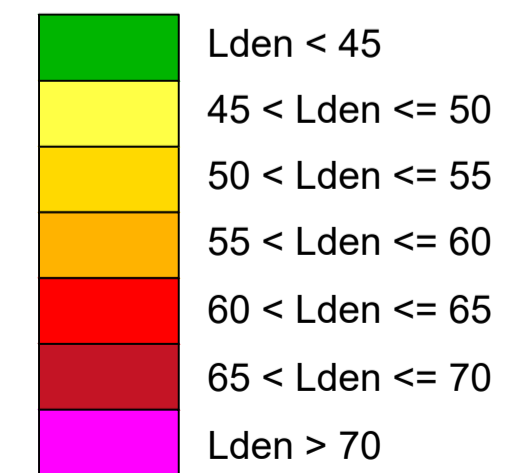





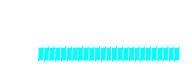
 **IP8 - Roncão / Grândola**
(Trecho 2 - km 26+850 a km 48+304)

 Limite do DPR

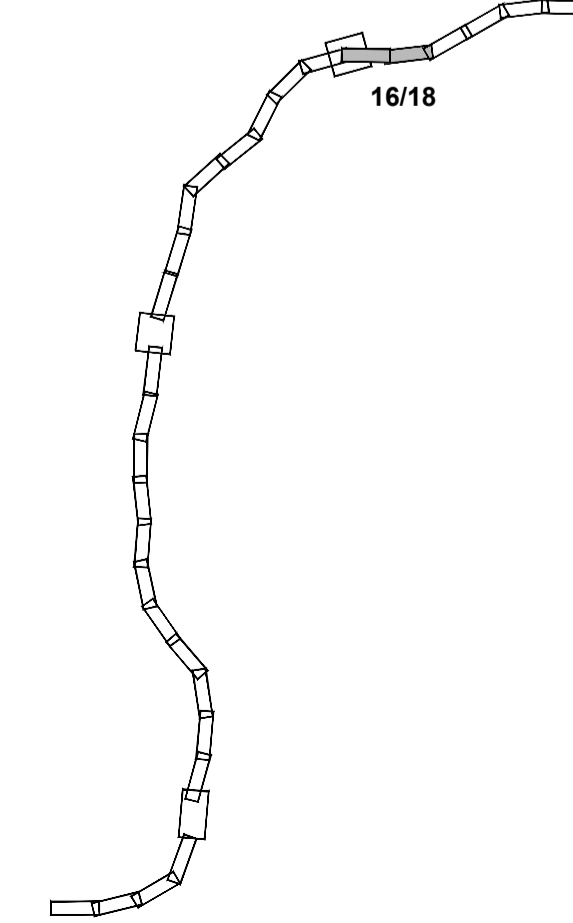
Mapa de ruído (Lden) - 2043

Com Medidas



-  PM (#) - Pontos medidos
-  R (#) - Recetores
-  R (#) - Recetores em DPR não suscetíveis de proteção acústica
-  Barreiras acústicas


Esquema de Páginas

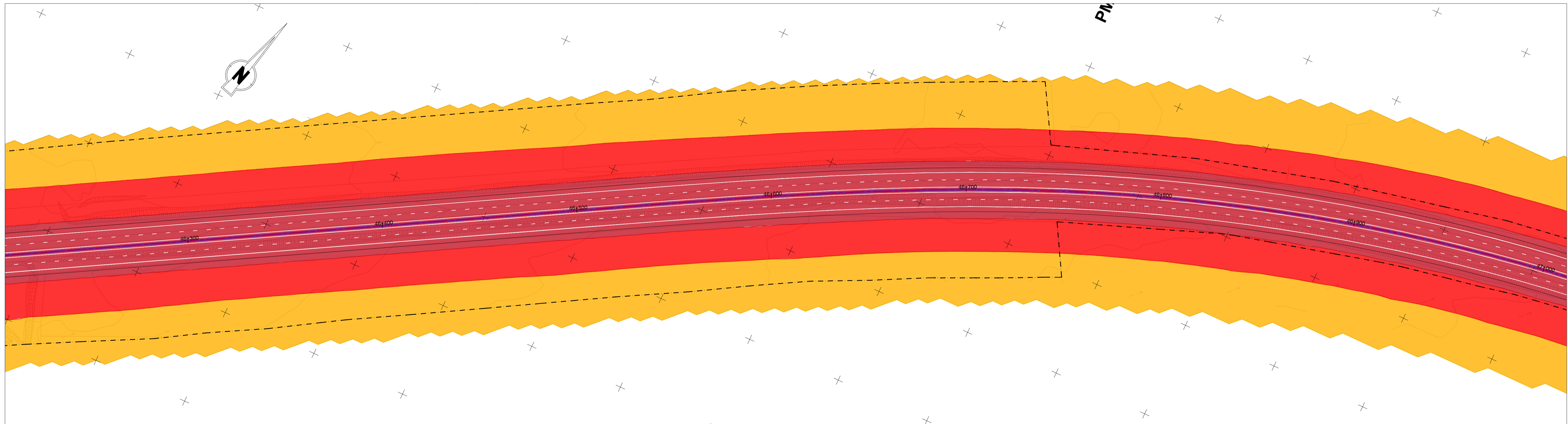
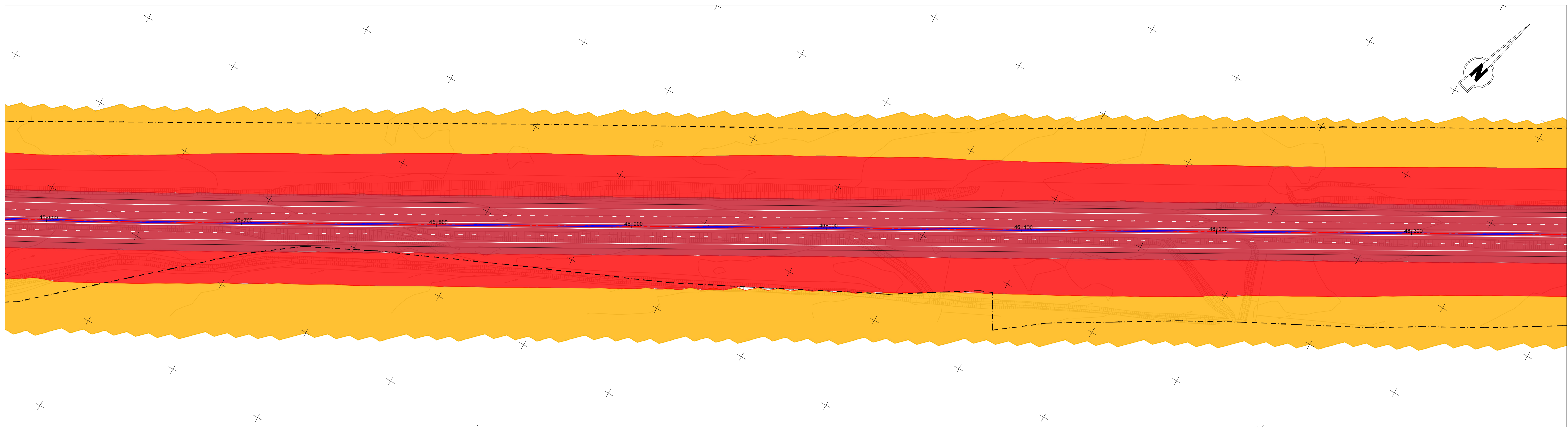


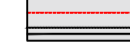
Fonte: (Cartografia Base) Instituto Geográfico do Exército, Cartas Militares de Portugal da Série M888 a escala 1:25.000; 494 - Melides (Grândola), 4ª edição de 2008; 495 - Grândola, 4ª edição de 2009; 505 - Santo André (Santiago do Cacém), 4ª edição de 2009; 506 - São Francisco da Serra (Santiago do Cacém), 4ª edição de 2009; 514 - Santiago do Cacém, 4ª edição de 2009; 517 - São Bartolomeu da Serra (Santiago do Cacém) 4ª edição de 2008. REF XXXX.




**IP8 (A26) - LIGAÇÃO ENTRE SINES E A A2
LANÇO IP8 ENTRE RONCÃO E GRÂNDOLA
AUMENTO DA CAPACIDADE
TRECHO 2 - ENTRE O PK 26+850 E O PK 48+304**

Título		Desenho	
Mapa de Ruído Lden - 2043 - Com Medidas		5	
Sistema de referência	Escalas	Folha	Versão
EPSG 3763 (PT-TM06/ETRS89 - European Terrestrial Reference System 1989)	1: 1000 	16/18	0
Ficheiro	Data	Formato	
	Abril 2024	A1 - 594x841	

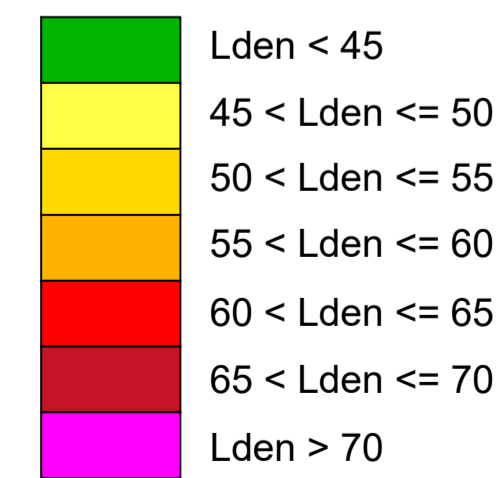






 **IP8 - Roncão / Grândola**
(Trecho 2 - km 26+850 a km 48+304)

 Limite do DPR

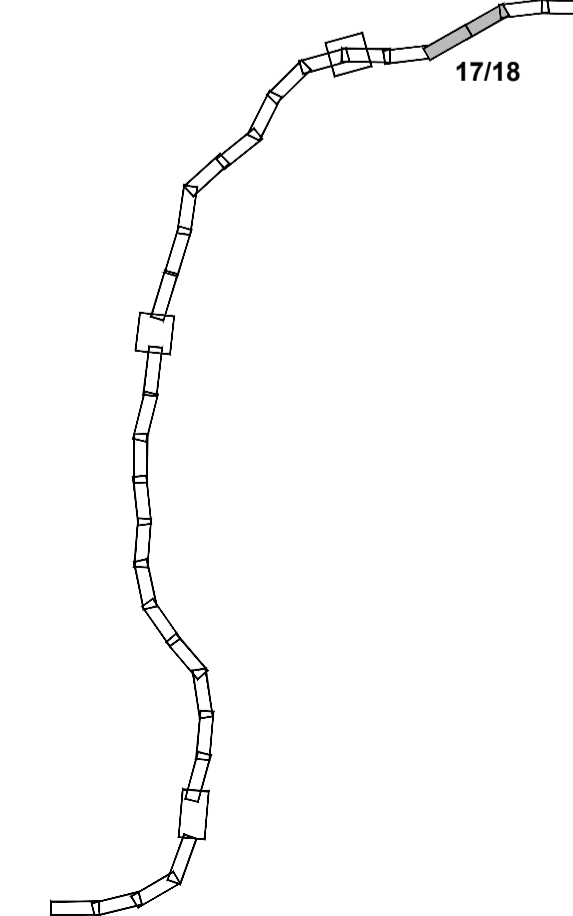
Mapa de ruído (Lden) - 2043

Com Medidas



-  PM (#) - Pontos medidos
-  R (#) - Recetores
-  R (#) - Recetores em DPR não suscetíveis de proteção acústica
-  Barreiras acústicas

Esquema de Páginas

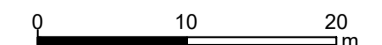


Fonte: (Cartografia Base)
Instituto Geográfico do Exército, Cartas Militares de Portugal da Série M888 a escala 1: 25 000;
484 - Melides (Grândola), 4ª edição de 2008; 485 - Grândola, 4ª edição de 2009; 505 - Santo André (Santiago do Cacém), 4ª edição de 2009; 506 - São Francisco da Serra (Santiago do Cacém), 4ª edição de 2009; 514 - Santiago do Cacém, 4ª edição de 2009; 517 - São Bartolomeu da Serra (Santiago do Cacém) 4ª edição de 2008.
REF XXXX

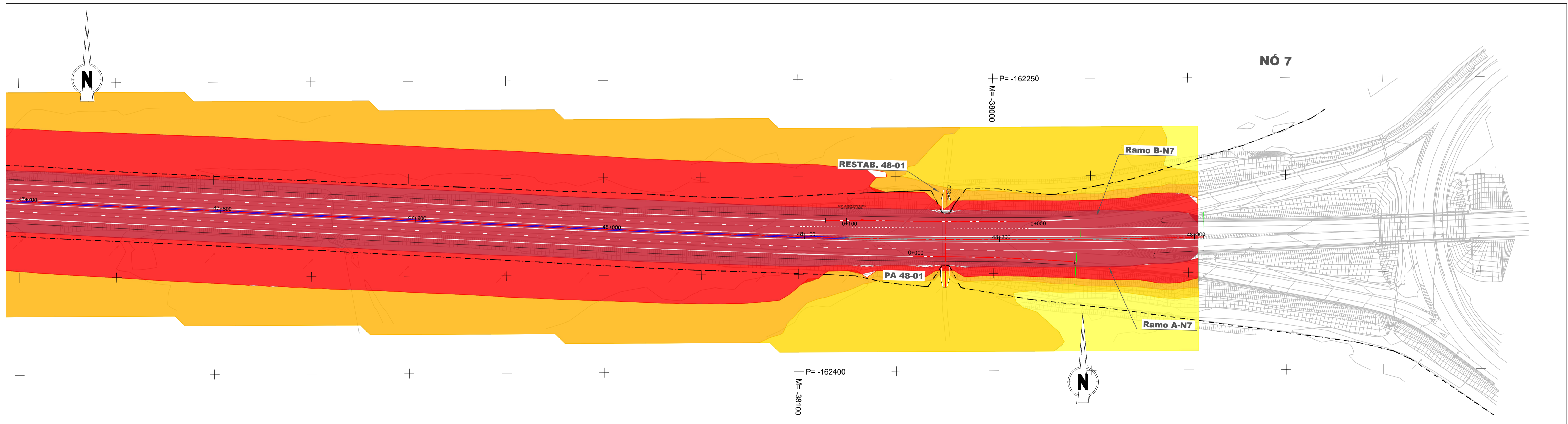
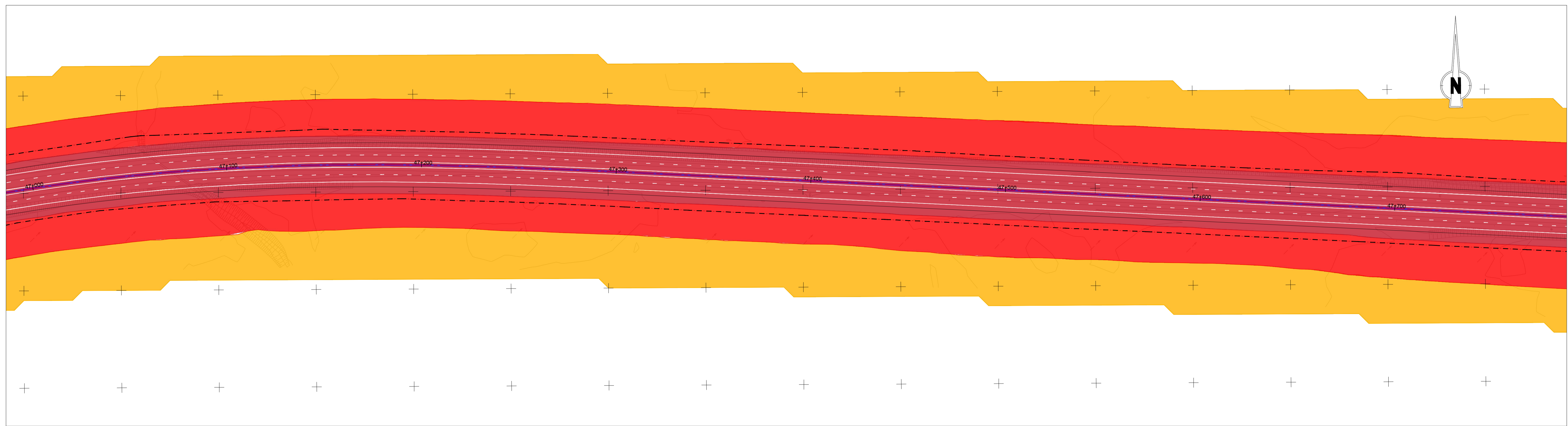


IP8 (A26) - LIGAÇÃO ENTRE SINES E A A2
LANÇO IP8 ENTRE RONCÃO E GRÂNDOLA
AUMENTO DA CAPACIDADE
TRECHO 2 - ENTRE O PK 26+850 E O PK 48+304

Titulo	Mapa de Ruído Lden - 2043 - Com Medidas		Desenho	5
--------	--	--	---------	----------

Sistema de referência	Escalas	Folha	Versão
EPSG 3763 (PT-TM06/ETRS89 - European Terrestrial Reference System 1989)	1: 1000 	17/18	0

Ficheiro	Data	Formato
	Abril 2024	A1 - 594x841

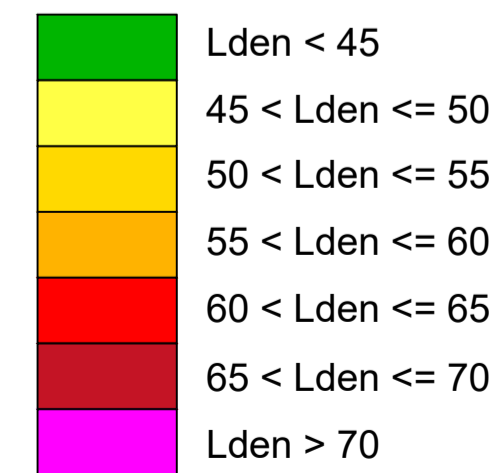


IP8 - Roncão / Grândola
(Trecho 2 - km 26+850 a km 48+304)

Limite do DPR

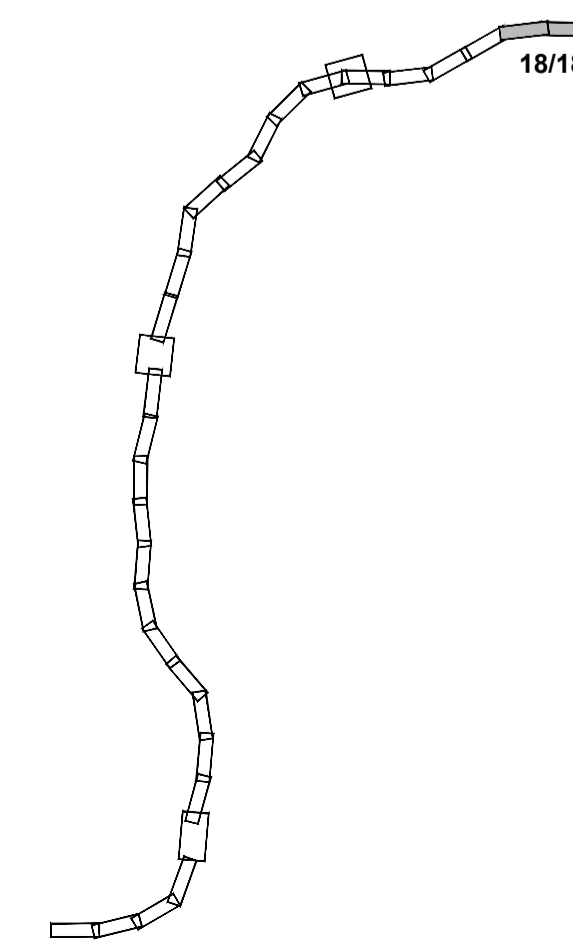
Mapa de ruído (Lden) - 2043

Com Medidas



- PM (#) - Pontos medidos
- R (#) - Recetores
- R (#) - Recetores em DPR não suscetíveis de proteção acústica
- Barreiras acústicas

Esquema de Páginas

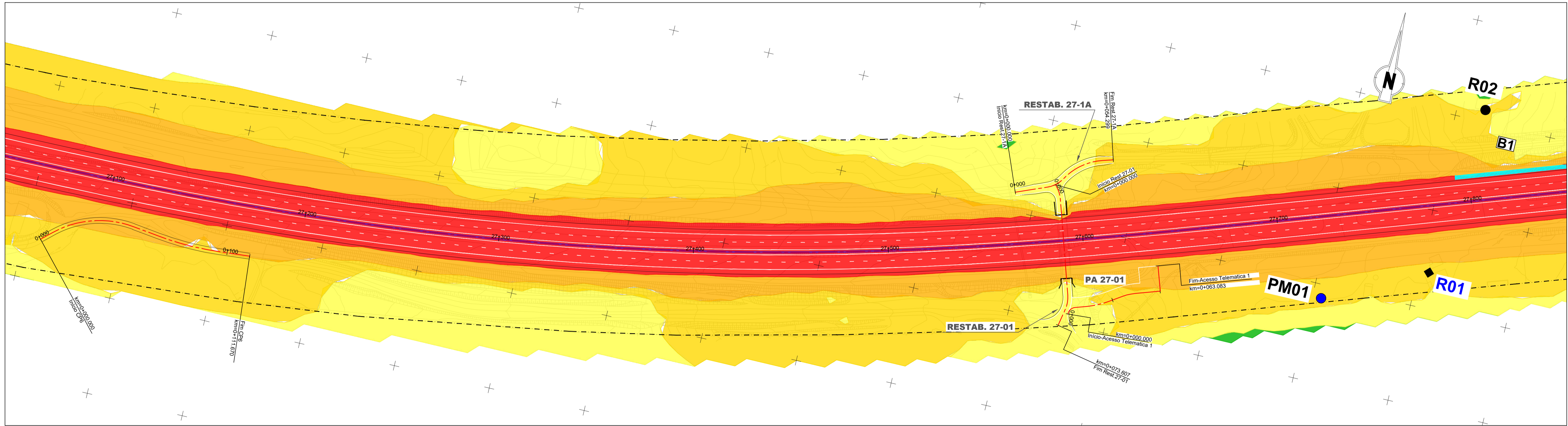
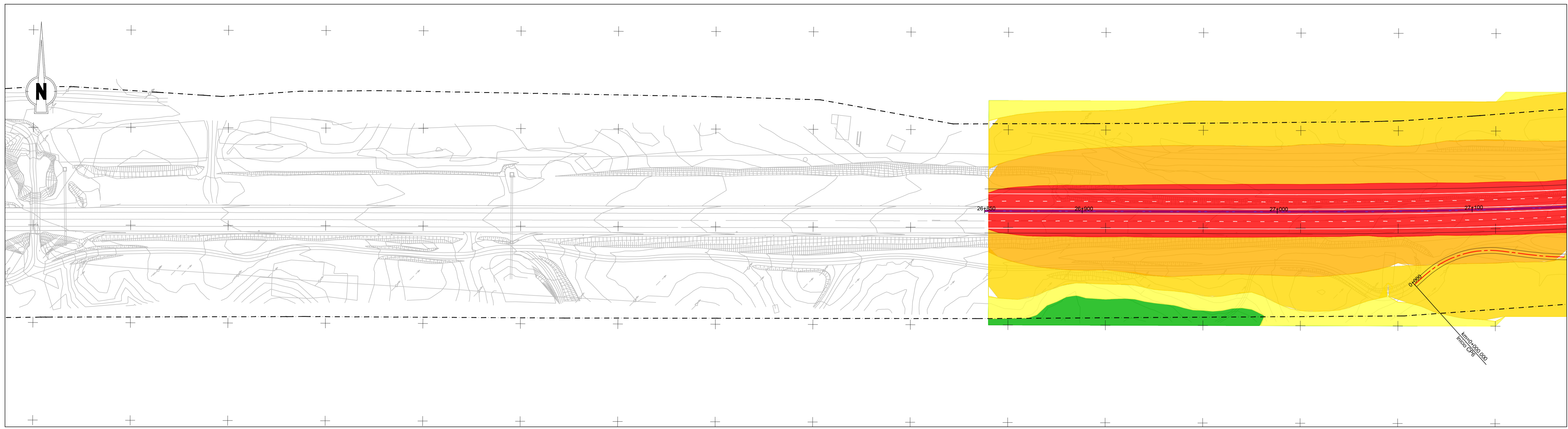


Fontes: (Cartografia Base) Instituto Geográfico do Exército, Cartas Militares de Portugal da Série M688 a escala 1: 25 000; 494 - Melides (Grândola), 4ª edição de 2008; 495 - Grândola, 4ª edição de 2009; 505 - Santo André (Santiago do Cacém), 4ª edição de 2009; 506 - São Francisco da Serra (Santiago do Cacém), 4ª edição de 2009; 514 - Santiago do Cacém, 4ª edição de 2009; 517 - São Bartolomeu da Serra (Santiago do Cacém) 4ª edição de 2008. REF XXXX



IP8 (A26) - LIGAÇÃO ENTRE SINES E A A2
LANÇO IP8 ENTRE RONÇÃO E GRÂNDOLA
AUMENTO DA CAPACIDADE
TRECHO 2 - ENTRE O PK 26+850 E O PK 48+304

Título		Desenho	
Mapa de Ruído		5	
Lden - 2043 - Com Medidas			
Sistema de referência	Escalas	Folha	Versão
EPSG 3763 (PT-TM06/ETRS89 - European Terrestrial Reference System 1989)	1: 1000 	18/18	0
Ficheiro	Data	Formato	
	Abril 2024	A1 - 594x841	

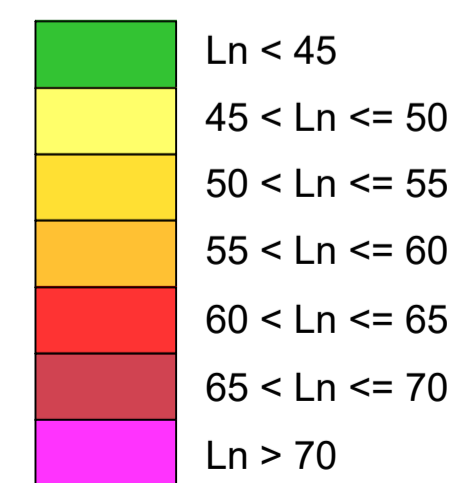


IP8 - Roncão / Grândola
(Trecho 2 - km 26+850 a km 48+304)

--- Limite do DPR

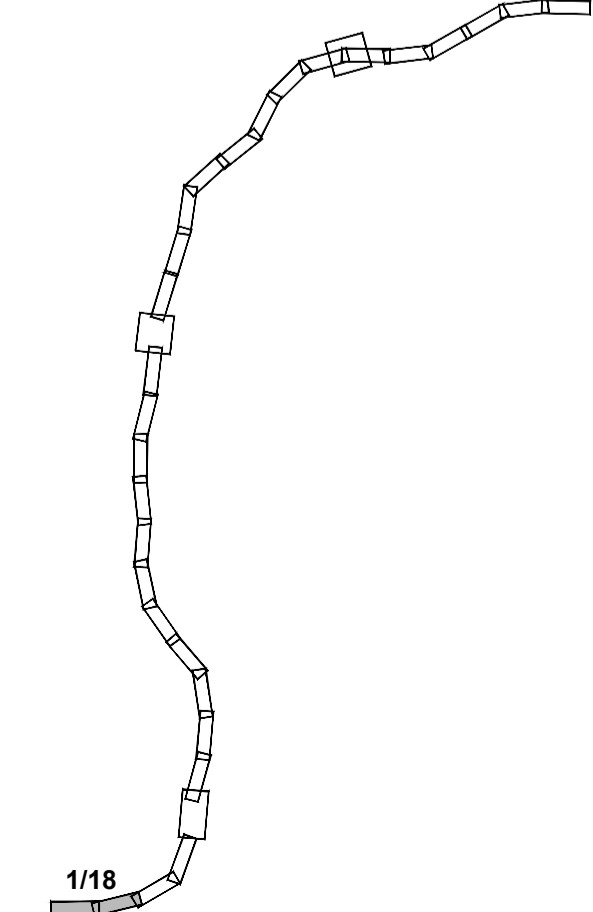
Mapa de ruído (Ln) - 2043

Com Medidas



- PM (#) - Pontos medidos
- R (#) - Recetores
- ◆ R (#) - Recetores em DPR não suscetíveis de proteção acústica
- Barreiras acústicas

Esquema de Páginas

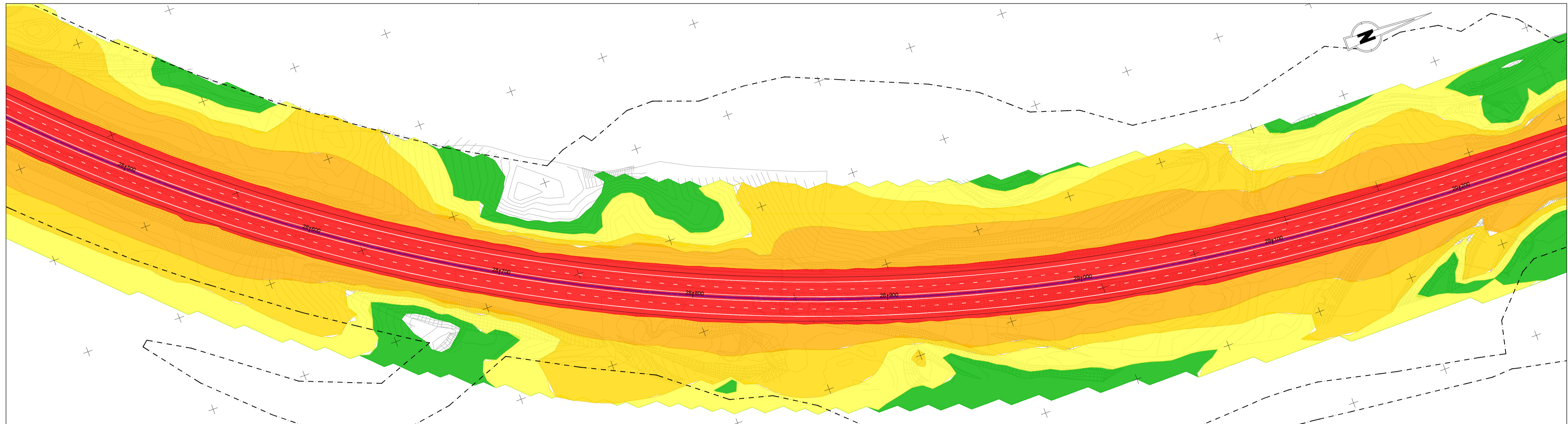
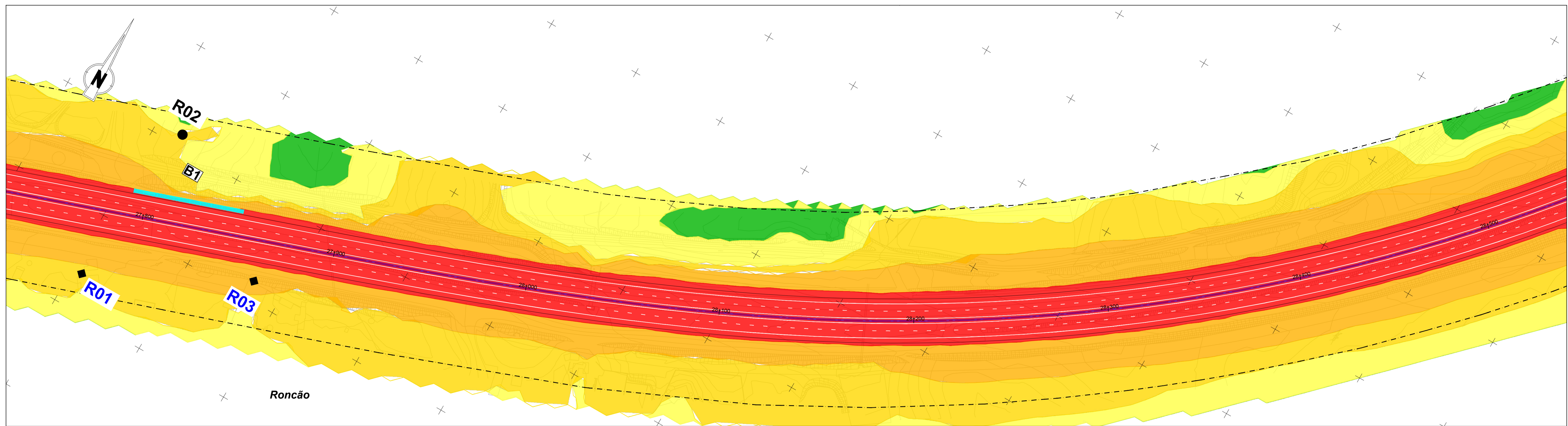


Fonte: (Cartografia Base)
Instituto Geográfico do Exército, Cartas Militares de Portugal da Série M888 a escala 1:25.000;
484 - Matos (Grândola), 4ª edição de 2008; 485 - Grândola, 4ª edição de 2009; 505 - Santo André (Santiago do Cacém), 4ª edição de 2009; 506 - São Francisco da Serra (Santiago do Cacém), 4ª edição de 2009; 514 - Santiago do Cacém, 4ª edição de 2009; 517 - São Bartolomeu da Serra (Santiago do Cacém) 4ª edição de 2008.
REF XXXX



**IP8 (A26) - LIGAÇÃO ENTRE SINES E A A2
LANÇO IP8 ENTRE RONCÃO E GRÂNDOLA
AUMENTO DA CAPACIDADE
TRECHO 2 - ENTRE O PK 26+850 E O PK 48+304**

Título Mapa de Ruído Ln - 2043 - Com Medidas		Desenho 6	
Sistema de referência EPSG 3763 (PT-TM06/ETRS89 - European Terrestrial Reference System 1989)	Escalas 1: 1000 	Folha 1/18	Versão 0
Ficheiro Abril 2024		Data Abril 2024	Formato A1 - 594x841

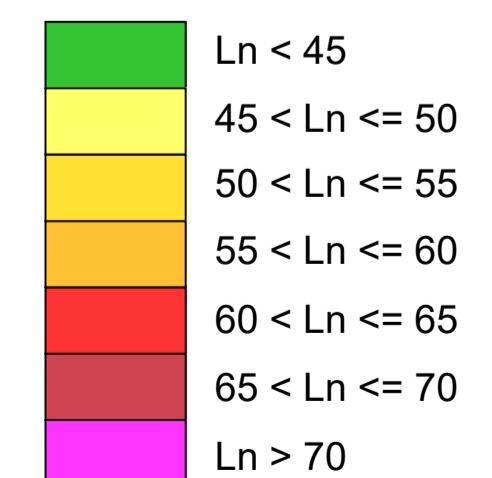


IP8 - Roncão / Grândola
(Trecho 2 - km 26+850 a km 48+304)

--- Limite do DPR

Mapa de ruído (Ln) - 2043

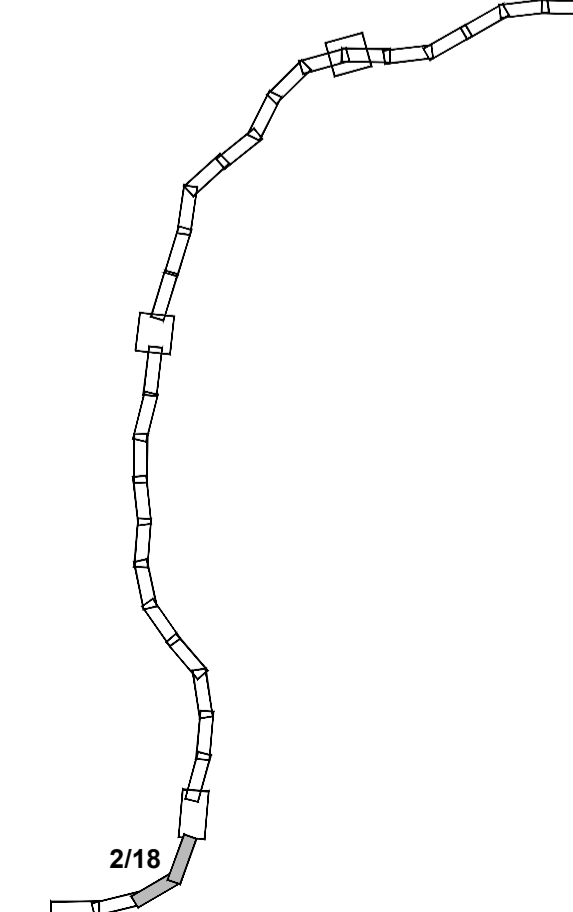
Com Medidas



- PM (#) - Pontos medidos
- R (#) - Recetores
- ◆ R (#) - Recetores em DPR não suscetíveis de proteção acústica

Barreiras acústicas

Esquema de Páginas

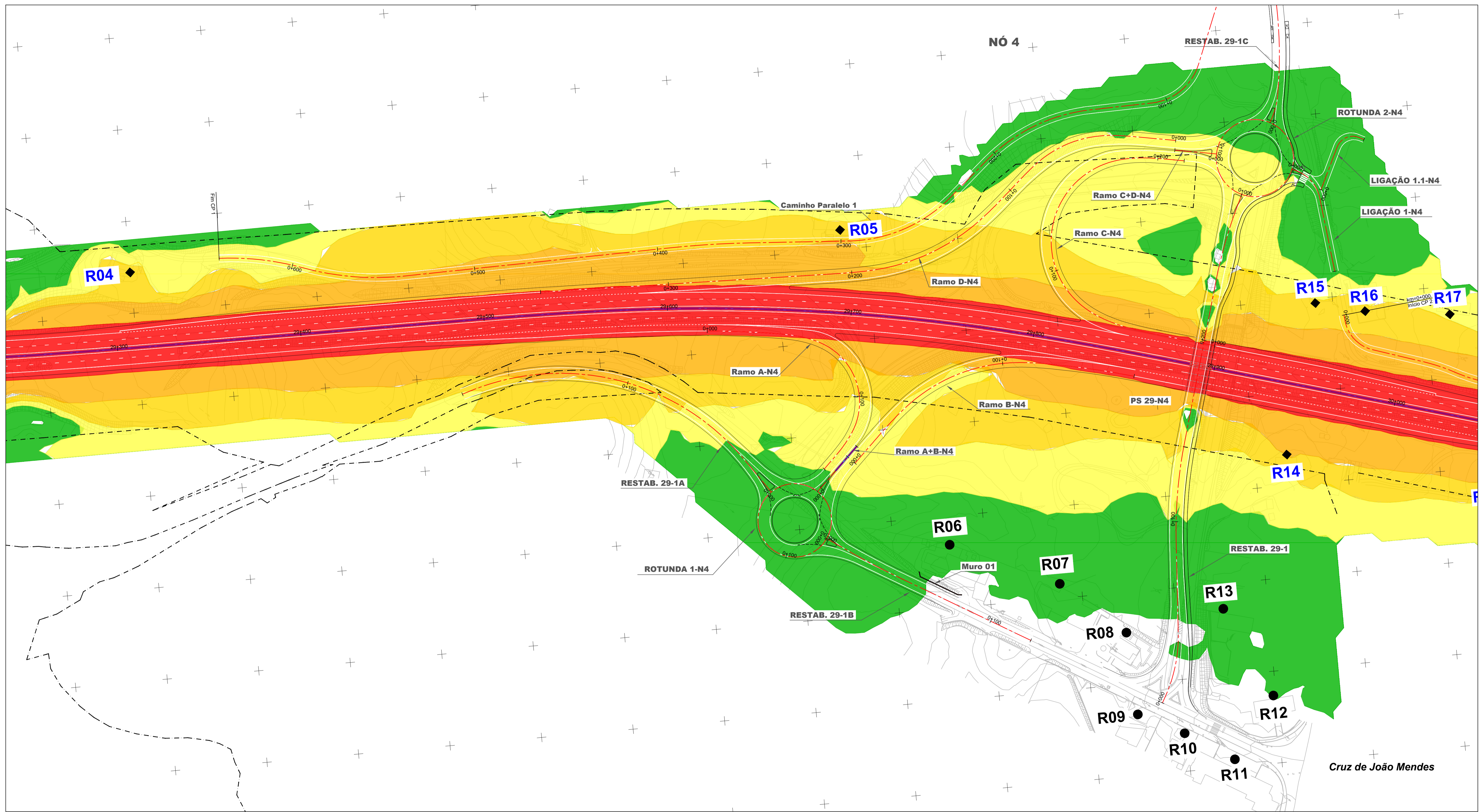


Fonte: (Cartografia Base)
Instituto Geográfico do Exército, Cartas Militares de Portugal da Série M688 a escala 1:25.000:
484 - Melides (Grândola), 4ª edição de 2008; 485 - Grândola, 4ª edição de 2009; 505 - Santo André (Santiago do Cacém), 4ª edição de 2009; 506 - São Francisco da Serra (Santiago do Cacém), 4ª edição de 2009; 514 - Santiago do Cacém, 4ª edição de 2009; 517 - São Bartolomeu da Serra (Santiago do Cacém) 4ª edição de 2008.
REF XXXX



**IP8 (A26) - LIGAÇÃO ENTRE SINES E A A2
LANÇO IP8 ENTRE RONÇÃO E GRÂNDOLA
AUMENTO DA CAPACIDADE
TRECHO 2 - ENTRE O PK 26+850 E O PK 48+304**

Título Mapa de Ruído Ln - 2043 - Com Medidas		Desenho 6	
Sistema de referência EPSG 3763 (PT-TM06/ETRS89 - European Terrestrial Reference System 1989)	Escalas 1: 1000 0 10 20 m	Folha 2/18	Versão 0
Ficheiro	Data Abril 2024	Formato A1 - 594x841	

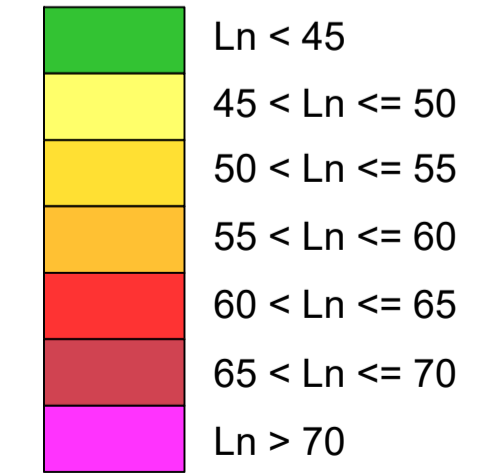


IP8 - Roncão / Grândola
(Trecho 2 - km 26+850 a km 48+304)

--- Limite do DPR

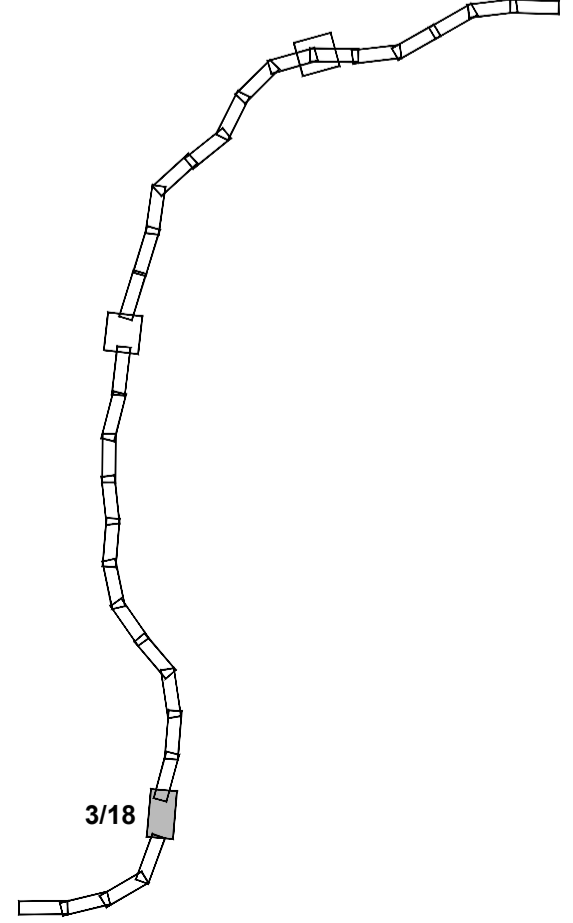
Mapa de ruído (Ln) - 2043

Com Medidas



- PM (#) - Pontos medidos
- R (#) - Recetores
- ◆ R (#) - Recetores em DPR não suscetíveis de proteção acústica
- Barreiras acústicas

Esquema de Páginas



Fonte: (Cartografia Base)
Instituto Geográfico do Exército, Cartas Militares de Portugal da Série M888 a escala 1:25.000:
484 - Melides (Grândola), 4ª edição de 2008; 485 - Grândola, 4ª edição de 2009; 505 - Santo André (Santiago do Cacém), 4ª edição de 2009; 506 - São Francisco da Serra (Santiago do Cacém), 4ª edição de 2009; 514 - Santiago do Cacém, 4ª edição de 2009; 517 - São Bartolomeu da Serra (Santiago do Cacém) 4ª edição de 2008.
REF. XXXX

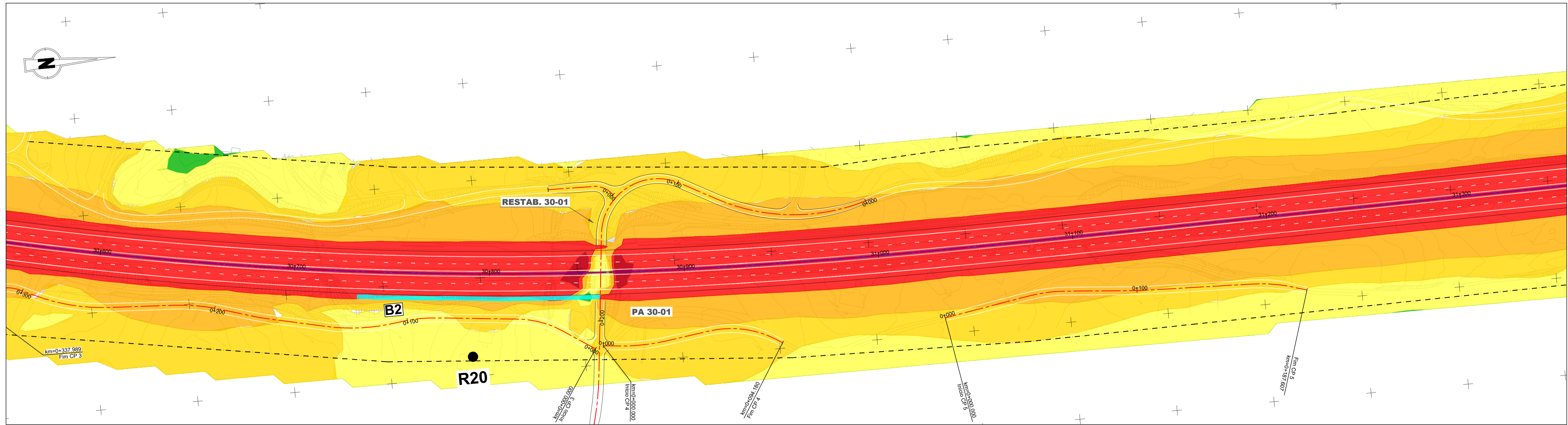
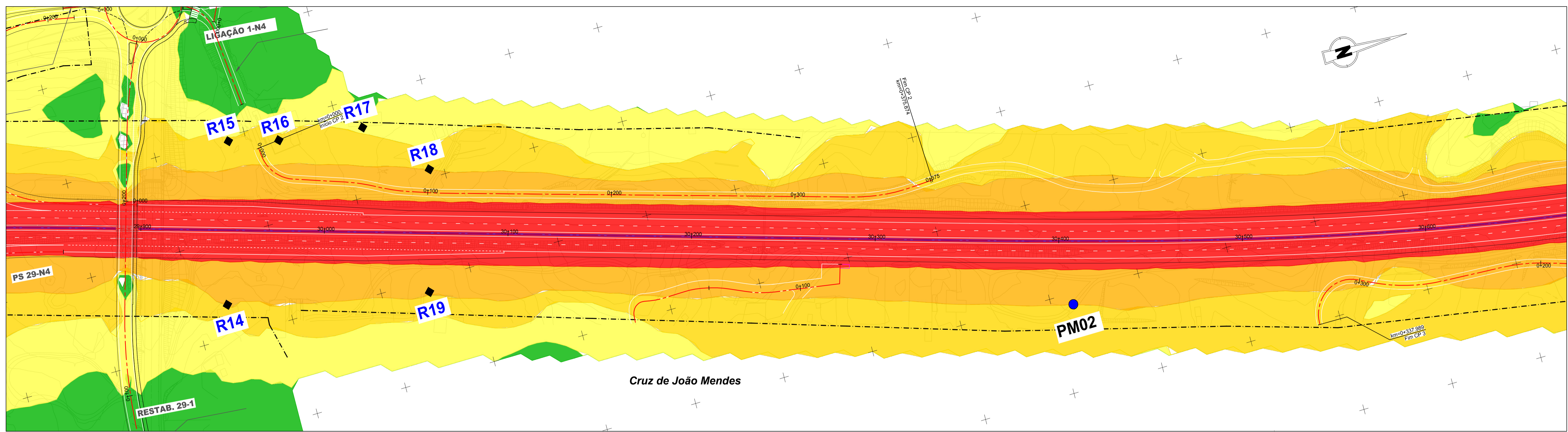


IP8 (A26) - LIGAÇÃO ENTRE SINES E A A2
LANÇO IP8 ENTRE RONÇÃO E GRÂNDOLA
AUMENTO DA CAPACIDADE
TRECHO 2 - ENTRE O PK 26+850 E O PK 48+304

Título: **Mapa de Ruído Ln - 2043 - Com Medidas** Desenho: **6**

Sistema de referência: EPSG 3763 (PT-TM06/ETRS89 - European Terrestrial Reference System 1989) Escalas: 1:1000 (0, 10, 20 m) Folha: 3/18 Versão: 0

Ficheiro: Data: Abril 2024 Formato: A1 - 594x841

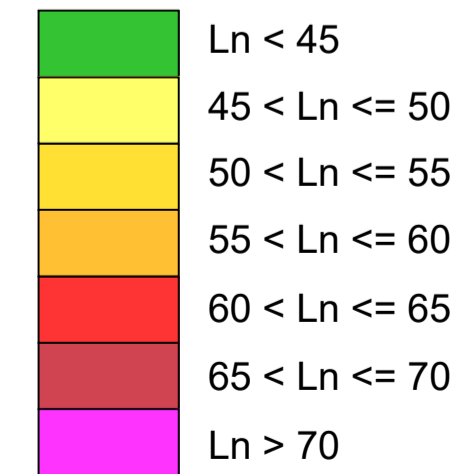


IP8 - Roncão / Grândola
(Trecho 2 - km 26+850 a km 48+304)

Limite do DPR

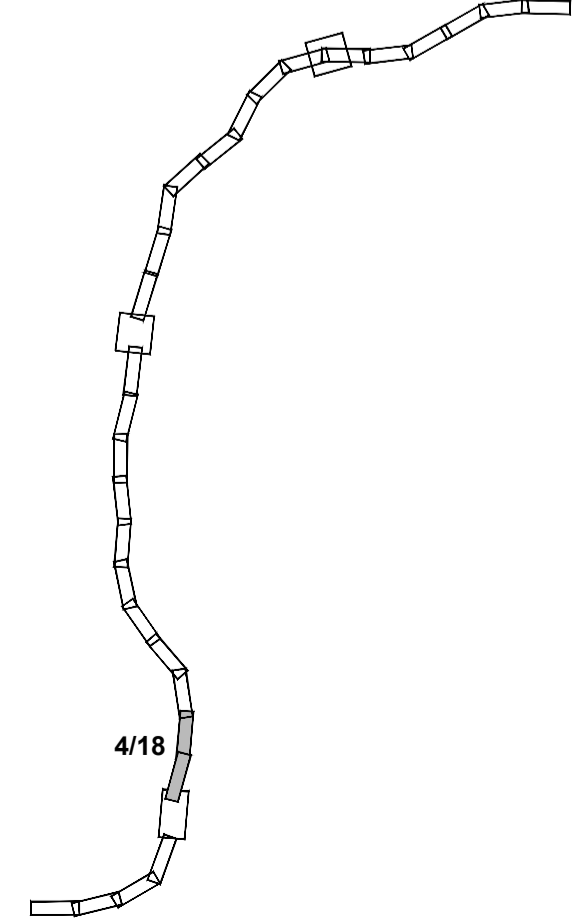
Mapa de ruído (Ln) - 2043

Com Medidas



- PM (#) - Pontos medidos
- R (#) - Recetores
- R (#) - Recetores em DPR não suscetíveis de proteção acústica
- Barreiras acústicas

Esquema de Páginas



Fonte: (Cartografia Base) Instituto Geográfico do Exército, Cartas Militares de Portugal da Série M888 a escala 1:25.000; 484 - Melides (Grândola), 4ª edição de 2008; 485 - Grândola, 4ª edição de 2009; 505 - Santo André (Santiago do Cacém), 4ª edição de 2009; 506 - São Francisco da Serra (Santiago do Cacém), 4ª edição de 2009; 614 - Santiago do Cacém, 4ª edição de 2009; 617 - São Bartolomeu da Serra (Santiago do Cacém) 4ª edição de 2008. REF XXXX



**IP8 (A26) - LIGAÇÃO ENTRE SINES E A A2
LANÇO IP8 ENTRE RONÇÃO E GRÂNDOLA
AUMENTO DA CAPACIDADE
TRECHO 2 - ENTRE O PK 26+850 E O PK 48+304**

Título Mapa de Ruído Ln - 2043 - Com Medidas		Desenho 6	
Sistema de referência EPSG 3763 (PT-TM06/ETRS89 - European Terrestrial Reference System 1989)	Escalas 1: 1000 	Folha 4/18	Versão 0
Ficheiro	Data Abril 2024	Formato A1 - 594x841	