

LEGENDA

FF1 - Queimador

FF2 - Central de Valorizacao Energetica (CVE)

ED1 - PONTO DE DESCARGA DE AGUAS RESIDUAIS PRE-TRATADAS

EE1 - ESTACAO ELEVATORIA DE TRATAMENTO DE LIXIVIADO

EE6 - ESTACAO ELEVATORIA A SAIDA DA ETL

AC1 - CAPTACAO DE AGUA

PX - PIEZOMETROS

1 - Portaria

2 - Edifício Administrativo

3 - Auditorio

4 - Lava-Rodas

5 - Central de Valorizacao Energetica (CVE)

6 - Queimador

7 - Ecocentro

8 - Estacao de Triagem

9 - Armazem

10 - Plataforma de oleos Alimentares Usados (OAU)

11 - Oficina / Balnearios

12 - ETAL

13 - Celula 1

14 - Celula 2

15 - Celula 3

16 - Posto de abastecimento

A - Via direta de acesso ao aterro sanitario

B - Via interna de circulacao

– Vedação

– Piezómetro

– – – –REDE DE ELETRICIDADE

– Poste Eletricidade

– Poste Alta Tensão

– Iluminária

– Caixas

– – – –REDE DE ABASTECIMENTO DE ÁGUA

– Torneira de Serviço

– Passador de Corte

– Contador

– Passador de Selar dos SMAS

– Caixas

– Poços/Captação de Água

– – – –REDE DE ÁGUAS PLUVIAIS

– Sarjeta

– Caleira

– Caixas

– – – –REDE DE SANEAMENTO

– Caixas

– Caixas Hidrocarbonetos

– – – –REDE DE LIXIVIADOS

– Caixas

SISTEMA DE COORDENADAS - ETRS89 / PTM 06

Alt.	Designação	Data	Execut.	Aprov.

MOTA-ENGIL ENVIRONMENTAL

LISBOA
Rua Mário Dionísio, n.º 2
2799-557 Linda-a-Velha
Tel.:214158200 Fax.:214158700
PORTO
Rua do Rêgo Lameiro, n.º38
4300-454 Porto
Tel.:225190300 Fax.:225190303
email: mota-engil@mota-engil.pt

Proj.	VALORMINHO VALENÇA	RESULIMA VALENÇA.01.2021.dwg	
Des. Ana Amaral		Data 05/01/2021	Esc. 1:500
Ver.	**LEVANTAMENTO TOPOGRÁFICO** SITUAÇÃO EM 05/01/2021	TOPOGRAFIA	
Aprov.		ESTUDO	
		Des. Nº VALORMINHO.VA . 2021.01	1/5

Este desenho é propriedade da MOTA-ENGIL-Engenharia e Construção s.a., não podendo ser utilizado, reproduzido no todo ou em parte, ou comunicado a terceiros sem sua expresso autorização.



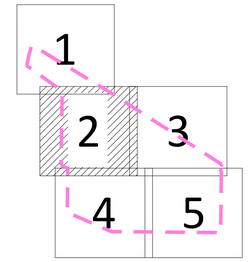

LEGENDA

FF1 - Queimador

FF2 - Central de Valorizacao Energetica (CVE)

ED1 - PONTO DE DESCARGA DE AGUAS RESIDUAIS PRE-TRATADAS

EE1 - ESTACAO ELEVATORIA DE TRATAMENTO DE LIXIVIADO

EE6 - ESTACAO ELEVATORIA A SAIDA DA ETL

AC1 - CAPTACAO DE AGUA

PX - PIEZOMETROS

1 - Portaria

2 - Edifício Administrativo

3 - Auditorio

4 - Lava-Rodas

5 - Central de Valorizacao Energetica (CVE)

6 - Queimador

7 - Ecocentro

8 - Estacao de Triagem

9 - Armazem

10 - Plataforma de oleos Alimentares Usados (OAU)

11 - Oficina / Balnearios

12 - ETAL

13 - Celula 1

14 - Celula 2

15 - Celula 3

16 - Posto de abastecimento

A - Via direta de acesso ao aterro sanitario

B - Via interna de circulacao

– Vedação

– Piezómetro

–REDE DE ELETRICIDADE

– Poste Eletricidade

– Poste Alta Tensão

– Iluminária

– Caixas

–REDE DE ABASTECIMENTO DE ÁGUA

– Torneira de Serviço

– Passador de Corte

– Contador

– Passador de Selar dos SMAS

– Caixas

– Poços/Captação de Água

–REDE DE ÁGUAS PLUVIAIS

– Sarjeta

– Caleira

– Caixas

–REDE DE SANEAMENTO

– Caixas

– Caixas Hidrocarbonetos

–REDE DE LIXIVIADOS

– Caixas

SISTEMA DE COORDENADAS - ETRS89 / PTM 06

Alt.	Designação	Data	Execut.	Aprov.

MOTA-ENGIL
ENGENHARIA

LISBOA
Rua Mário Dionísio, n.º 2
2799-557 Linda-a-Velha
Tel.:214158200 Fax.:214158700
PORTO
Rua do Rêgo Lameiro, n.º38
4300-454 Porto
Tel.225190300 Fax.:225190303
email: mota-engil@mota-engil.pt

Proj.

Des. Ana Amaral

Ver.

Aprov.

VALORMINHO
VALENÇA

LEVANTAMENTO TOPOGRÁFICO

SITUAÇÃO EM 05/01/2021

RESULIMA VALENÇA_01.2021.dwg

Data 05/01/2021 | Esc. 1:500

TOPOGRAFIA

ESTUDO

Des. Nº VALORMINHO.VA_2021.01 | 2/5

Este desenho é propriedade da MOTA-ENGIL-Engenharia e Construção s.a., não podendo ser utilizado, reproduzido no todo ou em parte, ou comunicado a terceiros sem sua expresso autorização.

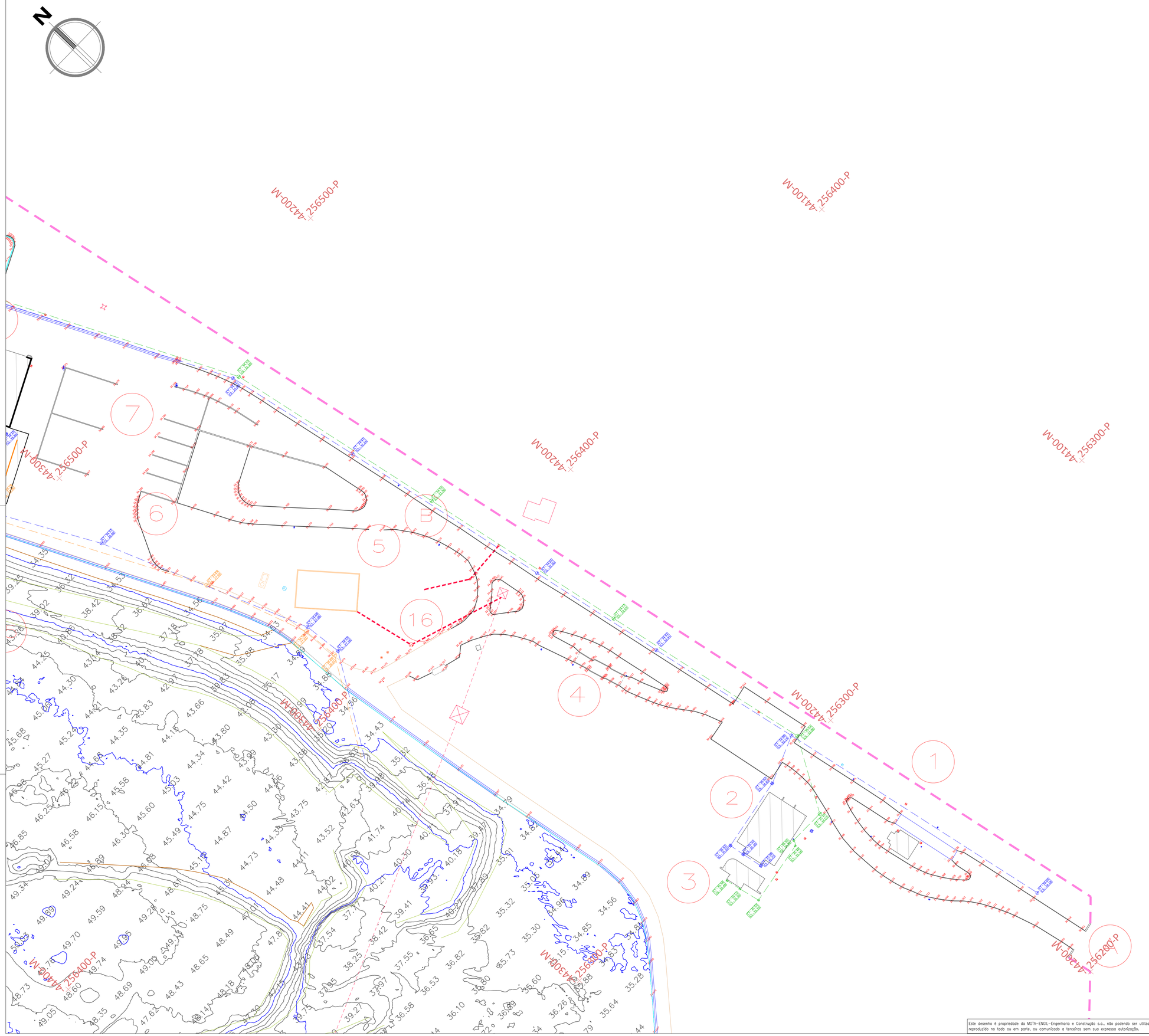

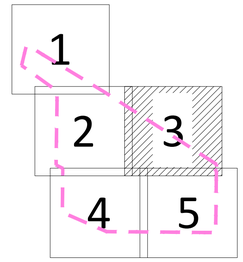

LEGENDA

FF1 - Queimador

FF2 - Central de Valorizacao Energetica (CVE)

ED1 - PONTO DE DESCARGA DE AGUAS RESIDUAIS PRE-TRATADAS

EE1 - ESTACAO ELEVATORIA DE TRATAMENTO DE LIXIVIADO

EE6 - ESTACAO ELEVATORIA A SAIDA DA ETL

AC1 - CAPTACAO DE AGUA

PX - PIEZOMETROS

1 - Portaria

2 - Edifício Administrativo

3 - Auditorio

4 - Lava-Rodas

5 - Central de Valorizacao Energetica (CVE)

6 - Queimador

7 - Ecocentro

8 - Estacao de Triagem

9 - Armazem

10 - Plataforma de oleos Alimentares Usados (OAU)

11 - Oficina / Balnearios

12 - ETAL

13 - Celula 1

14 - Celula 2

15 - Celula 3

16 - Posto de abastecimento

A - Via direta de acesso ao aterro sanitario

B - Via interna de circulacao

– Vedação

– Piezómetro

– – – –REDE DE ELETRICIDADE

– Poste Eletricidade

– Poste Alta Tensão

– Iluminária

– Caixas

– – – –REDE DE ABASTECIMENTO DE ÁGUA

– Torneira de Serviço

– Passador de Corte

– Contador

– Passador de Selar dos SMAS

– Caixas

– Poços/Captação de Água

– – – –REDE DE ÁGUAS PLUVIAIS

– Sarjeta

– Caleira

– Caixas

– – – –REDE DE SANEAMENTO

– Caixas

– Caixas Hidrocarbonetos

– – – –REDE DE LIXIVIADOS

– Caixas

SISTEMA DE COORDENADAS - ETRS89 / PTM 06

Alt.	Designação	Data	Execut.	Aprov.

MOTA-ENGIL ENVIRONMENTAL

LISBOA
Rua Mário Dionísio, n.º 2
2799-557 Linda-a-Velha
Tel.:214158200 Fax.:214158700
PORTO
Rua do Rêgo Lameiro, n.º38
4300-454 Porto
Tel.:225190300 Fax.:225190303
email: mota-engil@mota-engil.pt

Proj.

Des. Ana Amaral

Ver.

Aprov.

RESULIMA VALENÇA.01.2021.dwg

VALORMINHO
VALENÇA

LEVANTAMENTO TOPOGRÁFICO

SITUAÇÃO EM 05/01/2021

Data	Esc.
05/01/2021	1/500

TOPOGRAFIA

ESTUDO

Des. Nº VALORMINHO.VA. 2021.01 3/5

Este desenho é propriedade da MOTA-ENGIL-Engenharia e Construção s.a., não podendo ser utilizado, reproduzido no todo ou em parte, ou comunicado a terceiros sem sua expressa autorização.



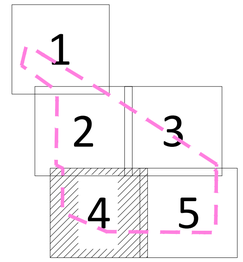

LEGENDA

FF1 - Queimador

FF2 - Central de Valorizacao Energetica (CVE)

ED1 - PONTO DE DESCARGA DE AGUAS RESIDUAIS PRE-TRATADAS

EE1 - ESTACAO ELEVATORIA DE TRATAMENTO DE LIXIVIADO

EE6 - ESTACAO ELEVATORIA A SAIDA DA ETL

AC1 - CAPTACAO DE AGUA

PX - PIEZOMETROS

1 - Portaria

2 - Edificio Administrativo

3 - Auditorio

4 - Lava-Rodas

5 - Central de Valorizacao Energetica (CVE)

6 - Queimador

7 - Ecocentro

8 - Estacao de Triagem

9 - Armazem

10 - Plataforma de oleos Alimentares Usados (OAU)

11 - Oficina / Balnearios

12 - ETAL

13 - Celula 1

14 - Celula 2

15 - Celula 3

16 - Posto de abastecimento

A - Via direta de acesso ao aterro sanitario

B - Via interna de circulacao

– Vedação

– Piezómetro

– – – –REDE DE ELETRICIDADE

– Poste Eletricidade

– Poste Alta Tensão

– Iluminária

– Caixas

– – – –REDE DE ABASTECIMENTO DE ÁGUA

– Torneira de Serviço

– Passador de Corte

– Contador

– Passador de Selar dos SMAS

– Caixas

– Poços/Captação de Água

– – – –REDE DE ÁGUAS PLUVIAIS

– Sarjeta

– Caleira

– Caixas

– – – –REDE DE SANEAMENTO

– Caixas

– Caixas Hidrocarbonetos

– – – –REDE DE LIXIVIADOS

– Caixas

SISTEMA DE COORDENADAS - ETRS89 / PTM 06

Alt.	Designação	Data	Execut.	Aprov.

MOTAENGIL ENGINEERING

LISBOA
Rua Mário Dionísio, n.º 2
2799-557 Linda-a-Velha
Tel.:214158200 Fax.:214158700
PORTO
Rua do Rêgo Lameiro, n.º38
4300-454 Porto
Tel.:225190300 Fax.:225190303
email: mota-engil@mota-engil.pt

Proj.	VALORMINHO VALENÇA	RESULIMA VALENÇA.01.2021.dwg	
Des. Ana Amaral		Data 05/01/2021	Esc. 1:500
Ver.	**LEVANTAMENTO TOPOGRÁFICO** SITUAÇÃO EM 05/01/2021	TOPOGRAFIA	
Aprov.		ESTUDO	
		Des. Nº VALORMINHO.VA . 2021.01	4/5

Este desenho é propriedade da MOTA-ENGIL-Engenharia e Construção s.a., não podendo ser utilizado, reproduzido no todo ou em parte, ou comunicado a terceiros sem sua expresso autorização.

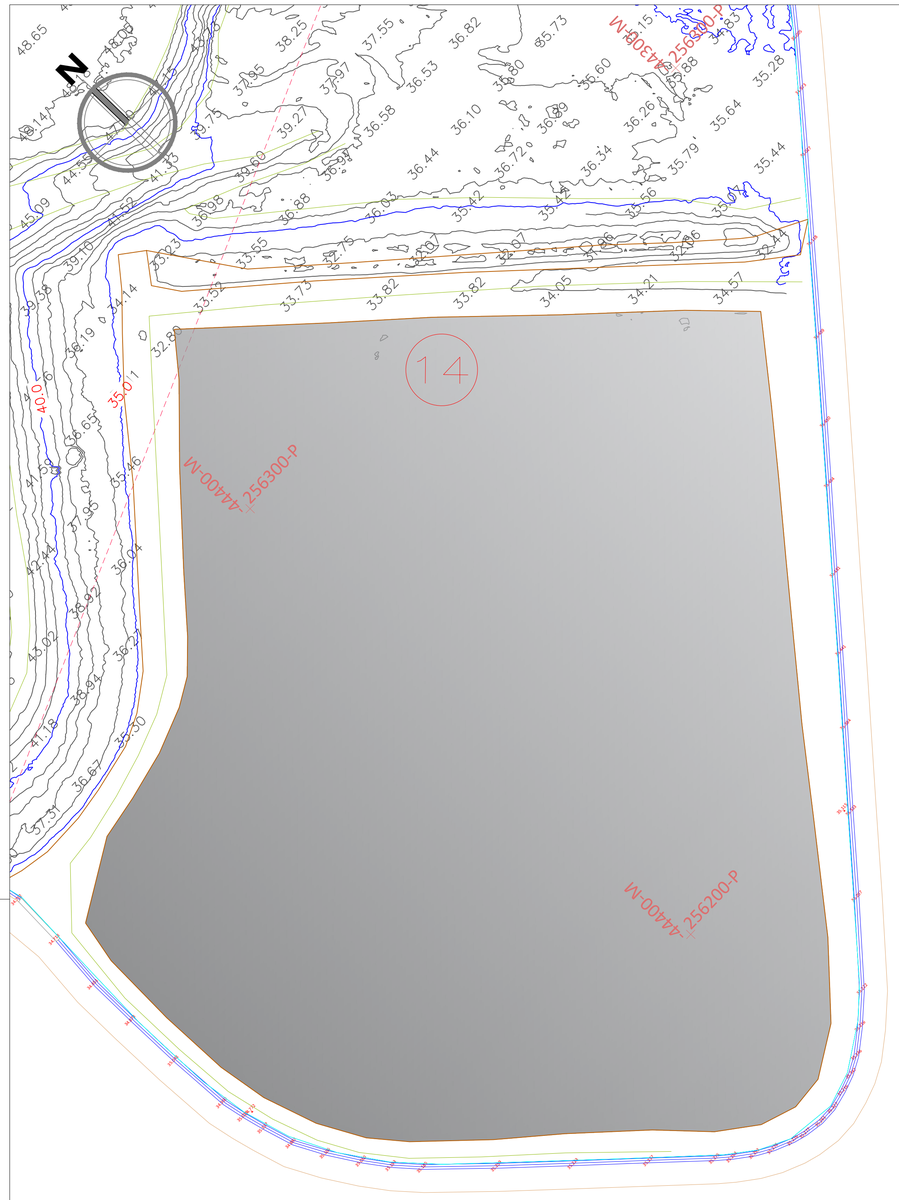
N
14
-256300-P
-256200-P
-256100-P
-256000-P
-256200-P
-256100-P
-256000-P
-256200-P
-256100-P
-256000