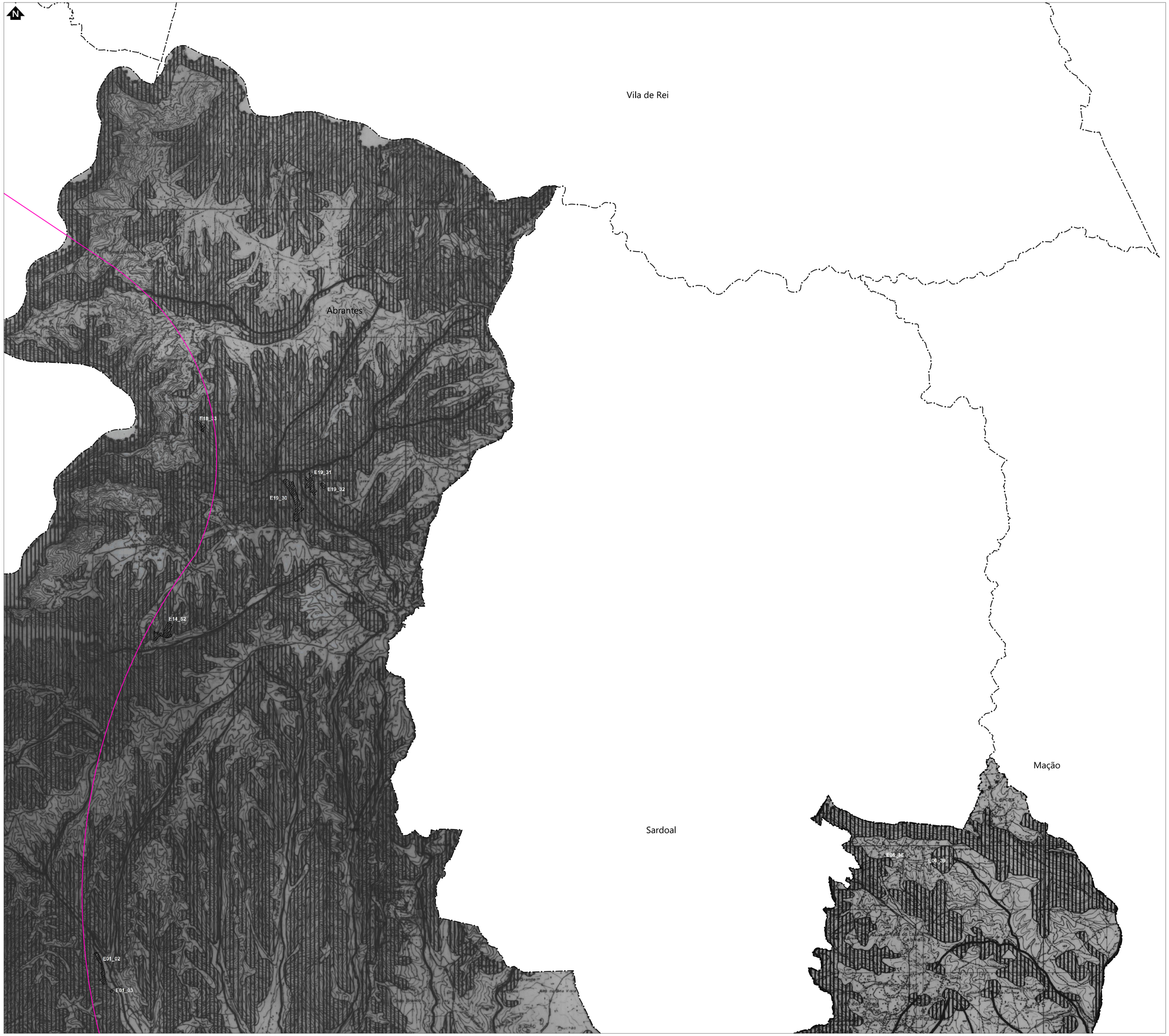

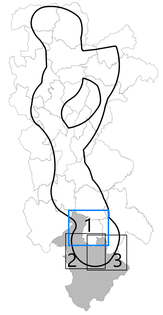

Simbologia

- Concelhos
- Área de estudo

LEGENDA

RESERVA ECOLÓGICA NACIONAL

IP 6

MINISTÉRIO DO AMBIENTE
E DA TRANSIÇÃO ENERGÉTICA

DEPÓSITO Nº 03.14.01/REN/02/2018/37

EM 19NOV2018

territórios SNIT

EXCLUSÕES REN

Áreas Excluídas
E1 - Aviso n.º 9831/2015, de 5 de agosto, com Declaração de retificação n.º 763/2015, de 19 de agosto
E01-01 a E01-03; E03-04; E04-05 a E04-29; E05-34 a E05-37; E06-38 a E06-39; E07-40 a E07-44; E08-45 a E08-47; E12-48 a E12-51; E14-52; E16-53 a E16-55; E18-33; E19-30 a E19-32.
Aviso n.º 10924, de 2 de setembro:
E2 a E10

Áreas Incluídas
I1 e I2

VERSÃO FINAL

- BASE CARTOGRÁFICA
CARTA MILITAR DE PORTUGAL ESC. 1/ 25 000 S.C.X.
- OUTRAS REFERÊNCIAS
LIMITE DO CONCELHO
LIMITE DE FREGUESIA

PLANO DIRECTOR MUNICIPAL DE ABRANTES

Alteração da delimitação da REN do municipio de Abrantes

TR: 03/85	Março/2018	Esc.: 1/25.000

REV	DATA	RESP	DESCRIÇÃO

REVISÃO

CLIENTE

REN

PROJETO

LINHA DUPLA ABRANTES - ZONA DE ANADIA, A 400KV

green FUTURE

DESIGNAÇÃO

CARTA DE CONDICIONANTES - RESERVA ECOLÓGICA NACIONAL (PDM DE ABRANTES)

		ESCALAS	DESENHO Nº	FOLHA	REVISÃO
RESP.	Cristina Reis	1:20000	5.1	1/3	
CO-AUTOR	Bruno Machado				
DATA	Janeiro 2025		ficheiro: D05-1_W24006_001_REN_Abrantes.dwg		

Sistema de Referência: PT01, TM06 (Fuso 06)
Modelo Altimétrico de Referência: EGM08 (2012)
Sistema geológico de cartas de 1/ Janeiro (2012)

D:\LINHA TRANSLAVO\W24006_REN_Biodiversa\Desenho\Desenho\D05 - 1_W24006_001_REN_Abrantes.dwg

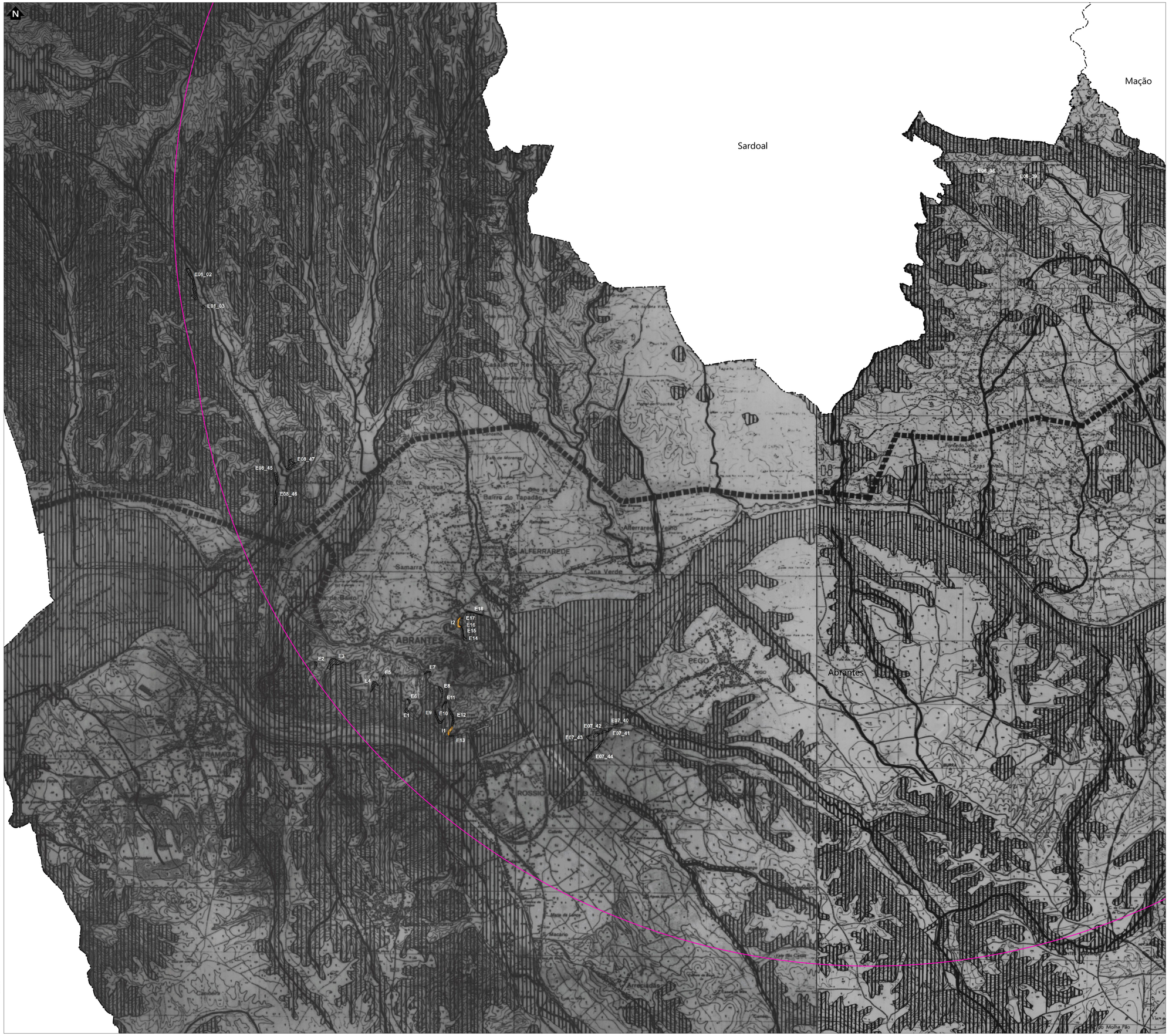

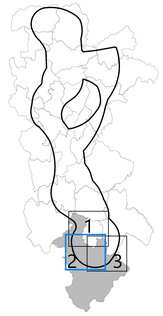

Simbologia

- Concelhos
- Área de estudo

LEGENDA

RESERVA ECOLÓGICA NACIONAL

IP 6

MINISTÉRIO DO AMBIENTE E DA TRANSIÇÃO ENERGÉTICA

DEPÓSITO Nº 03.14.01/REN/02/2018/37

EM 19NOV2018

territórios SNIT

EXCLUSÕES REN

Áreas Excluídas
E1 - Aviso n.º 8801/2015, de 5 de agosto, com Declaração de retificação n.º 702/2015, de 18 de agosto
E01-01 a E01-03; E03-04; E04-05 a E04-29; E05-34 a E05-37; E06-38 a E06-39; E07-40 a E07-44; E08-45 a E08-47; E12-48 a E12-51; E14-52; E16-53 a E16-55; E18-33; E19-30 a E19-32.
Aviso n.º 10924, de 2 de setembro:
C2 a C10

Áreas Incluídas
I1 e I2

- BASE CARTOGRÁFICA
CARTA MILITAR DE PORTUGAL ESC. 1/ 25 000 S.C.X
- OUTRAS REFERÊNCIAS
N.M. LIMITE DO CONCELHO
N.M. LIMITE DE FREGUESIA

PLANO DIRECTOR MUNICIPAL DE ABRANTES

Alteração da delimitação da REN do município de Abrantes

TR : 03/89	Março/2018	Esc: 1/25.000

REV	DATA	RESP	DESCRIÇÃO
			REVISÃO

CLIENTE

REN

PROJETO

LINHA DUPLA ABRANTES - ZONA DE ANADIA, A 400KV

green FUTURE

DESIGNAÇÃO

CARTA DE CONDICIONANTES - RESERVA ECOLÓGICA NACIONAL (PDM DE ABRANTES)

RESP	Cristina Reis	ESCALAS	DESENHO Nº	FOLHA	REVISÃO
CO-AUTOR	Bruno Machado	1:20000	5.1	2/3	
DATA	Janeiro 2025		FICHEIRO	D05-1_W24006_001_REN_Abrantes.dwg	

Sistema de Coordenadas: PTM, WGS84 datum, Elipsoide de referência GRS80
Sistema Altimétrico: Altitudes ortométricas - Cartas militares (DGT)

O:\DRM-TRABALHOS\W24006_REN_Abrantes\Abrantes\D05-1_W24006_001_REN_Abrantes.dwg

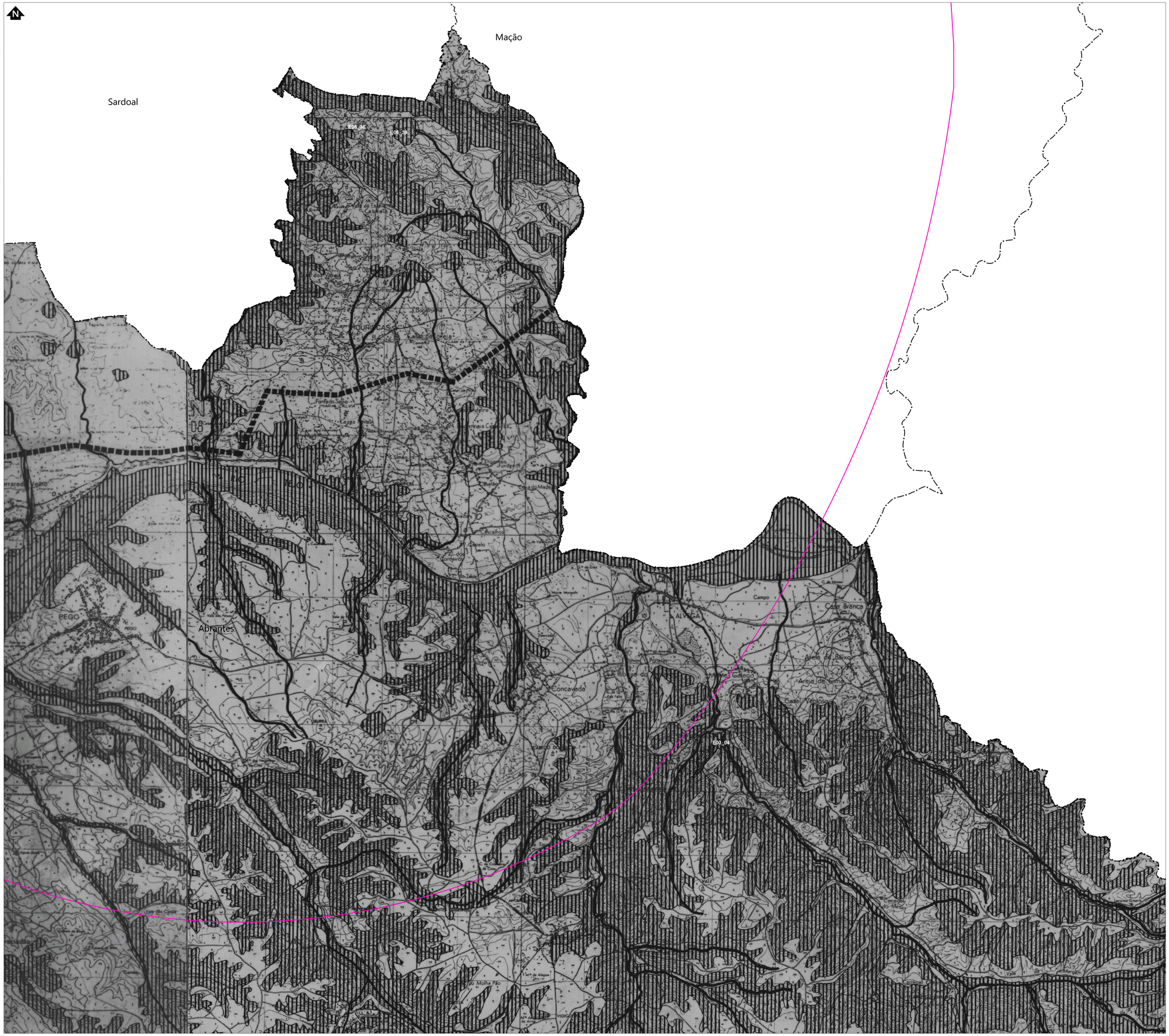
Mação
Sardoal
Abrantes
E06_38
E06_39
E03_04
ALVEGA
PEGO
Concavada
Casa Branca
Campo
Areia de Cima
Aleia de Baixo
Vale de Cavalos
Vale da Gaia
Vale de Alagoas
Vale de Abrantes
Vale do Molhe Pão
Vale Fetal
Vale Fundeiros
Vale Mourão
Vale Pereiro
Vale Terreiro
Vale Zarco
Vale Zebro
Vale Zorro
Vale Zurro
Vale Zurrarei
Vale Zurrarei Velho
Vale Zurrarei Novo
Vale Zurrarei Velho
Vale Zurrarei Novo
Vale Zurrarei Velho
Vale Zurrarei Novo