



Direção Regional de Cultura do Alentejo

DRCA 24/07*15 00347B

Exmo. Senhor
Dr. Alexandre Jorge Florêncio Caniço
Cordeiro Canha
Zephyros - Investigação, Conservação
e Restauro em Arqueologia, Lda.
Rua Manuel Mendes 39 r/c Dtº
3810-131 AVEIRO, Portugal

Sua referência	Sua comunicação	Ofício n.º	DRCALEN-S-2015/374490 (C.S:1034712)
		Data	22/07/2015
		Procº n.º	Ex-DRE/2015/07-11/65/PATA/5209 (C.S:135537)
		Cód.Manual	12.10.163

Assunto: PATA (Prospecção) - Pedido de Autorização de Trabalhos Arqueológicos para Prospecção para o Estudo de Impacte Ambiental do Circuito Hidráulico de Reguengos de respetivos Blocos de Rega, Reguengos de Monsaraz – Alexandre Jorge Florêncio Caniço Cordeiro Canha - Zephyros, Lda. Circuito Hidráulico de Reguengos de respetivos Blocos de Rega Évora, Reguengos de Monsaraz, Portel e Redondo

Requerente: Alexandre Jorge Florêncio Caniço Cordeiro Canha

No âmbito das competências e atribuições desta Direção Regional, informo V. Exas. que foram autorizados os trabalhos arqueológicos mencionados em epígrafe, de acordo com a legislação em vigor, Decreto-Lei n.º 270/99, de 15 de Julho, com as alterações que lhe foram introduzidas pelo Decreto-Lei n.º 287/2000, de 10 de Novembro, de acordo com despacho do Sr. Diretor-Geral da DGPC de 06/07/2015.

Com os melhores cumprimentos.

RP

A Diretora Regional de Cultura do Alentejo

Diretor de Serviços dos Bens Culturais

João Ochoa Pires

Ana Paula Amendoeira

Ficha de Sítio

N.º de Inventário Topónimo Nº Ref.

Coordenadas X Y Gauss Lx IGEoE Unidade de Projecto

Distrito Concelho Freguesia

Categoria Subcategoria Tipologia Foto

Cronologia Espólio

Contexto Geomorfológico Inserção na Paisagem

Coberto Vegetal Uso do solo Conservação

Ameaças Proprietários

Estatuto legal ZEP Sim Não Dec. Lei

Autenticidade Integridade Sensibilidade Importância

Valor Cultural Muito Elevado (5) Elevado (4) Médio (3) Baixo (2) Negligenciável (1) Indeterminado

Breve Descrição

Segundo Projecto MegaGeo poderá existir no local indícios de uma anta.
No local apontado encontra-se um monte com algumas partes em construção. no local não se identificou qualquer indício de monumento megalítico

Fiabilidade da Observação Boa Razoável Insuficiente Observações

Arqueólogo Responsável

Fonte de Informação

Relação com as Unidades de Projecto

Designação da infra estrutura impactante

Posição relativamente à infraestrutur impactante

Avaliação de Impactes

<p>Acção principal que induz impacte</p> <div style="border: 1px solid black; padding: 2px;">Mobilização de terras e outras acções com potencial impacte no solo (deslocação de maquinaria pesada zonas de depósito, estaleiros, etc.)</div>	<input type="radio"/> Sim <input checked="" type="radio"/> Não <input type="radio"/> N/D	Fase <input type="text"/>	Sentido <input type="text"/>	Duração <input type="text"/>	Significado <input type="text"/>
<p>Acção secundária que induz impacte</p> <div style="border: 1px solid black; padding: 2px;">Utilização agrícola da área de regadio</div>	<input type="radio"/> Sim <input checked="" type="radio"/> Não <input type="radio"/> N/D	Incidência <input type="text"/>	Probabilidade <input type="text"/>	Magnitude <input type="text"/>	
		Reversibilidade <input type="text"/>	Mitigação do Impacte <input type="text"/>		

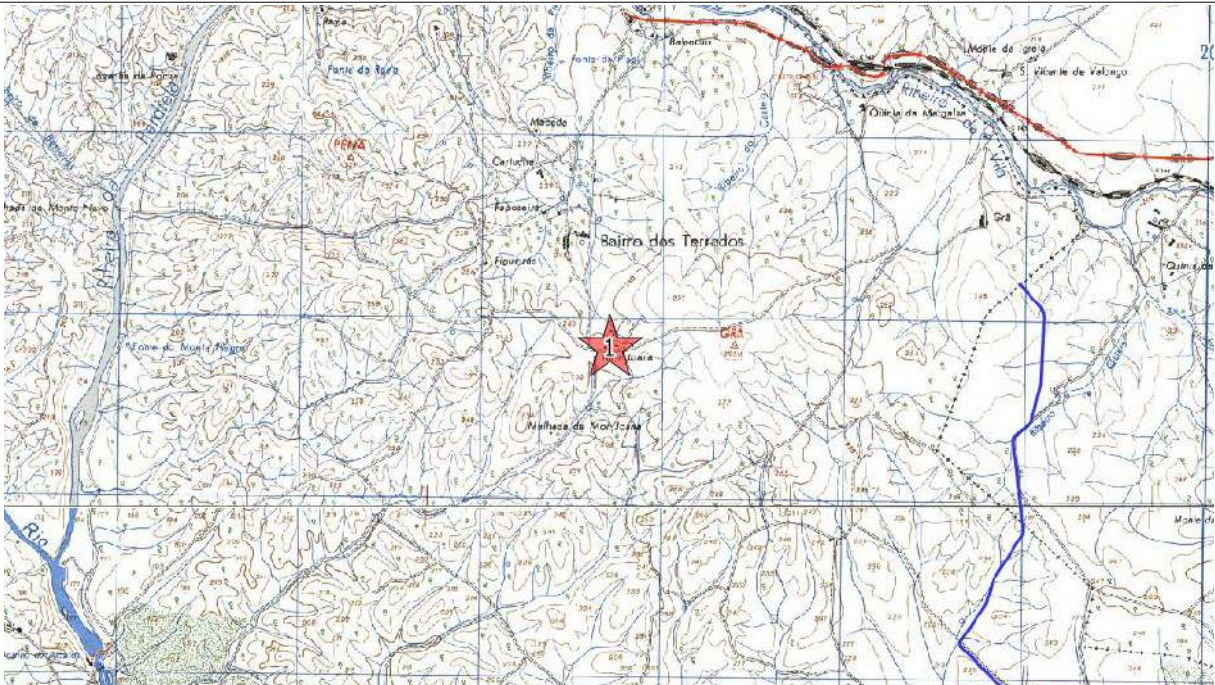
Medidas de Minimização

<p>Acção que induz impacte</p> <div style="border: 1px solid black; padding: 2px;">Mobilização de terras e outras acções com potencial impacte no solo (deslocação de maquinaria pesada zonas de depósito, estaleiros, etc.)</div> <div style="border: 1px solid black; padding: 2px; margin-top: 5px;">Utilização agrícola da área de regadio</div>	<p>Medidas</p> <div style="border: 1px solid black; padding: 2px; margin-top: 5px;">Não se propõem medidas de minimização</div> <div style="border: 1px solid black; padding: 2px; margin-top: 5px;">Não se propõem medidas de minimização</div>
--	--


N.º de Inventário

Topónimo

Nº Ref.



Ext. da CMP esc. 1:25000



Ortofotografia esc. 1:2500 (origem Bing Aerial)

Ficha de Sítio

N.º de Inventário Topónimo Nº Ref.

Coordenadas X Y Gauss Lx IGEoE Unidade de Projecto

Distrito Concelho Freguesia

Categoria Subcategoria Tipologia Foto

Cronologia Espólio

Contexto Geomorfológico Inserção na Paisagem

Coberto Vegetal Uso do solo Conservação

Ameaças Proprietários

Estatuto legal ZEP Sim Não Dec. Lei

Autenticidade Integridade Sensibilidade Importância

Valor Cultural Muito Elevado (5) Elevado (4) Médio (3) Baixo (2) Negligenciável (1) Indeterminado

Breve Descrição

Segundo descrição da base de dados Endovélico "Cerâmica de fabrico manual (bordos espessados e almendrados), cerâmica de revestimento; pedra polida; percutores"
Aquando dos trabalhos de realocização verificou-se que o solo se encontrava ocupado por seara adulta, sendo a visibilidade nula e por conseguinte não foi possível realocar o sítio.
A área envolvente apresenta-se parcialmente lavrada, mas aí não se observou qualquer vestígios arqueológico.

Fiabilidade da Observação Boa Razoável Insuficiente Observações

Arqueólogo Responsável

Fonte de Informação

Relação com as Unidades de Projecto

Designação da infra estrutura impactante

Posição relativamente à infraestruturas impactante

Avaliação de Impactes

Acção principal que induz impacte Sim Não N/D Fase Sentido Duração Significado

Mobilização de terras e outras acções com potencial impacte no solo (deslocação de maquinaria pesada zonas de depósito, estaleiros, etc.)

Incidência Probabilidade Magnitude

Reversibilidade Mitigação do Impacte

Acção secundária que induz impacte Sim Não N/D Fase Sentido Duração Significado

Utilização agrícola da área de regadio

Incidência Probabilidade Magnitude

Reversibilidade Mitigação do Impacte

Medidas de Minimização

Acção que induz impacte Sim Não N/D Medidas

Mobilização de terras e outras acções com potencial impacte no solo (deslocação de maquinaria pesada zonas de depósito, estaleiros, etc.)

Utilização agrícola da área de regadio

N.º de Inventário

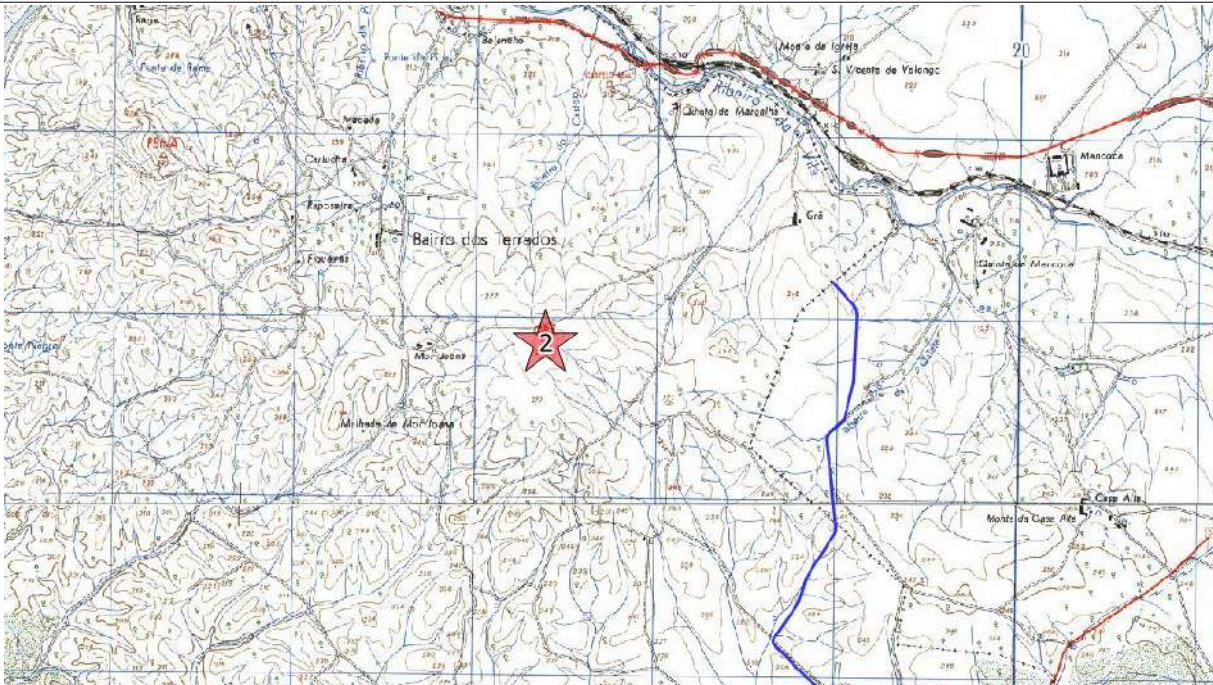
2

Topónimo

Grã 1

Nº Ref.

030617S



Ext. da CMP esc. 1:25000



Ortofotografia esc. 1:2500 (origem Bing Aerial)

Ficha de Sítio

N.º de Inventário	<input type="text" value="3"/>	Topónimo	<input type="text" value="Casa Alta"/>	Nº Ref.	<input type="text" value="030617T"/>			
Coordenadas X	<input type="text" value="242497"/>	Y	<input type="text" value="171113"/>	Gauss Lx IGEoE	CMP	<input type="text" value="461"/>	Unidade de Projecto	<input type="text" value="No limite do Bloco de Regadio"/>
Distrito	<input type="text" value="Évora"/>	Concelho	<input type="text" value="Redondo"/>	Freguesia	<input type="text" value="N. Sra. de Machete"/>			
Categoria	<input type="text" value="Arqueológico"/>	Subcategoria	<input type="text"/>	Tipologia	<input type="text" value="Habitat"/>	Foto	<input type="text" value="5-6"/>	
Cronologia	<input type="text" value="Calcolítico"/>	Espólio	<input type="text"/>					
Contexto Geomorfológico	<input type="text" value="Planície"/>	<input type="text" value="Quartzitos"/>	Inserção na Paisagem	<input type="text" value="Invisível"/>				
Coberto Vegetal	<input type="text" value="Vinha"/>	Uso do solo	<input type="text" value="Agrícola"/>	Conservação	<input type="text" value="Não determinada"/>			
Ameaças	<input type="text" value="Agricultura"/>	Proprietários	<input type="text"/>					
Estatuto legal	<input type="text" value="INV - Inventariado"/>	ZEP	<input type="radio"/> Sim <input checked="" type="radio"/> Não	Dec. Lei	<input type="text"/>			
Autenticidade	<input type="text" value="Desconhecida"/>	Integridade	<input type="text" value="Desconhecida"/>	Sensibilidade	<input type="text" value="Desconhecida"/>	Importância	<input type="text" value="Desconhecida"/>	
Valor Cultural	<input type="radio"/> Muito Elevado (5) <input type="radio"/> Elevado (4) <input type="radio"/> Médio (3) <input type="radio"/> Baixo (2) <input type="radio"/> Negligenciável (1) <input checked="" type="radio"/> Indeterminado							

Breve Descrição

Segundo descrição da base de dados Endovélico "Possível habitat de cronologia romana, situado no topo de uma elevação. No local foi identificada cerâmica de construção e comum e blocos de pedra aparelhados."
Nos trabalhos de realocização não identificou qualquer vestígio arqueológico no local.

Fiabilidade da Observação	<input type="radio"/> Boa <input type="radio"/> Razoável <input checked="" type="radio"/> Insuficiente	Observações	<input type="text" value="Não realocado"/>
Arqueólogo Responsável	<input type="text" value="Alexandre Canha & Fernando Robles Henriques"/>		
Fonte de Informação	<input type="text" value="Endovélico; PDM Évora"/>		

Relação com as Unidades de Projecto

Designação da infra estrutura impactante	<input type="text" value="Área de Regadio"/>
Posição relativamente à infraestruturas impactante	<input type="text" value="No limite da Área de Regadio"/>

Avaliação de Impactes

Acção principal que induz impacte	<input type="radio"/> Sim <input checked="" type="radio"/> Não <input type="radio"/> N/D	Fase	<input type="text"/>	Sentido	<input type="text"/>	Duração	<input type="text"/>	Significado	<input type="text"/>
Mobilização de terras e outras acções com potencial impacte no solo (deslocação de maquinaria pesada zonas de depósito, estaleiros, etc.)		Incidência	<input type="text"/>	Probabilidade	<input type="text"/>	Magnitude	<input type="text"/>		
		Reversibilidade	<input type="text"/>	Mitigação do Impacte	<input type="text"/>				
Acção secundária que induz impacte	<input type="radio"/> Sim <input type="radio"/> Não <input checked="" type="radio"/> N/D	Fase	<input type="text" value="Exploração"/>	Sentido	<input type="text" value="Indeterminado"/>	Duração	<input type="text" value="Indeterminado"/>	Significado	<input type="text" value="Indeterminado"/>
Utilização agrícola da área de regadio		Incidência	<input type="text" value="Não determinada"/>	Probabilidade	<input type="text" value="Indeterminada"/>	Magnitude	<input type="text" value="Indeterminada"/>		
		Reversibilidade	<input type="text" value="Não determinada"/>	Mitigação do Impacte	<input type="text" value="Não determinada"/>				

Medidas de Minimização

Acção que induz impacte	Medidas
Mobilização de terras e outras acções com potencial impacte no solo (deslocação de maquinaria pesada zonas de depósito, estaleiros, etc.)	<input type="text" value="Não se propõem medidas de minimização"/>
Utilização agrícola da área de regadio	<input type="text" value="Medidas de minimização a definir caso a exploração agrícola implique impactes no solo. Notificação do proprietário do terreno sobre a existência do sítio arqueológico"/>

N.º de Inventário

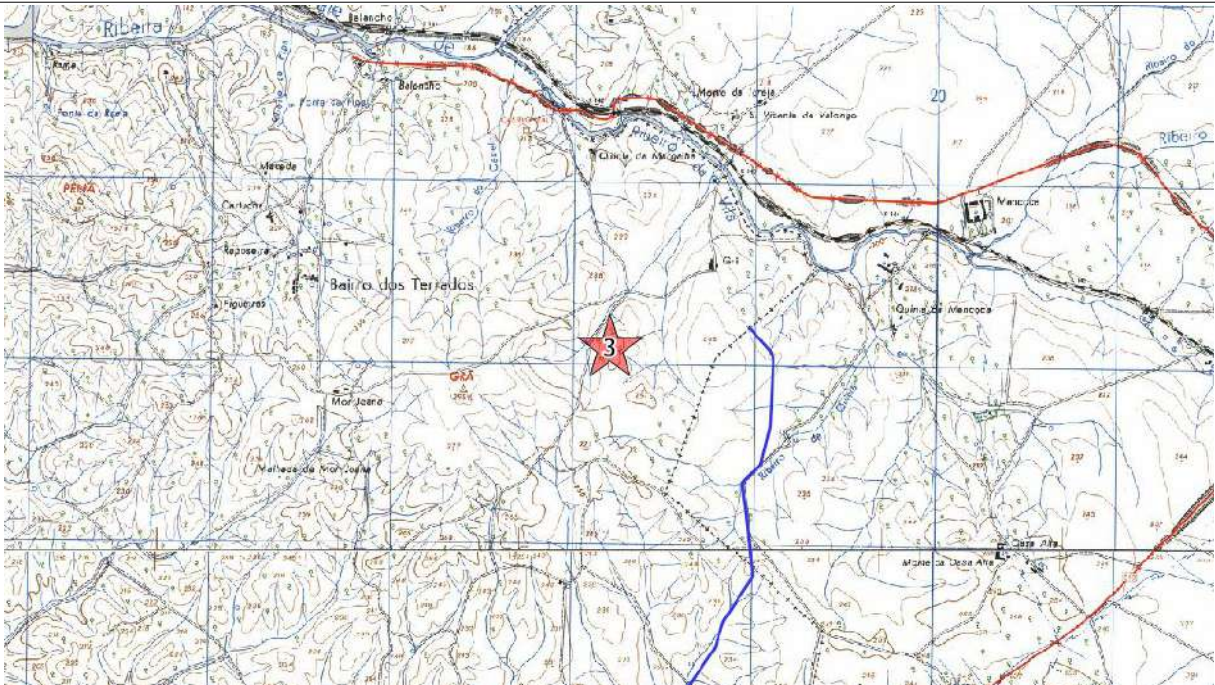
3

Topónimo


Casa Alta

Nº Ref.

030617T



Ext. da CMP esc. 1:25000



Ortofotografia esc. 1:2500 (origem Bing Aerial)

Ficha de Sítio

N.º de Inventário Topónimo Nº Ref.

Coordenadas X Y Gauss Lx IGEoE Unidade de Projecto

Distrito Concelho Freguesia

Categoria Subcategoria Tipologia Foto

Cronologia Espólio

Contexto Geomorfológico Inserção na Paisagem

Coberto Vegetal Uso do solo Conservação

Ameaças Proprietários

Estatuto legal ZEP Dec. Lei

Autenticidade Integridade Sensibilidade Importância

Valor Cultural

Breve Descrição

Segundo Projecto MegaGeo poderá existir no local indícios de uma anta. Foi identificado um monólito de granito de forma paralelepípedica, cravado no solo, consistente com os restos de um eventual monumento megalítico, mas que não é possível confirmar

Fiabilidade da Observação Observações

Arqueólogo Responsável

Fonte de Informação

Relação com as Unidades de Projecto

Designação da infra estrutura impactante

Posição relativamente à infraestruturas impactante

Avaliação de Impactes

Acção principal que induz impacte	Ocorrência de Impacte	Fase	Sentido	Duração	Significado
Mobilização de terras e outras acções com potencial impacte no solo (deslocação de maquinaria pesada zonas de depósito, estaleiros, etc.)	<input type="radio" value="Sim"/> <input checked="" type="radio" value="Não"/> <input type="radio" value="N/D"/>	<input type="text"/>	<input type="text"/>	<input type="text"/>	<input type="text"/>
		Incidência	Probabilidade	Magnitude	
		<input type="text"/>	<input type="text"/>	<input type="text"/>	
		Reversibilidade	Mitigação do Impacte		
		<input type="text"/>	<input type="text"/>		
Acção secundária que induz impacte	Ocorrência de Impacte	Fase	Sentido	Duração	Significado
Utilização agrícola da área de regadio	<input type="radio" value="Sim"/> <input type="radio" value="Não"/> <input checked="" type="radio" value="N/D"/>	Exploração	Indeterminado	Indeterminado	Indeterminado
		Incidência	Probabilidade	Magnitude	
		<input type="text" value="Não determinada"/>	<input type="text" value="Indeterminada"/>	<input type="text" value="Indeterminada"/>	
		Reversibilidade	Mitigação do Impacte		
		<input type="text" value="Não determinada"/>	<input type="text" value="Não determinada"/>		

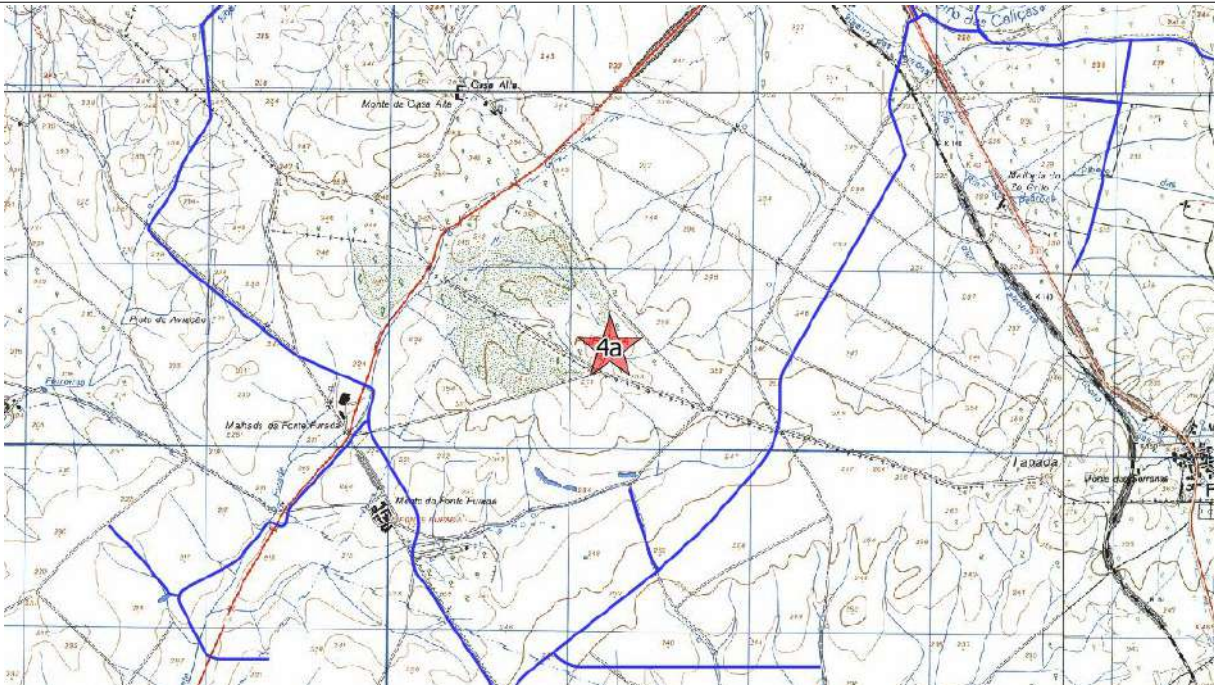
Medidas de Minimização

Acção que induz impacte	Medidas
Mobilização de terras e outras acções com potencial impacte no solo (deslocação de maquinaria pesada zonas de depósito, estaleiros, etc.)	<input type="text" value="Não se propõem medidas de minimização"/>
Utilização agrícola da área de regadio	<input type="text" value="Conservação (salvaguarda) caso venha a ser identificado na fase de construção ou exploração"/>

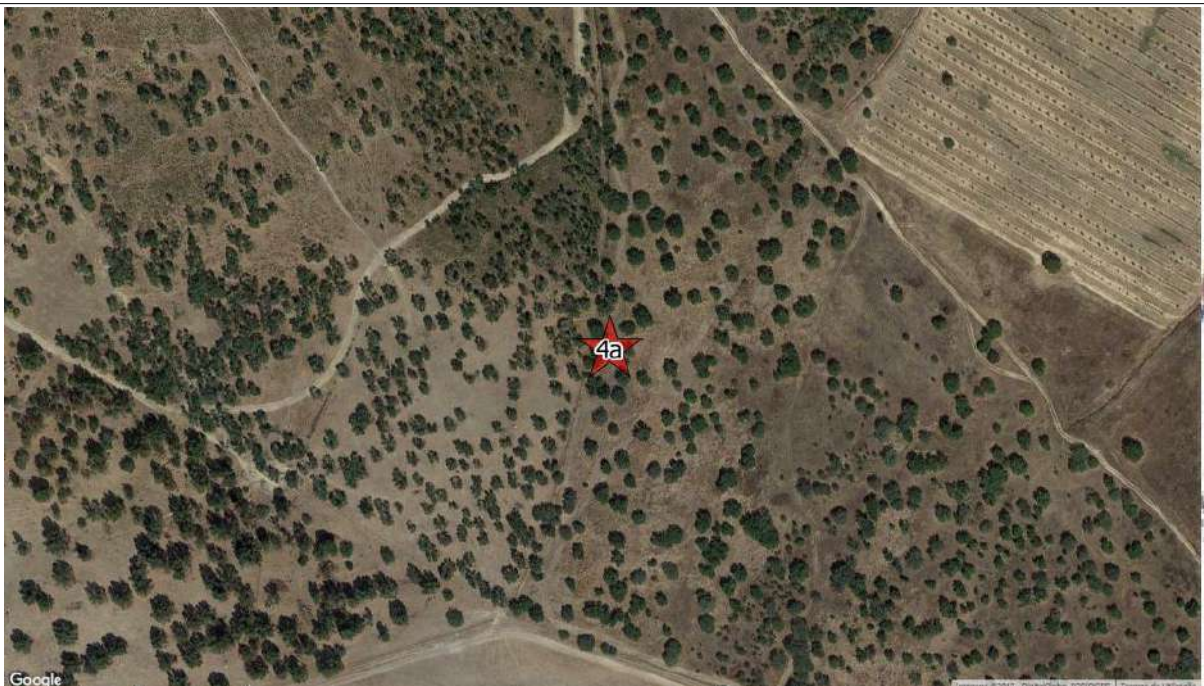
N.º de Inventário

Topónimo

Nº Ref.



Ext. da CMP esc. 1:25000



Ortofotografia esc. 1:2500 (origem Bing Aerial)

Ficha de Sítio

N.º de Inventário Topónimo Nº Ref.

Coordenadas X Y Gauss Lx IGEoE Unidade de Projecto

Distrito Concelho Freguesia

Categoria Subcategoria Tipologia Foto

Cronologia Espólio

Contexto Geomorfológico Inserção na Paisagem

Coberto Vegetal Uso do solo Conservação

Ameaças Proprietários

Estatuto legal ZEP Dec. Lei

Autenticidade Integridade Sensibilidade Importância

Valor Cultural

Breve Descrição

Foi identificado um monólito de granito de tendência alongada, cravado no solo, localizado na cerca que delimita a divisão dos concelhos. Não é possível determinar se se trata ou não de restos de um monumento megalítico

Fiabilidade da Observação Observações

Arqueólogo Responsável

Fonte de Informação

Relação com as Unidades de Projecto

Designação da infra estrutura impactante

Posição relativamente à infraestruturas impactante

Avaliação de Impactes

Acção principal que induz impacte	Ocorrência de Impacte	Fase	Sentido	Duração	Significado
Mobilização de terras e outras acções com potencial impacte no solo (deslocação de maquinaria pesada zonas de depósito, estaleiros, etc.)	<input type="radio" value="Sim"/> <input checked="" type="radio" value="Não"/> <input type="radio" value="N/D"/>	<input type="text"/>	<input type="text"/>	<input type="text"/>	<input type="text"/>
		Incidência	Probabilidade	Magnitude	
		Reversibilidade	Mitigação do Impacte		
Acção secundária que induz impacte	Ocorrência de Impacte	Fase	Sentido	Duração	Significado
Utilização agrícola da área de regadio	<input type="radio" value="Sim"/> <input type="radio" value="Não"/> <input checked="" type="radio" value="N/D"/>	Exploração	Indeterminado	Indeterminado	Indeterminado
		Incidência	Probabilidade	Magnitude	
		Reversibilidade	Mitigação do Impacte		

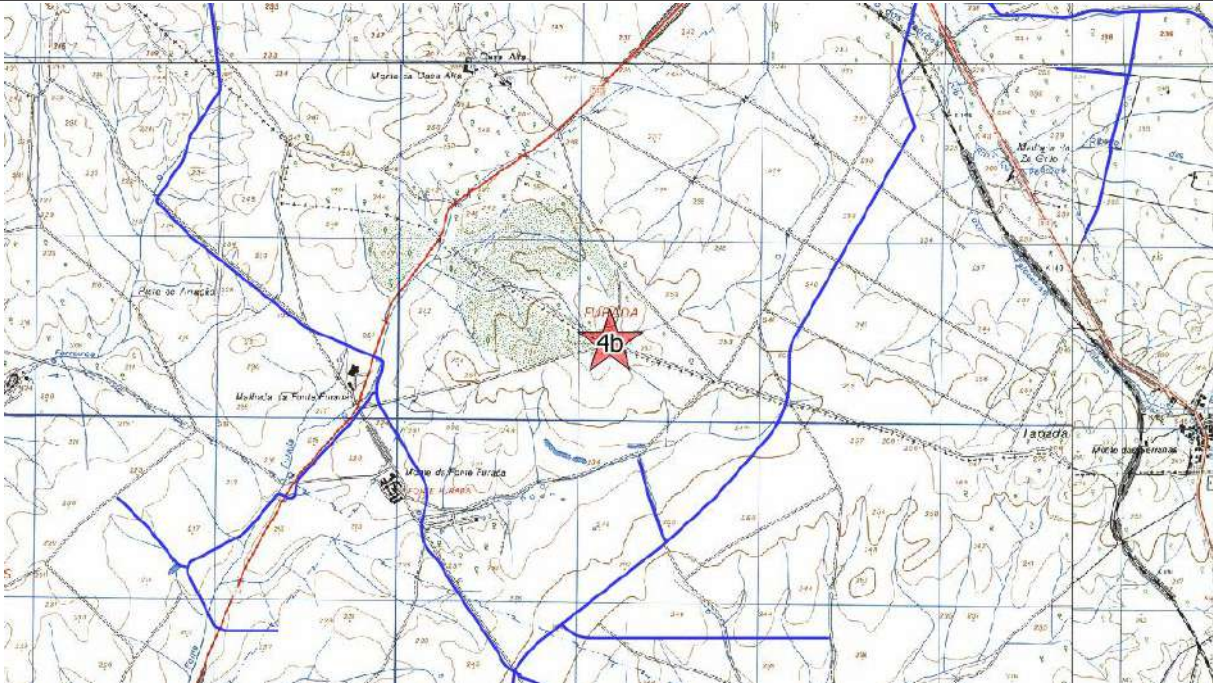
Medidas de Minimização

Acção que induz impacte	Medidas
Mobilização de terras e outras acções com potencial impacte no solo (deslocação de maquinaria pesada zonas de depósito, estaleiros, etc.)	Não se propõem medidas de minimização
Utilização agrícola da área de regadio	Conservação (salvaguarda) caso venha a ser identificado na fase de construção ou exploração


N.º de Inventário

Topónimo

Nº Ref.



Ext. da CMP esc. 1:25000



Ortofotografia esc. 1:2500 (origem Bing Aerial)

Ficha de Sítio

N.º de Inventário Topónimo Nº Ref.

Coordenadas X Y Gauss Lx IGEoE Unidade de Projecto

Distrito Concelho Freguesia

Categoria Subcategoria Tipologia Foto

Cronologia Espólio

Contexto Geomorfológico Inserção na Paisagem

Coberto Vegetal Uso do solo Conservação

Ameaças Proprietários

Estatuto legal ZEP Sim Não Dec. Lei

Autenticidade Integridade Sensibilidade Importância

Valor Cultural Muito Elevado (5) Elevado (4) Médio (3) Baixo (2) Negligenciável (1) Indeterminado

Breve Descrição

Segundo descrição do Endovélico "Cerâmica de fabrico manual; barro de cabanas; pedra polida. PDM de Évora "
No decorrer dos trabalhos de realocização não se identificou qualquer vestígio arqueológico na área indicada

Fiabilidade da Observação Boa Razoável Insuficiente Observações

Arqueólogo Responsável

Não realocizado

Fonte de Informação

Relação com as Unidades de Projecto

Designação da infra estrutura impactante

Posição relativamente à infraestrutur impactante

Avaliação de Impactes

Acção principal que induz impacte

Mobilização de terras e outras acções com potencial impacte no solo (deslocação de maquinaria pesada zonas de depósito, estaleiros, etc.)

Ocorrência de Impacte
 Sim
 Não
 N/D

Fase Sentido Duração Significado

Incidência Probabilidade Magnitude

Reversibilidade Mitigação do Impacte

Acção secundária que induz impacte

Utilização agrícola da área de regadio

Ocorrência de Impacte
 Sim
 Não
 N/D

Fase Sentido Duração Significado

Incidência Probabilidade Magnitude

Reversibilidade Mitigação do Impacte

Medidas de Minimização

Acção que induz impacte

Mobilização de terras e outras acções com potencial impacte no solo (deslocação de maquinaria pesada zonas de depósito, estaleiros, etc.)

Utilização agrícola da área de regadio

Medidas

Não se propõem medidas de minimização

Medidas de minimização a definir caso a exploração agrícola implique impactes no solo. Notificação do proprietário do terreno sobre a existência do sítio arqueológico

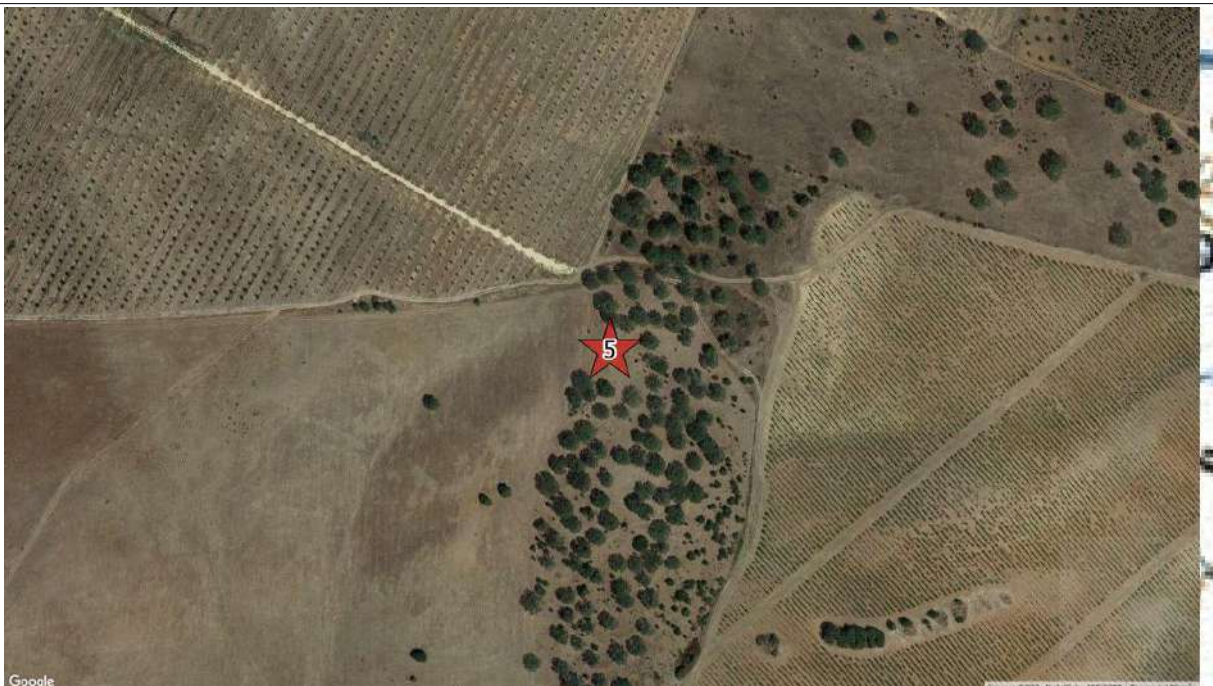
N.º de Inventário

Topónimo

Nº Ref.



Ext. da CMP esc. 1:25000



Ortofotografia esc. 1:2500 (origem Bing Aerial)

Ficha de Sítio

N.º de Inventário Topónimo Nº Ref.

Coordenadas X Y Gauss Lx IGEoE Unidade de Projecto

Distrito Concelho Freguesia

Categoria Subcategoria Tipologia Foto

Cronologia Espólio

Contexto Geomorfológico Inserção na Paisagem

Coberto Vegetal Uso do solo Conservação

Ameaças Proprietários

Estatuto legal ZEP Sim Não Dec. Lei

Autenticidade Integridade Sensibilidade Importância

Valor Cultural Muito Elevado (5) Elevado (4) Médio (3) Baixo (2) Negligenciável (1) Indeterminado

Breve Descrição

É apontado no local a existência de uma anta. Nos trabalhos de prospecção não foi possível relocar esta estrutura. Poderá tratar-se de um erro de localização ou então esta ter sido destruída.

Fiabilidade da Observação Boa Razoável Insuficiente Observações

Arqueólogo Responsável

Fonte de Informação

Relação com as Unidades de Projecto

Designação da infra estrutura impactante

Posição relativamente à infra-estrutura impactante

Avaliação de Impactes

Acção principal que induz impacte Fase Sentido Duração Significado

Ocorrência de Impacte
 Sim
 Não
 N/D

Incidência Probabilidade Magnitude

Reversibilidade Mitigação do Impacte

Acção secundária que induz impacte Fase Sentido Duração Significado

Ocorrência de Impacte
 Sim
 Não
 N/D

Incidência Probabilidade Magnitude

Reversibilidade Mitigação do Impacte

Medidas de Minimização

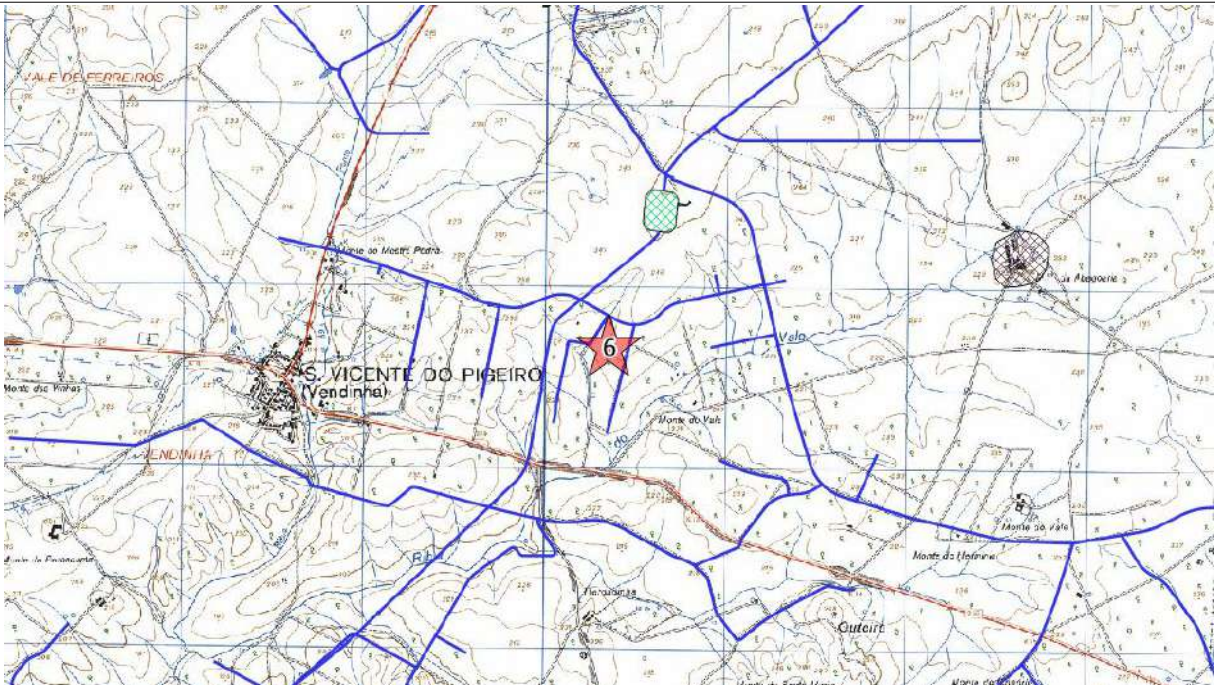
Acção que induz impacte

Medidas

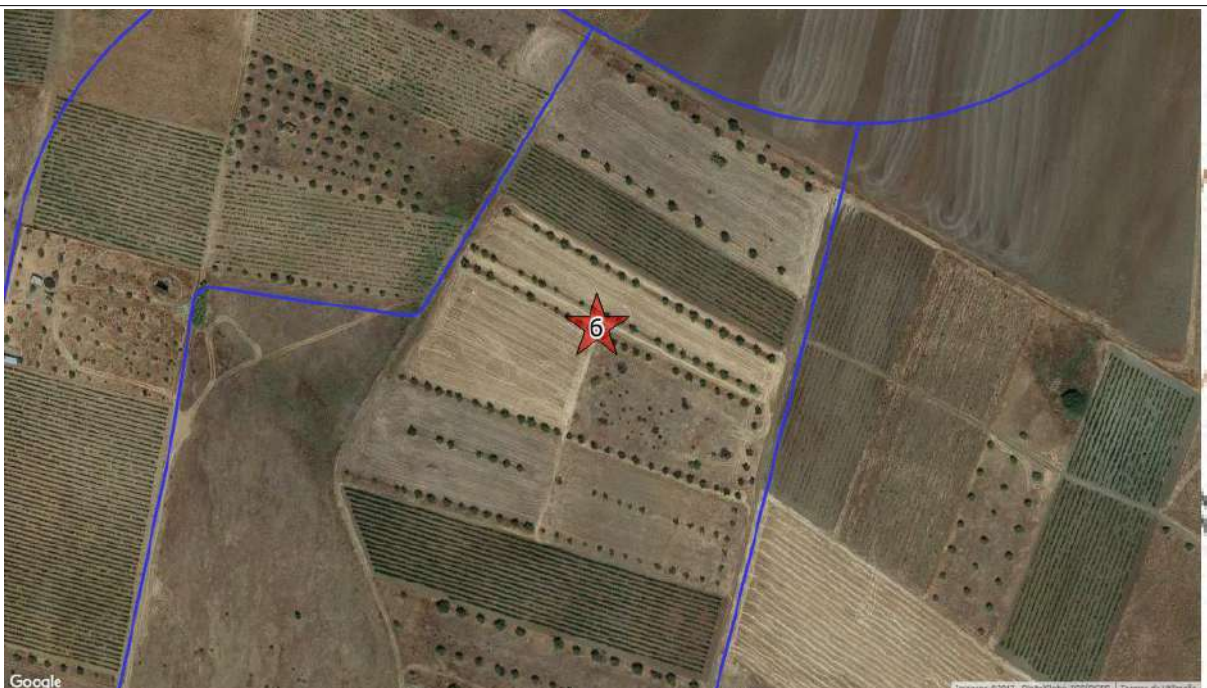
N.º de Inventário

Topónimo

Nº Ref.



Ext. da CMP esc. 1:25000



Ortofotografia esc. 1:2500 (origem Bing Aerial)

Ficha de Sítio

N.º de Inventário Topónimo Nº Ref.

Coordenadas X Y Gauss Lx IGEoE CMP Unidade de Projecto

Distrito Concelho Freguesia

Categoria Subcategoria Tipologia Foto

Cronologia Espólio

Contexto Geomorfológico Inserção na Paisagem

Coberto Vegetal Uso do solo Conservação

Ameaças Proprietários

Estatuto legal ZEP Sim Não Dec. Lei

Autenticidade Integridade Sensibilidade Importância

Valor Cultural Muito Elevado (5) Elevado (4) Médio (3) Baixo (2) Negligenciável (1) Indeterminado

Breve Descrição

É apontado no local a existência de uma anta. Nos trabalhos de prospecção não foi possível relocar esta estrutura. Poderá tratar-se de um erro de localização ou então esta ter sido destruída.

Fiabilidade da Observação Boa Razoável Insuficiente Observações

Arqueólogo Responsável

Fonte de Informação

Relação com as Unidades de Projecto

Designação da infra estrutura impactante

Posição relativamente à infra-estrutura impactante

Avaliação de Impactes

Acção principal que induz impacte Ocorrência de Impacte Sim Não N/D

Fase Sentido Duração Significado

Incidência Probabilidade Magnitude

Reversibilidade Mitigação do Impacte

Acção secundária que induz impacte Ocorrência de Impacte Sim Não N/D

Fase Sentido Duração Significado

Incidência Probabilidade Magnitude

Reversibilidade Mitigação do Impacte

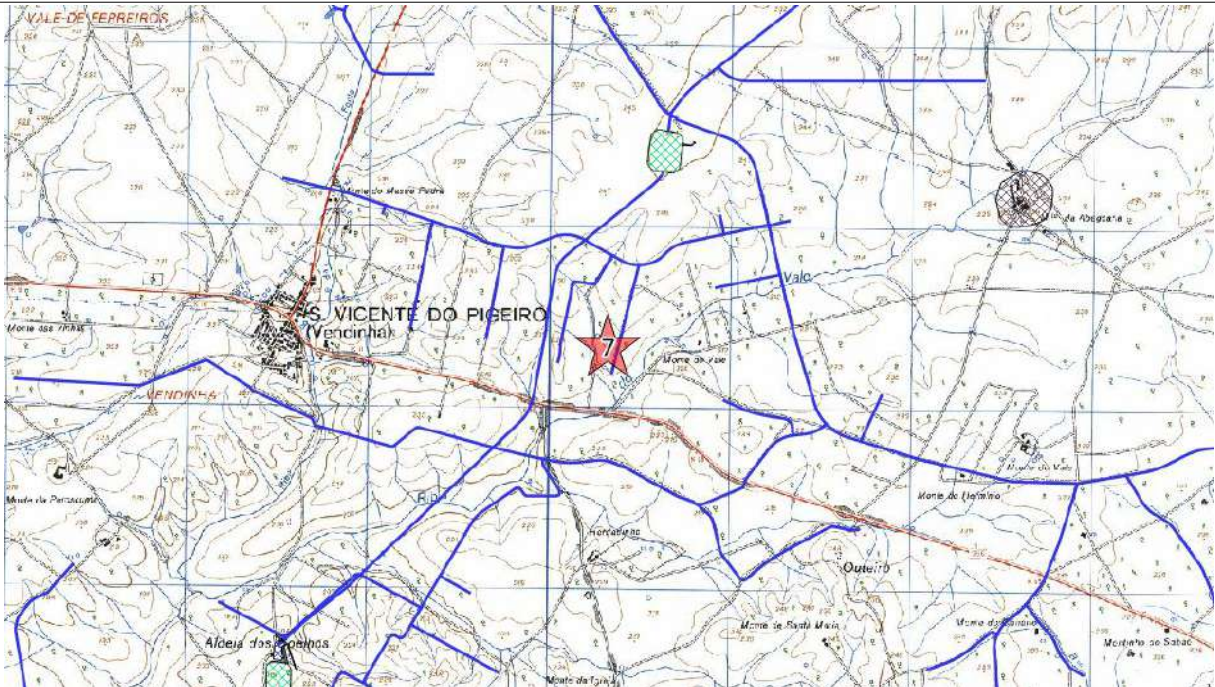
Medidas de Minimização

Acção que induz impacte Medidas

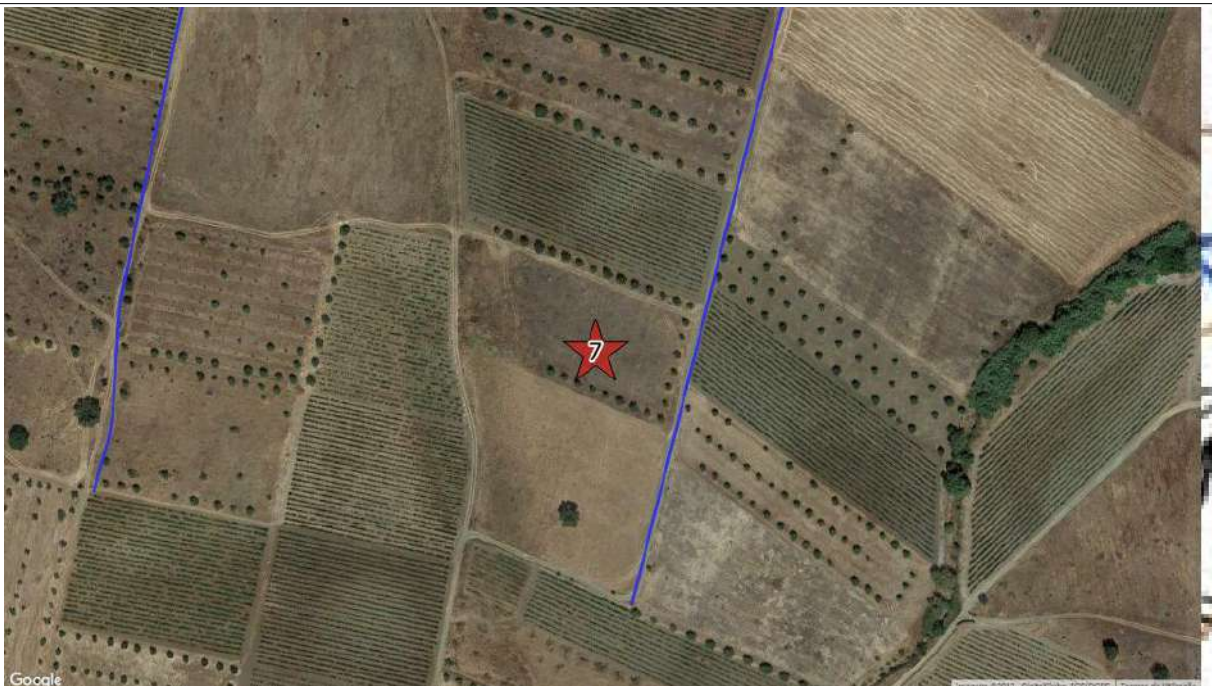
N.º de Inventário

Topónimo

Nº Ref.



Ext. da CMP esc. 1:25000



Ortofotografia esc. 1:2500 (origem Bing Aerial)

Ficha de Sítio

N.º de Inventário	<input type="text" value="08"/>	Topónimo	<input type="text" value="Herdadinha 1"/>	Nº Ref.	<input type="text" value="080615A3"/>
Coordenadas X	<input type="text" value="244200"/>	Y	<input type="text" value="165000"/>	Gauss Lx IGEoE	CMP <input type="text" value="472"/>
Unidade de Projecto	<input type="text" value="Bloco de Regadio Conduta Adutora"/>				
Distrito	<input type="text" value="Évora"/>	Concelho	<input type="text" value="Évora"/>	Freguesia	<input type="text" value="São Vicente do Pigeiro"/>
Categoria	<input type="text" value="Arqueológico"/>	Subcategoria	<input type="text"/>	Tipologia	<input type="text" value="Necrópole"/>
Foto	<input type="text" value="12"/>				
Cronologia	<input type="text" value="Idade do Bronze"/>	Espólio	<input type="text"/>		
Contexto Geomorfológico	<input type="text" value="Planície"/>	<input type="text" value="Quartzitos"/>	Inserção na Paisagem	<input type="text" value="Invisível"/>	
Coberto Vegetal	<input type="text" value="Pasto"/>	Uso do solo	<input type="text" value="Agrícola"/>	Conservação	<input type="text" value="Não determinada"/>
Ameaças	<input type="text" value="Não determinadas"/>	Proprietários	<input type="text"/>		
Estatuto legal	<input type="text" value="INV - Inventariado"/>	ZEP	<input type="radio"/> Sim <input checked="" type="radio"/> Não	Dec. Lei	<input type="text"/>
Autenticidade	<input type="text" value="Desconhecida"/>	Integridade	<input type="text" value="Desconhecida"/>	Sensibilidade	<input type="text" value="Desconhecida"/>
Importância	<input type="text" value="Desconhecida"/>				
Valor Cultural	<input type="radio"/> Muito Elevado (5) <input type="radio"/> Elevado (4) <input type="radio"/> Médio (3) <input type="radio"/> Baixo (2) <input type="radio"/> Negligenciável (1) <input checked="" type="radio"/> Indeterminado				

Breve Descrição

Segundo descrição do Endovélico "Informação de trabalhador agrícola, residente na Vendinha, que terão aparecido sepulturas de lajes de xisto ao alto, quando se procedia a trabalhos agrícolas neste local, identificadas como sepulturas uma vez que no interior terão aparecido restos de ossos e pequenas "tijelas" de barro negro com o interior preenchido com "terra preta". Nos trabalhos de realocização não se observou qualquer indicio deste sítio arqueológico.

Fiabilidade da Observação	<input checked="" type="radio"/> Boa <input type="radio"/> Razoável <input type="radio"/> Insuficiente	Observações	<input type="text" value="CNS 14563 Não relocalizado"/>
Arqueólogo Responsável	<input type="text" value="André Pereira & Henrique Matias"/>		
Fonte de Informação	<input type="text" value="Endovelico"/>		

Relação com as Unidades de Projecto

Designação da infra estrutura impactante	<input type="text" value="Área de Regadio e Conduta Adutora"/>
Posição relativamente à infraestruturas impactante	<input type="text" value="Na área de regadio. A cerca de 65m da conduta adutora"/>

Avaliação de Impactes

Acção principal que induz impacte	Ocorrência de Impacte	Fase	Sentido	Duração	Significado
Mobilização de terras e outras acções com potencial impacte no solo (deslocação de maquinaria pesada zonas de depósito, estaleiros, etc.)	<input type="radio"/> Sim <input type="radio"/> Não <input checked="" type="radio"/> N/D	<input type="text" value="Construção"/>	<input type="text" value="Indeterminado"/>	<input type="text" value="Indeterminado"/>	<input type="text" value="Indeterminado"/>
		Incidência	<input type="text" value="Não determinada"/>	Probabilidade	<input type="text" value="Indeterminada"/>
		Magnitude	<input type="text" value="Indeterminada"/>		
		Reversibilidade	<input type="text" value="Não determinada"/>		
		Mitigação do Impacte	<input type="text" value="Não determinada"/>		
Acção secundária que induz impacte	Ocorrência de Impacte	Fase	Sentido	Duração	Significado
Utilização agrícola da área de regadio	<input type="radio"/> Sim <input type="radio"/> Não <input checked="" type="radio"/> N/D	<input type="text" value="Exploração"/>	<input type="text" value="Indeterminado"/>	<input type="text" value="Indeterminado"/>	<input type="text" value="Indeterminado"/>
		Incidência	<input type="text" value="Não determinada"/>	Probabilidade	<input type="text" value="Indeterminada"/>
		Magnitude	<input type="text" value="Indeterminada"/>		
		Reversibilidade	<input type="text" value="Não determinada"/>		
		Mitigação do Impacte	<input type="text" value="Não determinada"/>		

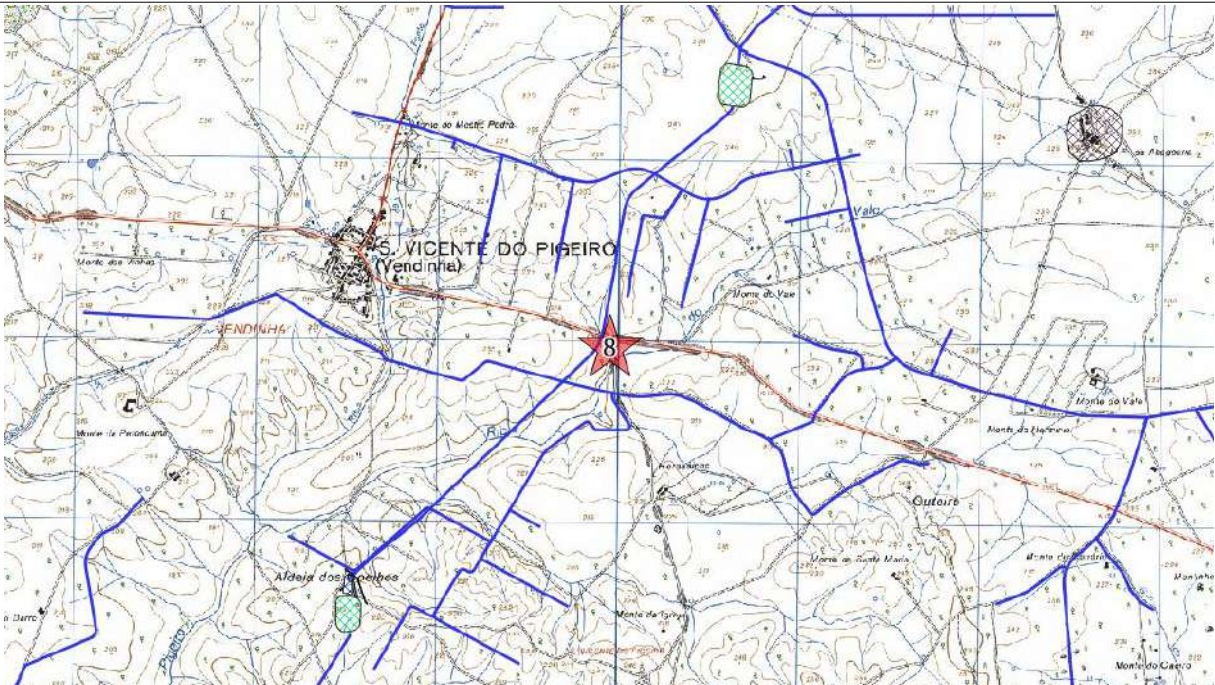
Medidas de Minimização

Acção que induz impacte	Medidas
Mobilização de terras e outras acções com potencial impacte no solo (deslocação de maquinaria pesada zonas de depósito, estaleiros, etc.)	Acompanhamento. Os trabalhos com impacte no solo numa envolvente de 50m para cada um dos lados do ponto deverão ser realizados com recurso a decapagens mecânicas de 10 em 10cm
Utilização agrícola da área de regadio	Medidas de minimização a definir caso a exploração agrícola implique impactes no solo. Notificação do proprietário do terreno sobre a existência do sítio arqueológico

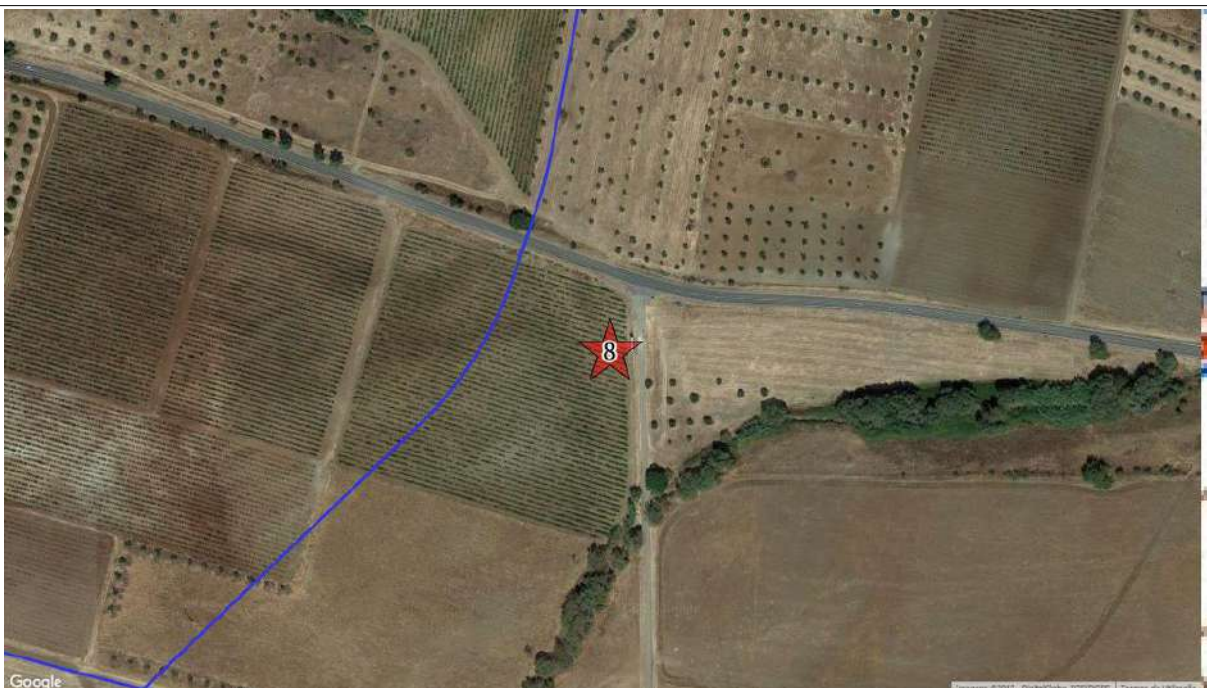
N.º de Inventário

Topónimo

Nº Ref.



Ext. da CMP esc. 1:25000



Ortofotografia esc. 1:2500 (origem Bing Aerial)

Ficha de Sítio

N.º de Inventário Topónimo Nº Ref.

Coordenadas X Y Gauss Lx IGeoE Unidade de Projecto

Distrito Concelho Freguesia

Categoria Subcategoria Tipologia Foto

Cronologia Espólio

Contexto Geomorfológico Inserção na Paisagem

Coberto Vegetal Uso do solo Conservação

Ameaças Proprietários

Estatuto legal ZEP Dec. Lei

Autenticidade Integridade Sensibilidade Importância

Valor Cultural

Breve Descrição

Segundo descrição de Endovélico "Situ-se no topo e pequena elevação, existindo à superfície muita pedra solta de xisto, alguns fragmentos de cerâmica de construção e fragmentos de "dolum". A dispersão dos materiais ocupa uma área pequena de cerca de 100 m2, talvez uma casa." Desfasado da referência cartográfica. Habitat de cronologia romana. Contida dispersão de material de construção (tijoleira, tegulae, ímbrex), uso comum e prestígio (prato de sigillata estampilhada com palmetas) e armazenamento (dólum). Identificada no topo de esporão de desenvolvimento suave, povoado por montado. Pequenos blocos de pedra disseminados à superfície (vestígios de eventual estrutura)

Fiabilidade da Observação Observações

Arqueólogo Responsável

Fonte de Informação

Relação com as Unidades de Projecto

Designação da infra estrutura impactante

Posição relativamente à infraestruturas impactante

Avaliação de Impactes

Acção principal que induz impacte	Ocorrência de Impacte	Fase	Sentido	Duração	Significado
Mobilização de terras e outras acções com potencial impacte no solo (deslocação de maquinaria pesada zonas de depósito, estaleiros, etc.)	<input type="radio" value="Sim"/> <input type="radio" value="Não"/> <input checked="" type="radio" value="N/D"/>	Construção	Indeterminado	Indeterminado	Indeterminado
		Incidência	Não determinada	Probabilidade	Indeterminada
		Reversibilidade	Não determinada	Mitigação do Impacte	Não determinada
Acção secundária que induz impacte	<input type="radio" value="Sim"/> <input type="radio" value="Não"/> <input checked="" type="radio" value="N/D"/>	Fase	Sentido	Duração	Significado
Utilização agrícola da área de regadio		Exploração	Indeterminado	Indeterminado	Indeterminado
		Incidência	Não determinada	Probabilidade	Indeterminada
		Reversibilidade	Não determinada	Mitigação do Impacte	Não determinada

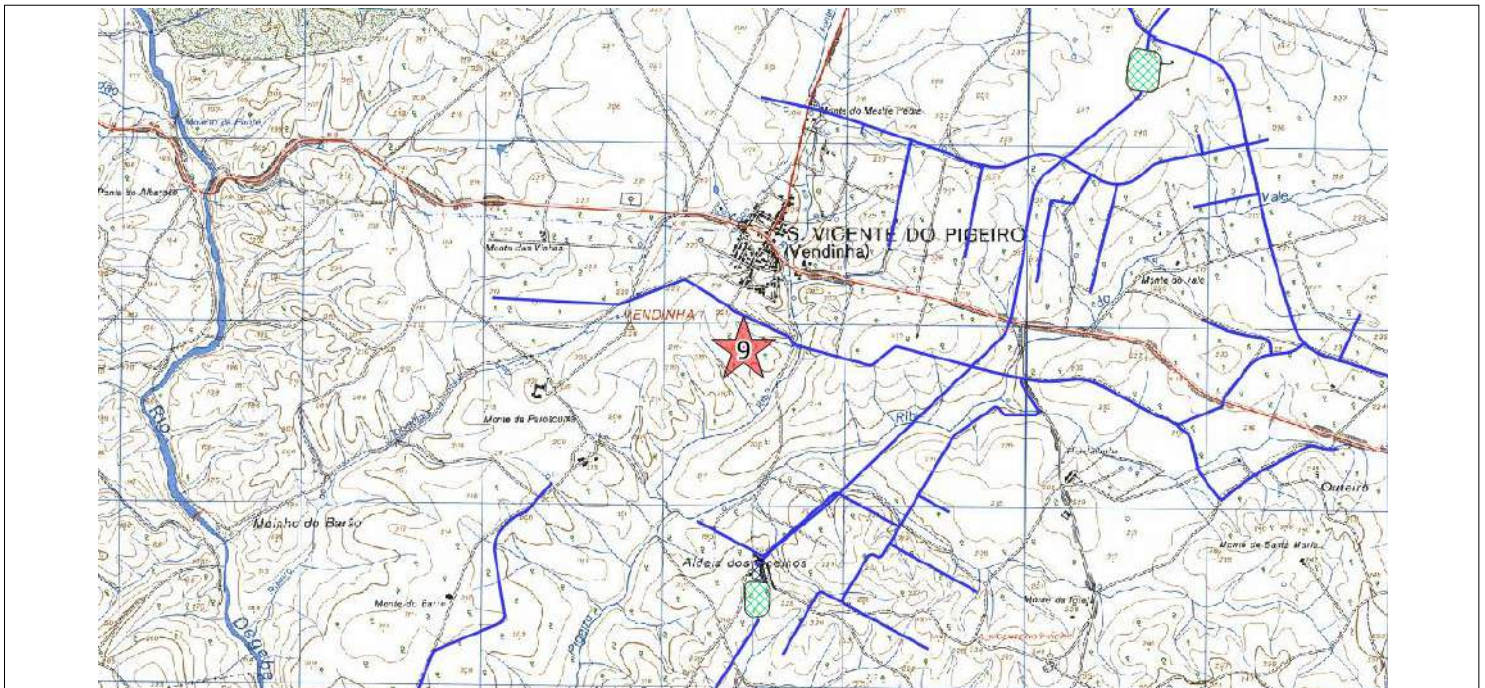
Medidas de Minimização

Acção que induz impacte	Medidas
Mobilização de terras e outras acções com potencial impacte no solo (deslocação de maquinaria pesada zonas de depósito, estaleiros, etc.)	Acompanhamento
Utilização agrícola da área de regadio	Medidas de minimização a definir caso a exploração agrícola implique impactes no solo. Notificação do proprietário do terreno sobre a existência do sítio arqueológico

N.º de Inventário

Topónimo

Nº Ref.



Ext. da CMP esc. 1:25000



Ortofotografia esc. 1:2500 (origem Bing Aerial)

Ficha de Sítio

N.º de Inventário Topónimo Nº Ref.

Coordenadas X Y Gauss Lx IGeoE Unidade de Projecto

Distrito Concelho Freguesia

Categoria Subcategoria Tipologia Foto

Cronologia Espólio

Contexto Geomorfológico Inserção na Paisagem

Coberto Vegetal Uso do solo Conservação

Ameaças Proprietários

Estatuto legal ZEP Sim Não Dec. Lei

Autenticidade Integridade Sensibilidade Importância

Valor Cultural Muito Elevado (5) Elevado (4) Médio (3) Baixo (2) Negligenciável (1) Indeterminado

Breve Descrição

Segundo descrição Endovélico "Situa-se no topo e pequena elevação, sendo cortado, parcialmente, pelo caminho actual, existem à superfície abundantes fragmentos de cerâmica de construção e fragmentos de "dolium".
Nos trabalhos de realocização observaram-se raras cerâmicas. Material muito rolado. Vestígios insuficientes para considerar a existência de um antigo habitat naquele exacto local.

Fiabilidade da Observação Boa Razoável Insuficiente Observações

Arqueólogo Responsável

Fonte de Informação

Relação com as Unidades de Projecto

Designação da infra estrutura impactante

Posição relativamente à infraestruturas impactante

Avaliação de Impactes

Acção principal que induz impacte

Mobilização de terras e outras acções com potencial impacte no solo (deslocação de maquinaria pesada zonas de depósito, estaleiros, etc.)

Sim
 Não
 N/D

Fase Sentido Duração Significado

Incidência Probabilidade Magnitude

Reversibilidade Mitigação do Impacte

Acção secundária que induz impacte

Utilização agrícola da área de regadio

Sim
 Não
 N/D

Fase Sentido Duração Significado

Incidência Probabilidade Magnitude

Reversibilidade Mitigação do Impacte

Medidas de Minimização

Acção que induz impacte

Mobilização de terras e outras acções com potencial impacte no solo (deslocação de maquinaria pesada zonas de depósito, estaleiros, etc.)

Utilização agrícola da área de regadio

Medidas

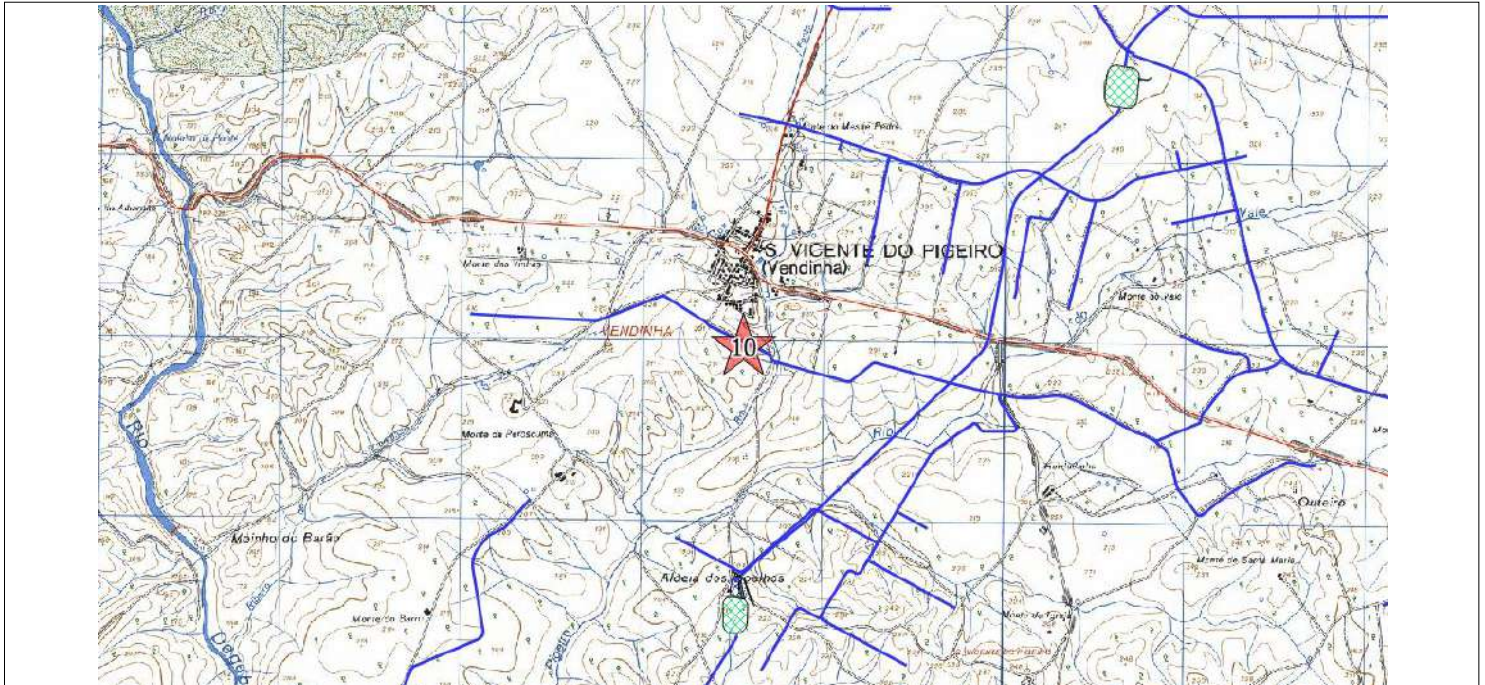
Acompanhamento. Os trabalhos com impacte no solo numa envolvente de 50m para cada um dos lados do ponto deverão ser realizados com recurso a decapagens mecânicas de 10 em 10cm

Medidas de minimização a definir caso a exploração agrícola implique impactes no solo. Notificação do proprietário do terreno sobre a existência do sítio arqueológico

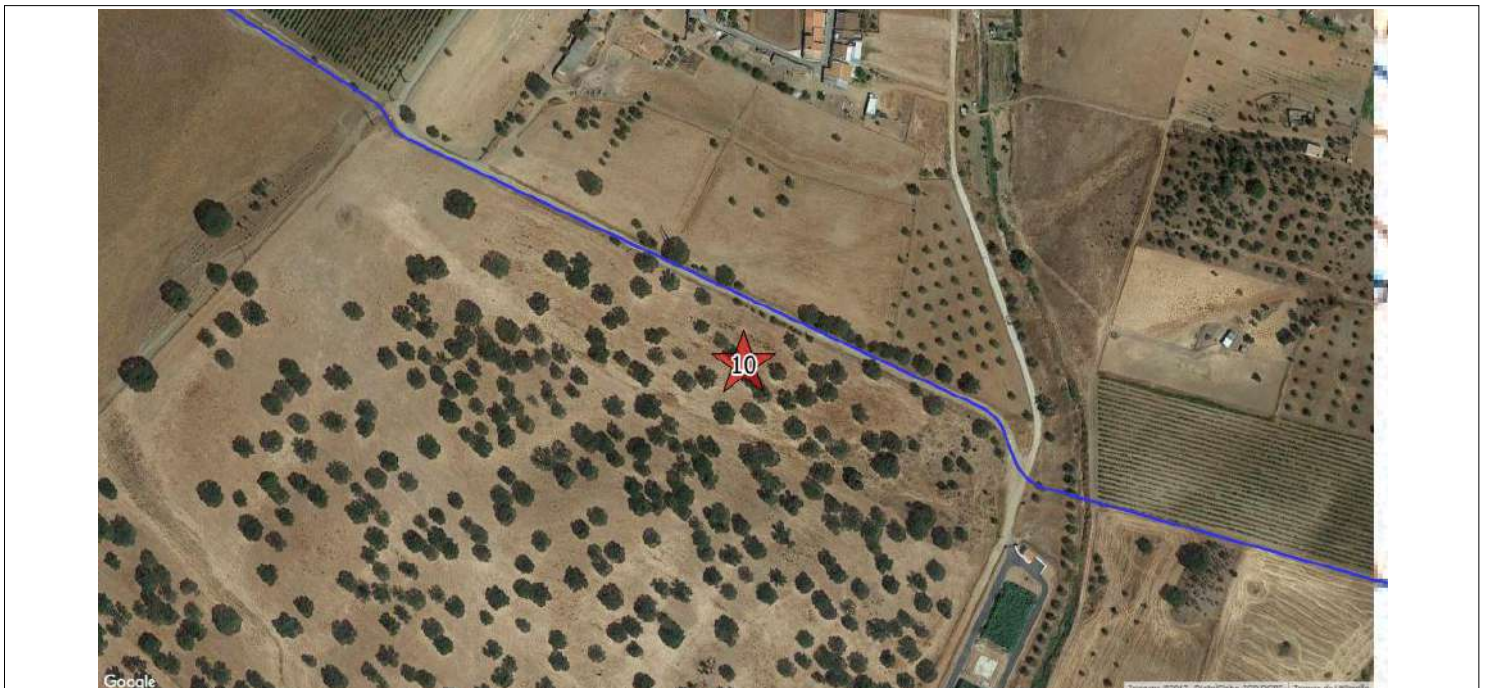
N.º de Inventário

Topónimo

Nº Ref.



Ext. da CMP esc. 1:25000



Ortofotografia esc. 1:2500 (origem Bing Aerial)

Ficha de Sítio

N.º de Inventário Topónimo Nº Ref.

Coordenadas X Y Gauss Lx IGeoE Unidade de Projecto

Distrito Concelho Freguesia

Categoria Subcategoria Tipologia Foto

Cronologia Espólio

Contexto Geomorfológico Inserção na Paisagem

Coberto Vegetal Uso do solo Conservação

Ameaças Proprietários

Estatuto legal ZEP Sim Não Dec. Lei

Autenticidade Integridade Sensibilidade Importância

Valor Cultural Muito Elevado (5) Elevado (4) Médio (3) Baixo (2) Negligenciável (1) Indeterminado

Breve Descrição

Segundo descrição do Endovélico "Situa-se no topo de pequena elevação, junto do caminho actual, à superfície existem vestígios de cerâmica de construção e comum medieval/moderna, ocupando uma área pequena, talvez uma casa."
Nos trabalhos de relocalização observaram-se raras cerâmicas. Material muito rolado. Vestígios insuficientes para considerar a existência de um antigo habitat naquele exacto local.

Fiabilidade da Observação Boa Razoável Insuficiente Observações

Arqueólogo Responsável

Fonte de Informação

Relação com as Unidades de Projecto

Designação da infra estrutura impactante

Posição relativamente à infraestruturas impactante

Avaliação de Impactes

Acção principal que induz impacte
Mobilização de terras e outras acções com potencial impacte no solo (deslocação de maquinaria pesada zonas de depósito, estaleiros, etc.)

Ocorrência de Impacte Sim Não N/D

Fase Sentido Duração Significado

Incidência Probabilidade Magnitude

Reversibilidade Mitigação do Impacte

Acção secundária que induz impacte
Utilização agrícola da área de regadio

Ocorrência de Impacte Sim Não N/D

Fase Sentido Duração Significado

Incidência Probabilidade Magnitude

Reversibilidade Mitigação do Impacte

Medidas de Minimização

Acção que induz impacte
Mobilização de terras e outras acções com potencial impacte no solo (deslocação de maquinaria pesada zonas de depósito, estaleiros, etc.)
Utilização agrícola da área de regadio

Medidas
Acompanhamento. Os trabalhos com impacte no solo numa envolvente de 50m para cada um dos lados do ponto deverão ser realizados com recurso a decapagens mecânicas de 10 em 10cm
Medidas de minimização a definir caso a exploração agrícola implique impactes no solo. Notificação do proprietário do terreno sobre a existência do sítio arqueológico

N.º de Inventário

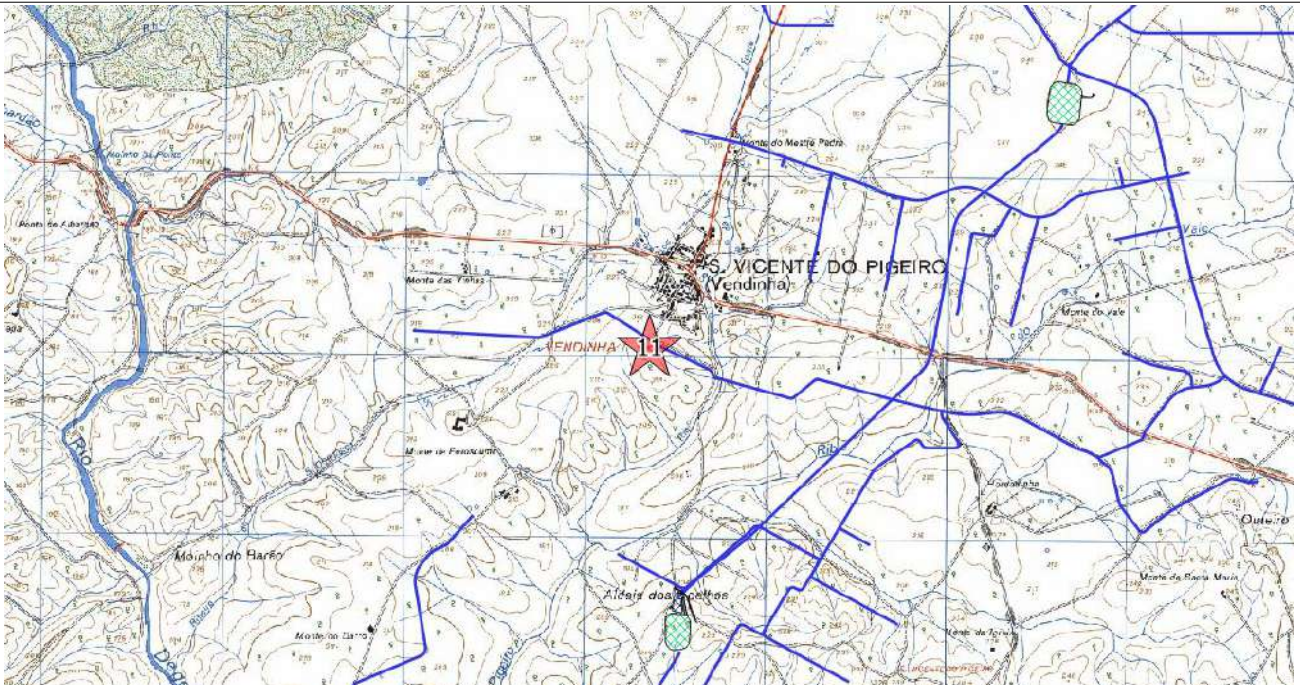
11

Topónimo

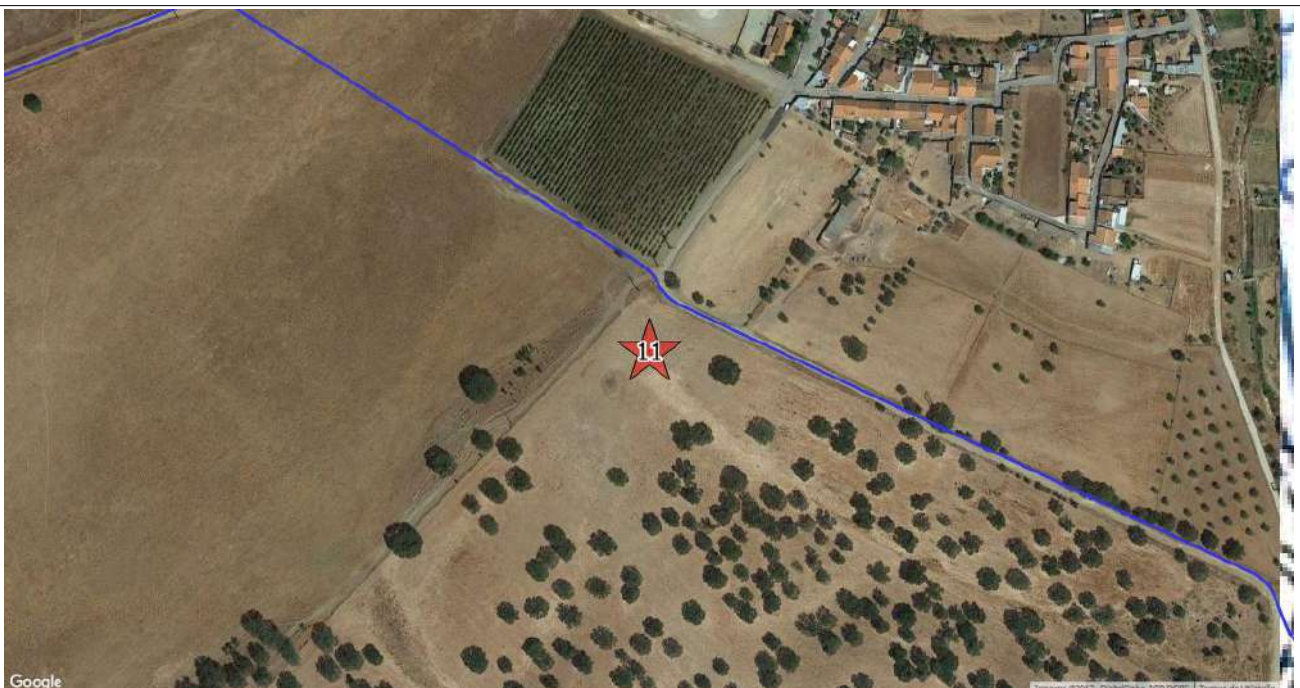
Vendinha 3

Nº Ref.

251015C4



Ext. da CMP esc. 1:25000



Ortofotografia esc. 1:2500 (origem Bing Aerial)

Ficha de Sítio

N.º de Inventário Topónimo Nº Ref.

Coordenadas X Y Gauss Lx IGeoE Unidade de Projecto

Distrito Concelho Freguesia

Categoria Subcategoria Tipologia Foto

Cronologia Espólio

Contexto Geomorfológico Inserção na Paisagem

Coberto Vegetal Uso do solo Conservação

Ameaças Proprietários

Estatuto legal ZEP Sim Não Dec. Lei

Autenticidade Integridade Sensibilidade Importância

Valor Cultural Muito Elevado (5) Elevado (4) Médio (3) Baixo (2) Negligenciável (1) Indeterminado

Breve Descrição

Trata-se de um moinho de água localizado nas margens do rio Erges. Apresenta características que fazem supor que seria submerso em períodos de maior caudal do rio. Apresenta um estado de conservação razoável.

Fiabilidade da Observação Boa Razoável Insuficiente Observações

Arqueólogo Responsável

Fonte de Informação

Relação com as Unidades de Projecto

Designação da infra estrutura impactante

Posição relativamente à infraestruturas impactante

Avaliação de Impactes

Acção principal que induz impacte

Ocorrência de Impacte Sim Não N/D

Fase Sentido Duração Significado
Incidência Probabilidade Magnitude
Reversibilidade Mitigação do Impacte

Acção secundária que induz impacte

Ocorrência de Impacte Sim Não N/D

Fase Sentido Duração Significado
Incidência Probabilidade Magnitude
Reversibilidade Mitigação do Impacte

Medidas de Minimização

Acção que induz impacte Medidas

Medidas

Ficha de Sítio

N.º de Inventário

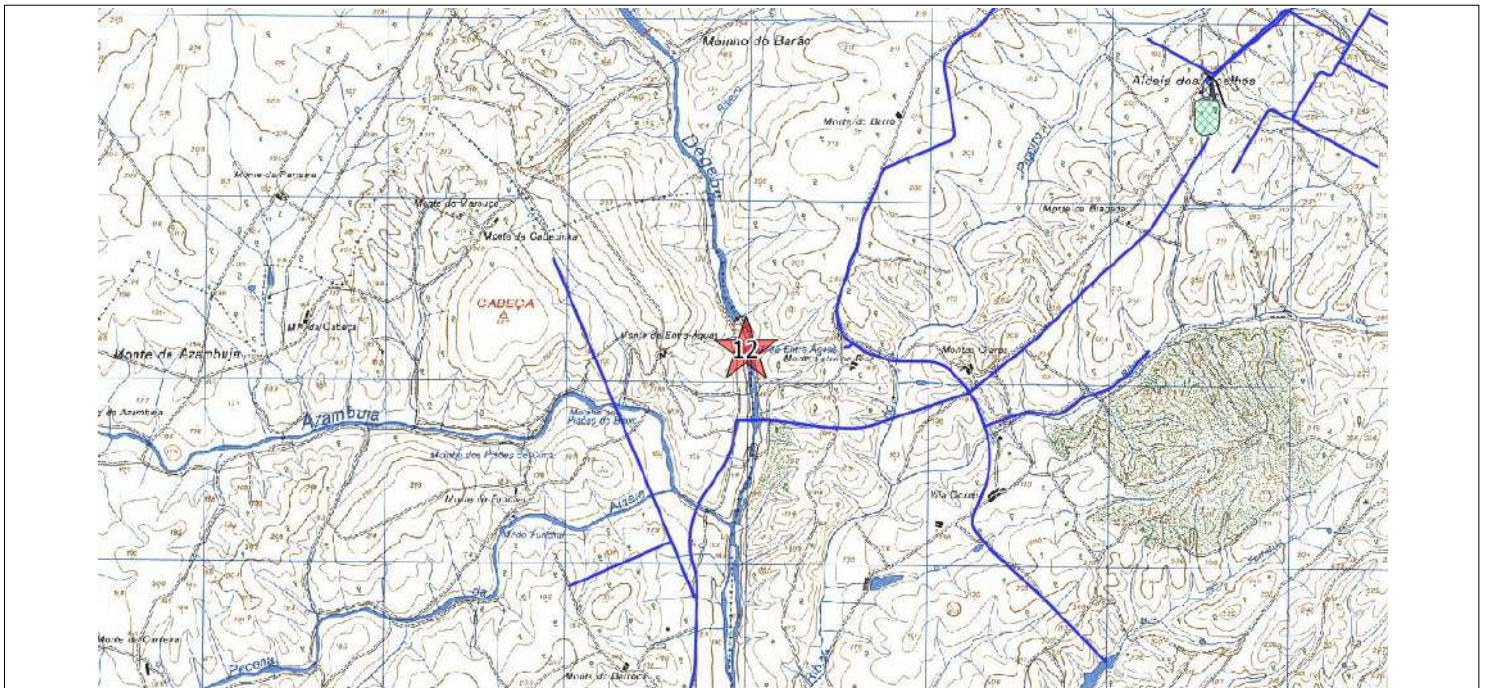
12

Topónimo


Moinho de Entre-Águas

Nº Ref.

040617AG



Ext. da CMP esc. 1:25000



Ortofotografia esc. 1:2500 (origem Bing Aerial)

Ficha de Sítio

N.º de Inventário Topónimo Nº Ref.

Coordenadas X Y Gauss Lx IGEoE Unidade de Projecto

Distrito Concelho Freguesia

Categoria Subcategoria Tipologia Foto

Cronologia Espólio

Contexto Geomorfológico Inserção na Paisagem

Coberto Vegetal Uso do solo Conservação

Ameaças Proprietários

Estatuto legal ZEP Sim Não Dec. Lei

Autenticidade Integridade Sensibilidade Importância

Valor Cultural Muito Elevado (5) Elevado (4) Médio (3) Baixo (2) Negligenciável (1) Indeterminado

Breve Descrição

Segundo descrição do Endovélico "Possível anta de período neo-calcolítico"
Nos trabalhos de realocização não se observou qualquer indicio deste monumento

Fiabilidade da Observação Boa Razoável Insuficiente Observações

Arqueólogo Responsável

Fonte de Informação

Relação com as Unidades de Projecto

Designação da infra estrutura impactante

Posição relativamente à infraestrutur impactante

Avaliação de Impactes

<p>Acção principal que induz impacte</p> <p>Mobilização de terras e outras acções com potencial impacte no solo (deslocação de maquinaria pesada zonas de depósito, estaleiros, etc.)</p>	<p><input type="radio"/> Sim</p> <p><input type="radio"/> Não</p> <p><input checked="" type="radio"/> N/D</p>	<p>Fase <input type="text" value="Construção"/> Sentido <input type="text" value="Indeterminado"/> Duração <input type="text" value="Indeterminado"/> Significado <input type="text" value="Indeterminado"/></p> <p>Incidência <input type="text" value="Não determinada"/> Probabilidade <input type="text" value="Indeterminada"/> Magnitude <input type="text" value="Indeterminada"/></p> <p>Reversibilidade <input type="text" value="Não determinada"/> Mitigação do Impacte <input type="text" value="Não determinada"/></p>
<p>Acção secundária que induz impacte</p> <p>Utilização agrícola da área de regadio</p>	<p><input type="radio"/> Sim</p> <p><input type="radio"/> Não</p> <p><input checked="" type="radio"/> N/D</p>	<p>Fase <input type="text" value="Exploração"/> Sentido <input type="text" value="Indeterminado"/> Duração <input type="text" value="Indeterminado"/> Significado <input type="text" value="Indeterminado"/></p> <p>Incidência <input type="text" value="Não determinada"/> Probabilidade <input type="text" value="Indeterminada"/> Magnitude <input type="text" value="Indeterminada"/></p> <p>Reversibilidade <input type="text" value="Não determinada"/> Mitigação do Impacte <input type="text" value="Não determinada"/></p>

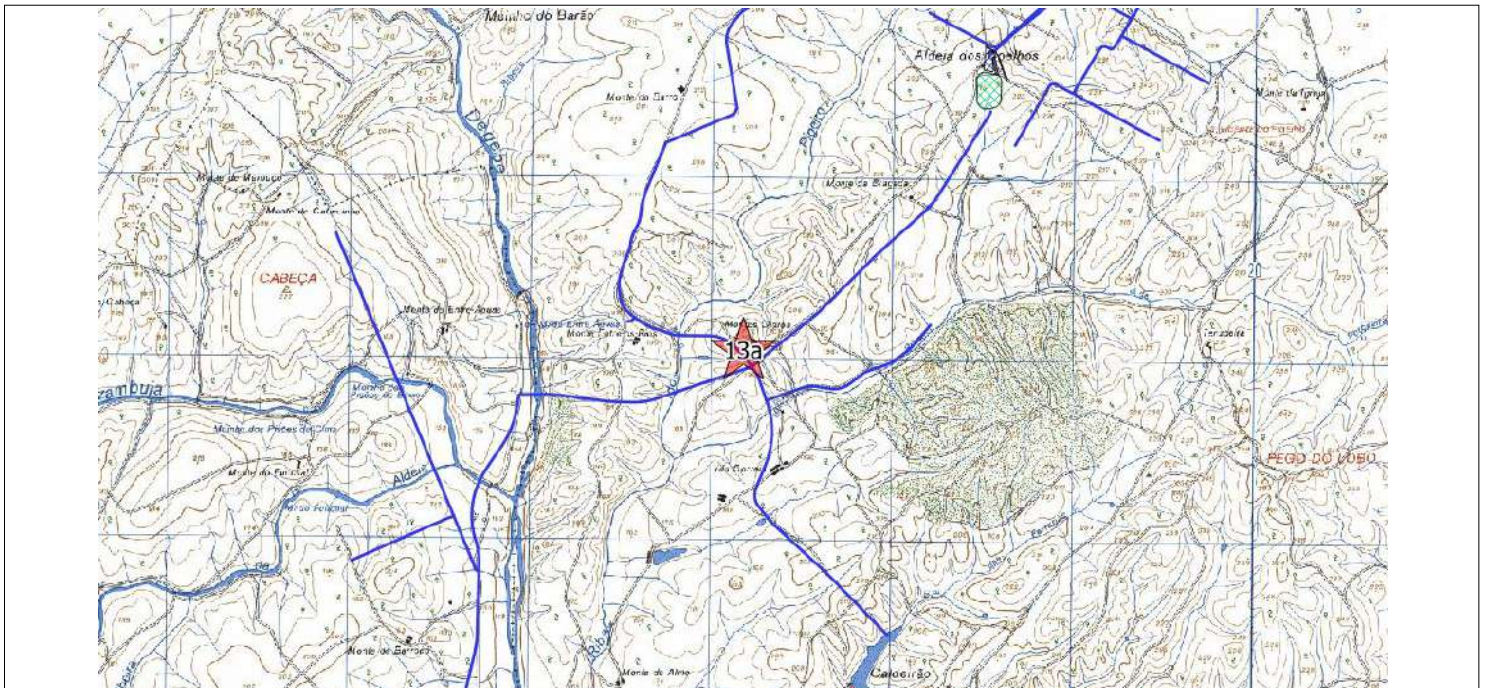
Medidas de Minimização

<p>Acção que induz impacte</p> <p>Mobilização de terras e outras acções com potencial impacte no solo (deslocação de maquinaria pesada zonas de depósito, estaleiros, etc.)</p> <p>Utilização agrícola da área de regadio</p>	<p>Medidas</p> <p>Acompanhamento/Conservação (pela salvaguarda) caso venha a ser identificado na fase de construção</p> <p>Conservação (salvaguarda) caso venha a ser identificado na fase de construção ou exploração</p>
---	--

N.º de Inventário

Topónimo

Nº Ref.



Ext. da CMP esc. 1:25000



Ortofotografia esc. 1:2500 (origem Bing Aerial)

Ficha de Sítio

N.º de Inventário Topónimo Nº Ref.

Coordenadas X Y Gauss Lx IGEoE Unidade de Projecto

Distrito Concelho Freguesia

Categoria Subcategoria Tipologia Foto

Cronologia Espólio

Contexto Geomorfológico Inserção na Paisagem

Coberto Vegetal Uso do solo Conservação

Ameaças Proprietários

Estatuto legal ZEP Dec. Lei

Autenticidade Integridade Sensibilidade Importância

Valor Cultural

Breve Descrição

Nos trabalhos de realocização não se observou qualquer indicio deste monumento

Fiabilidade da Observação Observações

Arqueólogo Responsável

Fonte de Informação

Relação com as Unidades de Projecto

Designação da infra estrutura impactante

Posição relativamente à infraestruturas impactante

Avaliação de Impactes

<p>Acção principal que induz impacte</p> <div style="border: 1px solid black; padding: 2px;"> <p>Mobilização de terras e outras acções com potencial impacte no solo (deslocação de maquinaria pesada zonas de depósito, estaleiros, etc.)</p> </div>	<input type="radio"/> Sim <input type="radio"/> Não <input checked="" type="radio"/> N/D	Fase <input type="text" value="Construção"/>	Sentido <input type="text" value="Indeterminado"/>	Duração <input type="text" value="Indeterminado"/>	Significado <input type="text" value="Indeterminado"/>
<p>Acção secundária que induz impacte</p> <div style="border: 1px solid black; padding: 2px;"> <p>Utilização agrícola da área de regadio</p> </div>	<input type="radio"/> Sim <input type="radio"/> Não <input checked="" type="radio"/> N/D	Fase <input type="text" value="Exploração"/>	Sentido <input type="text" value="Indeterminado"/>	Duração <input type="text" value="Indeterminado"/>	Significado <input type="text" value="Indeterminado"/>
		Incidência <input type="text" value="Não determinada"/>	Probabilidade <input type="text" value="Indeterminada"/>	Magnitude <input type="text" value="Indeterminada"/>	
		Reversibilidade <input type="text" value="Não determinada"/>	Mitigação do Impacte <input type="text" value="Não determinada"/>		
		Reversibilidade <input type="text" value="Não determinada"/>	Mitigação do Impacte <input type="text" value="Não determinada"/>		

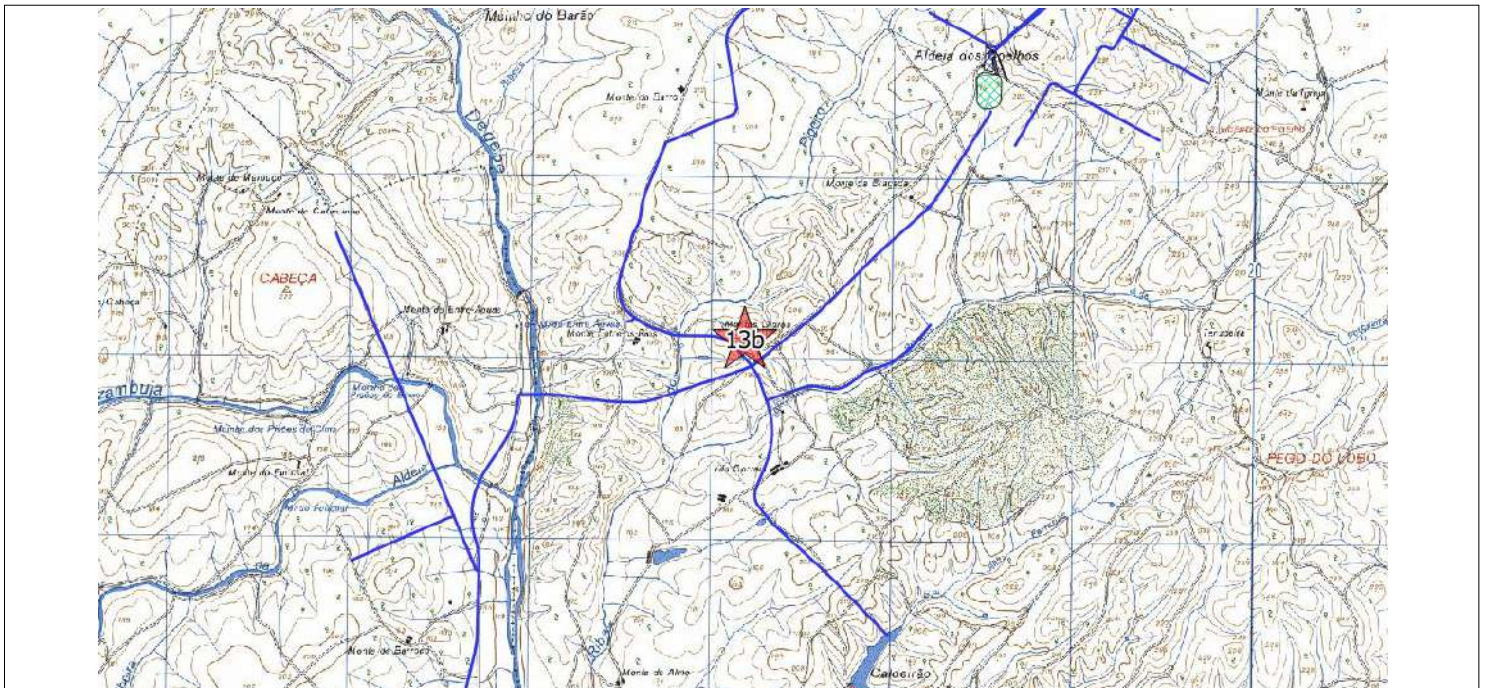
Medidas de Minimização

<p>Acção que induz impacte</p> <div style="border: 1px solid black; padding: 2px;"> <p>Mobilização de terras e outras acções com potencial impacte no solo (deslocação de maquinaria pesada zonas de depósito, estaleiros, etc.)</p> </div>	<p>Medidas</p> <div style="border: 1px solid black; padding: 2px;"> <p>Acompanhamento/Conservação (pela salvaguarda) caso venha a ser identificado na fase de construção</p> </div>
<div style="border: 1px solid black; padding: 2px;"> <p>Utilização agrícola da área de regadio</p> </div>	<div style="border: 1px solid black; padding: 2px;"> <p>Conservação (salvaguarda) caso venha a ser identificado na fase de construção ou exploração</p> </div>

N.º de Inventário

Topónimo

Nº Ref.



Ext. da CMP esc. 1:25000



Ortofotografia esc. 1:2500 (origem Bing Aerial)

Ficha de Sítio

N.º de Inventário Topónimo Nº Ref.

Coordenadas X Y Gauss Lx IGEoE Unidade de Projecto

Distrito Concelho Freguesia

Categoria Subcategoria Tipologia Foto

Cronologia Espólio

Contexto Geomorfológico Inserção na Paisagem

Coberto Vegetal Uso do solo Conservação

Ameaças Proprietários

Estatuto legal ZEP Sim Não Dec. Lei

Autenticidade Integridade Sensibilidade Importância

Valor Cultural Muito Elevado (5) Elevado (4) Médio (3) Baixo (2) Negligenciável (1) Indeterminado

Breve Descrição

No local subsistem escombros das construções antigas. De acordo com informação do pastor montriguense "David", azenha e casa do moleiro (localizada em cota superior), teriam sido destruídas aquando da construção da barragem de Alqueva. O pastor indicou que a azenha era conhecida igualmente como "Moinho do Nove". Para montante, ainda se conserva o longo troço da levada, com mais de 200 m de comprimento, consistindo em vala escavada no subsolo, comumente estruturada e por vezes formando aquedutos sobrelevados.

Coordenadas da levada: 239402-161960 e 239361-161965

Fiabilidade da Observação Boa Razoável Insuficiente Observações

Arqueólogo Responsável

Fonte de Informação

Relação com as Unidades de Projecto

Designação da infra estrutura impactante

Posição relativamente à infraestruturas impactante

Avaliação de Impactes

Acção principal que induz impacte

Mobilização de terras e outras acções com potencial impacte no solo (deslocação de maquinaria pesada zonas de depósito, estaleiros, etc.)

Sim

Não

N/D

Fase Sentido Duração Significado

Incidência Probabilidade Magnitude

Reversibilidade Mitigação do Impacte

Acção secundária que induz impacte

Utilização agrícola da área de regadio

Sim

Não

N/D

Fase Sentido Duração Significado

Incidência Probabilidade Magnitude

Reversibilidade Mitigação do Impacte

Medidas de Minimização

Acção que induz impacte

Mobilização de terras e outras acções com potencial impacte no solo (deslocação de maquinaria pesada zonas de depósito, estaleiros, etc.)

Medidas

Conservação (salvaguarda). Registo em caso de necessidade de destruição

Utilização agrícola da área de regadio

Não se propõem medidas de minimização

N.º de Inventário

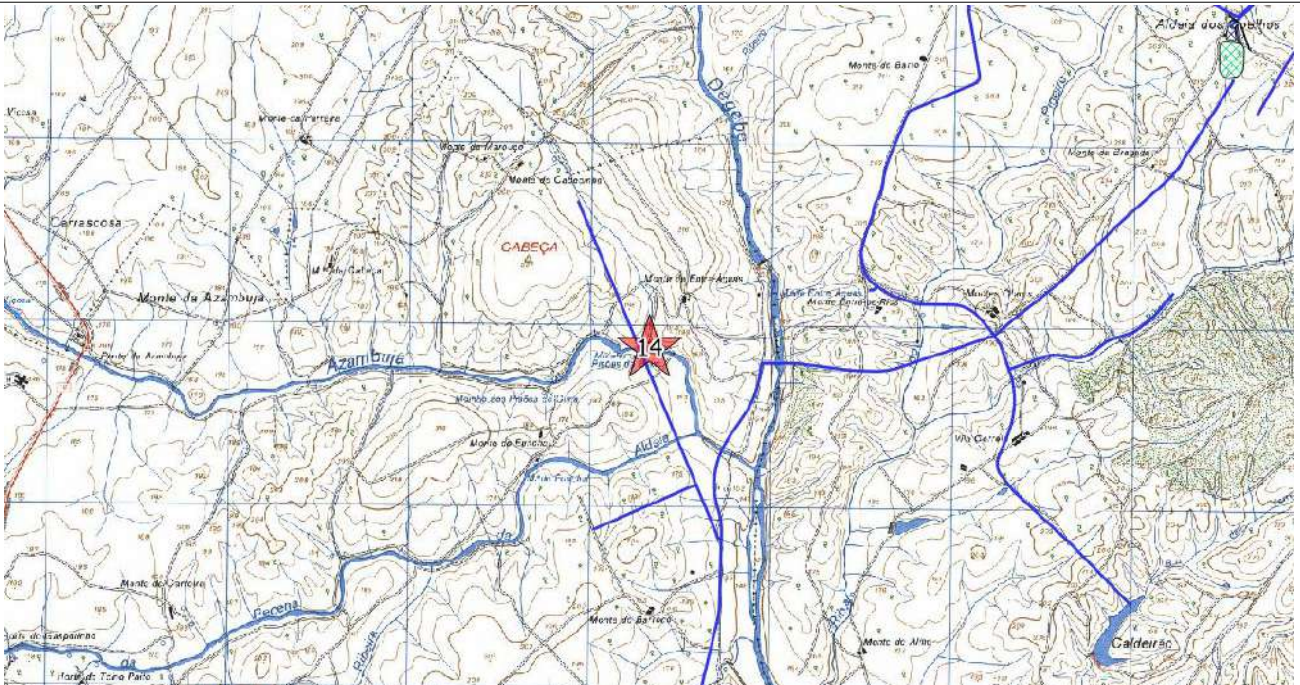
14

Topónimo

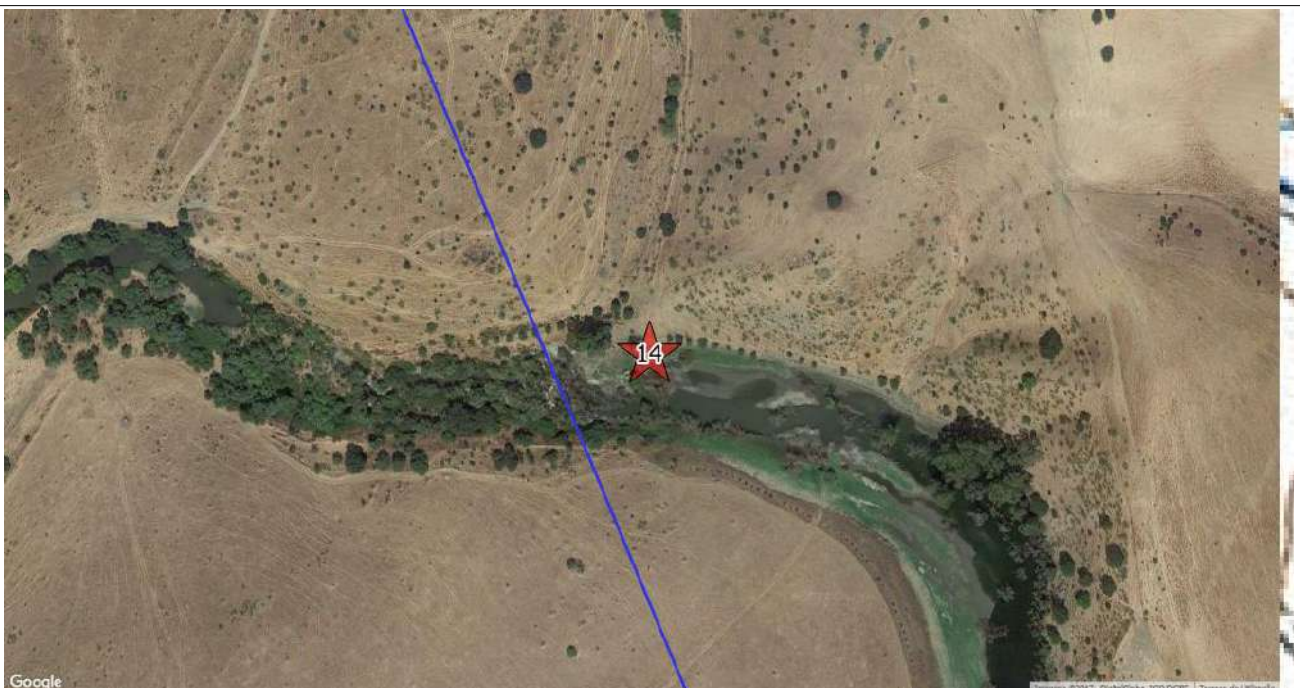
Moinho dos Pisões de Baixo

Nº Ref.

291115AJ



Ext. da CMP esc. 1:25000



Ortofotografia esc. 1:2500 (origem Bing Aerial)

Ficha de Sítio

N.º de Inventário Topónimo Nº Ref.

Coordenadas X Y Gauss Lx IGEoE CMP Unidade de Projecto

Distrito Concelho Freguesia

Categoria Subcategoria Tipologia Foto

Cronologia Espólio

Contexto Geomorfológico Inserção na Paisagem

Coberto Vegetal Uso do solo Conservação

Ameaças Proprietários

Estatuto legal ZEP Sim Não Dec. Lei

Autenticidade Integridade Sensibilidade Importância

Valor Cultural Muito Elevado (5) Elevado (4) Médio (3) Baixo (2) Negligenciável (1) Indeterminado

Breve Descrição

São visíveis ainda no local as ruínas da azenha, já abandonada, bem como de mina de água a noroeste e da habitação dos moleiros. Segundo informação do pastor "David", de Monte do Trigo, a estrutura moageira era igualmente conhecida como "Moinho do Salazar". A levada aparenta estar camuflada pela vegetação ripícola, sendo visível apenas numa extensão de 70 m a partir do moinho.

Coordenadas da levada: 238944-161775

Fiabilidade da Observação Boa Razoável Insuficiente Observações

Arqueólogo Responsável

Fonte de Informação

Relação com as Unidades de Projecto

Designação da infra estrutura impactante

Posição relativamente à infraestruturas impactante

Avaliação de Impactes

Acção principal que induz impacte Ocorrência de Impacte Sim Não N/D

Fase Sentido Duração Significado

Incidência Probabilidade Magnitude

Reversibilidade Mitigação do Impacte

Acção secundária que induz impacte Ocorrência de Impacte Sim Não N/D

Fase Sentido Duração Significado

Incidência Probabilidade Magnitude

Reversibilidade Mitigação do Impacte

Medidas de Minimização

Acção que induz impacte Medidas

Medidas

N.º de Inventário

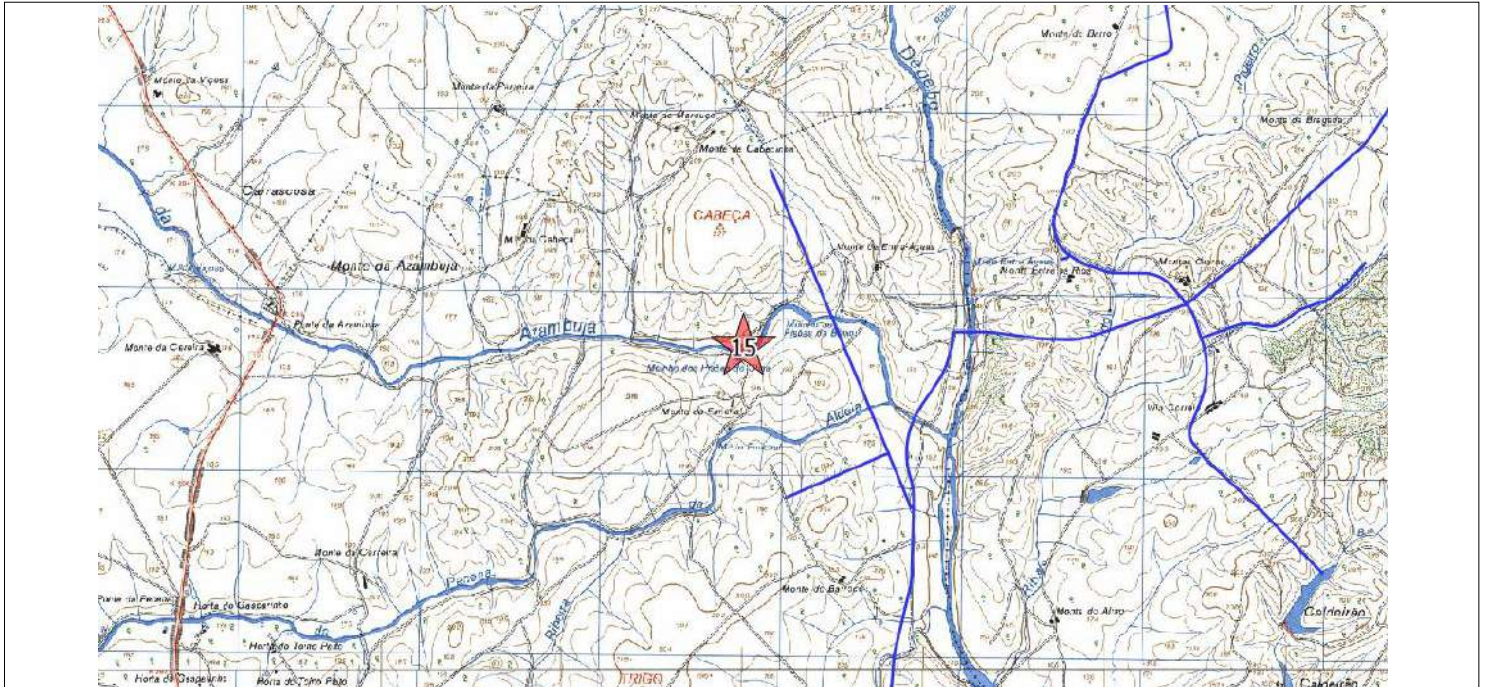
15

Topónimo


Moinho dos Pisões de Cima

Nº Ref.

291115B4



Ext. da CMP esc. 1:25000



Ortofotografia esc. 1:2500 (origem Bing Aerial)

Ficha de Sítio

N.º de Inventário Topónimo Nº Ref.

Coordenadas X Y Gauss Lx IGEoE Unidade de Projecto

Distrito Concelho Freguesia

Categoria Subcategoria Tipologia Foto

Cronologia Espólio

Contexto Geomorfológico Inserção na Paisagem

Coberto Vegetal Uso do solo Conservação

Ameaças Proprietários

Estatuto legal ZEP Sim Não Dec. Lei

Autenticidade Integridade Sensibilidade Importância

Valor Cultural Muito Elevado (5) Elevado (4) Médio (3) Baixo (2) Negligenciável (1) Indeterminado

Breve Descrição

Trata-se de um moinho de água associado a algumas estruturas de apoio. O moinho apresenta uma alvenaria em pedra e tijolo com reboco de argamassa. Telhado de uma água. Este seria composto por dois conjuntos de mós.

Junto deste observa-se uma estrutura de apoio em alvenaria de pedra com telhado de uma água. Junto desta encontra-se uma estrutura em pedra bastante destruída, mas que poderá corresponder a um forno.

Fiabilidade da Observação Boa Razoável Insuficiente Observações

Arqueólogo Responsável

Fonte de Informação

Relação com as Unidades de Projecto

Designação da infra estrutura impactante

Posição relativamente à infraestruturas impactante

Avaliação de Impactes

Acção principal que induz impacte Fase Sentido Duração Significado

Ocorrência de Impacte
 Sim
 Não
 N/D

Incidência Probabilidade Magnitude

Reversibilidade Mitigação do Impacte

Acção secundária que induz impacte Fase Sentido Duração Significado

Ocorrência de Impacte
 Sim
 Não
 N/D

Incidência Probabilidade Magnitude

Reversibilidade Mitigação do Impacte

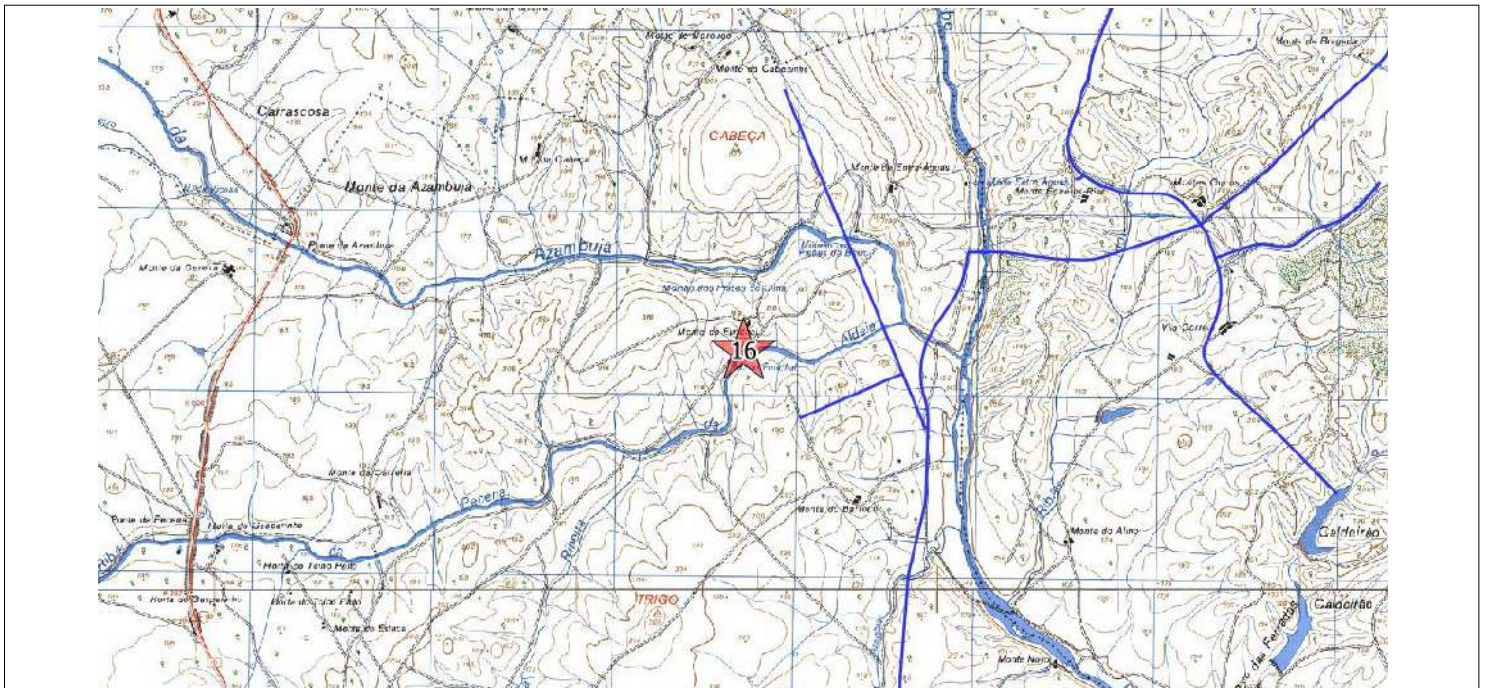
Medidas de Minimização

Acção que induz impacte Medidas


N.º de Inventário

Topónimo

Nº Ref.



Ext. da CMP esc. 1:25000



Ortofotografia esc. 1:2500 (origem Bing Aerial)

Ficha de Sítio

N.º de Inventário Topónimo Nº Ref.

Coordenadas X Y Gauss Lx IGEoE Unidade de Projecto

Distrito Concelho Freguesia

Categoria Subcategoria Tipologia Foto

Cronologia Espólio

Contexto Geomorfológico Inserção na Paisagem

Coberto Vegetal Uso do solo Conservação

Ameaças Proprietários

Estatuto legal ZEP Sim Não Dec. Lei

Autenticidade Integridade Sensibilidade Importância

Valor Cultural Muito Elevado (5) Elevado (4) Médio (3) Baixo (2) Negligenciável (1) Indeterminado

Breve Descrição

A bibliografia consultada refere no local uma ocorrência arqueológica. Nos trabalhos de realocização não se observou qualquer indício arqueológico.

Fiabilidade da Observação Boa Razoável Insuficiente Observações

Arqueólogo Responsável

Fonte de Informação

Relação com as Unidades de Projecto

Designação da infra estrutura impactante

Posição relativamente à infraestruturas impactante

Avaliação de Impactes

Acção principal que induz impacte	Ocorrência de Impacte	Fase	Sentido	Duração	Significado
Mobilização de terras e outras acções com potencial impacte no solo (deslocação de maquinaria pesada zonas de depósito, estaleiros, etc.)	<input type="radio"/> Sim <input checked="" type="radio"/> Não <input type="radio"/> N/D	<input type="text"/>	<input type="text"/>	<input type="text"/>	<input type="text"/>
		Incidência	Probabilidade	Magnitude	
		Reversibilidade	Mitigação do Impacte		
Acção secundária que induz impacte	Ocorrência de Impacte	Fase	Sentido	Duração	Significado
Utilização agrícola da área de regadio	<input type="radio"/> Sim <input type="radio"/> Não <input checked="" type="radio"/> N/D	Exploração	Indeterminado	Indeterminado	Indeterminado
		Incidência	Probabilidade	Magnitude	
		Reversibilidade	Mitigação do Impacte		

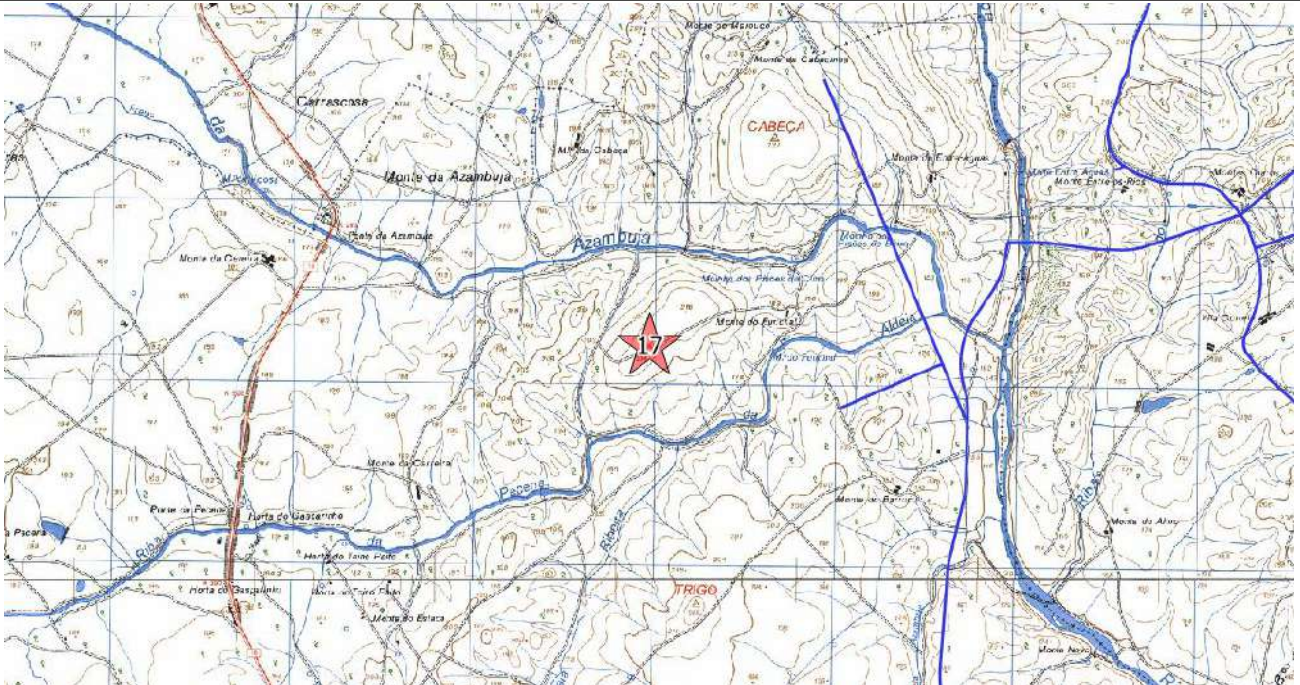
Medidas de Minimização

Acção que induz impacte	Medidas
Mobilização de terras e outras acções com potencial impacte no solo (deslocação de maquinaria pesada zonas de depósito, estaleiros, etc.)	Não se propõem medidas de minimização
Utilização agrícola da área de regadio	Medidas de minimização a definir caso a exploração agrícola implique impactes no solo. Notificação ao proprietário do terreno sobre a existência do sítio arqueológico

N.º de Inventário

Topónimo

Nº Ref.



Ext. da CMP esc. 1:25000



Ortofotografia esc. 1:2500 (origem Bing Aerial)

Ficha de Sítio

N.º de Inventário Topónimo Nº Ref.

Coordenadas X Y Gauss Lx IGEoE Unidade de Projecto

Distrito Concelho Freguesia

Categoria Subcategoria Tipologia Foto

Cronologia Espólio

Contexto Geomorfológico Inserção na Paisagem

Coberto Vegetal Uso do solo Conservação

Ameaças Proprietários

Estatuto legal ZEP Sim Não Dec. Lei

Autenticidade Integridade Sensibilidade Importância

Valor Cultural Muito Elevado (5) Elevado (4) Médio (3) Baixo (2) Negligenciável (1) Indeterminado

Breve Descrição

A anta não parece ter sofrido grandes alterações desde a visita do casal Leisner (1949) e de Paulo Lima (1992). Continuam visíveis três esteios in situ, estando o esteio imediatamente a norte da cabeceira ainda com a altura total conservada. Do corredor, vê-se o arranque dos dois esteios, afectados nas extremidades sudeste pela lavra em volta do contentor funerário, tendo esta igualmente destruído toda a mamoa. Encontra-se, desta forma, em risco de conservação pela actividade agrícola circundante.

Fiabilidade da Observação Boa Razoável Insuficiente Observações

Arqueólogo Responsável

Fonte de Informação

Relação com as Unidades de Projecto

Designação da infra estrutura impactante

Posição relativamente à infraestruturas impactante

Avaliação de Impactes

Acção principal que induz impacte
Mobilização de terras e outras acções com potencial impacte no solo (deslocação de maquinaria pesada zonas de depósito, estaleiros, etc.)

Ocorrência de Impacte Sim Não N/D

Fase Sentido Duração Significado

Incidência Probabilidade Magnitude

Reversibilidade Mitigação do Impacte

Acção secundária que induz impacte
Utilização agrícola da área de regadio

Ocorrência de Impacte Sim Não N/D

Fase Sentido Duração Significado

Incidência Probabilidade Magnitude

Reversibilidade Mitigação do Impacte

Medidas de Minimização

Acção que induz impacte
Mobilização de terras e outras acções com potencial impacte no solo (deslocação de maquinaria pesada zonas de depósito, estaleiros, etc.)
Utilização agrícola da área de regadio

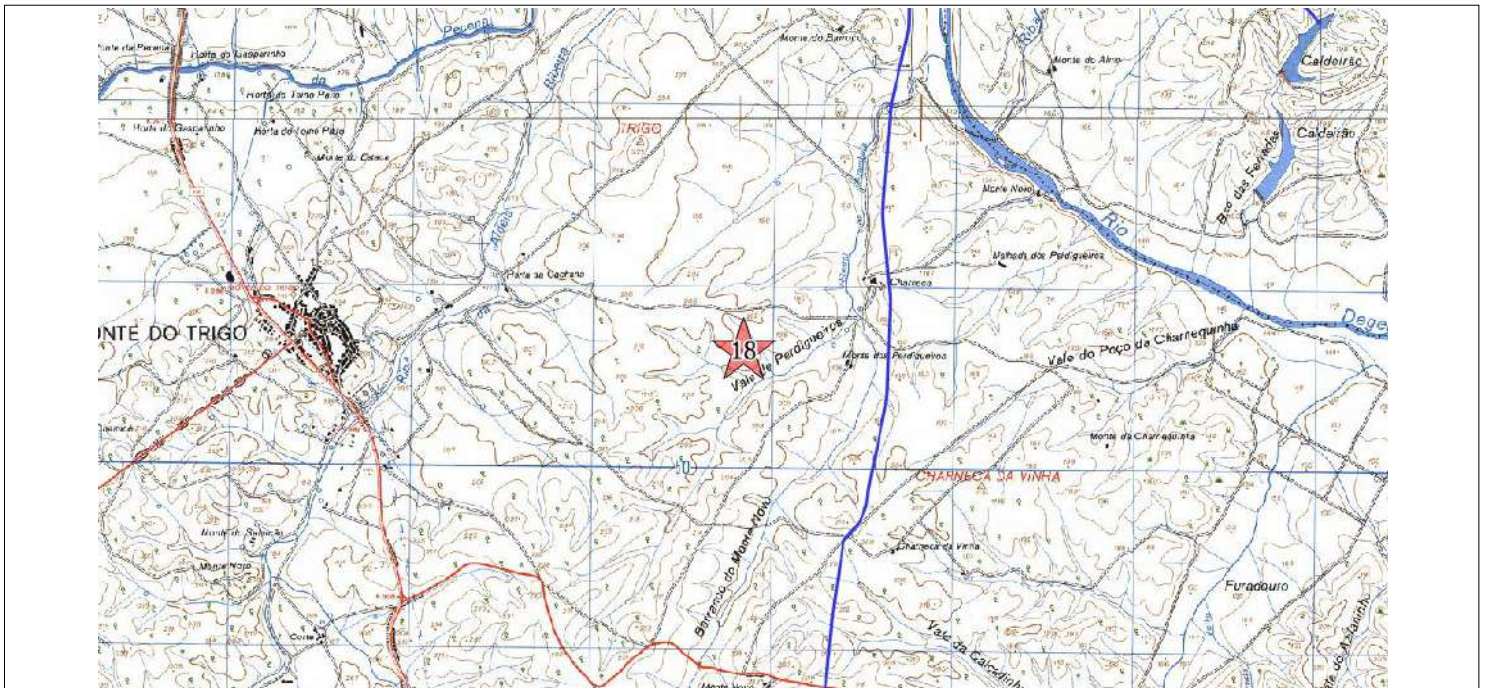
Medidas

Conservação (salvaguarda). Todas as acções, incluindo trabalhos agrícolas, com impacte no solo deverão respeitar um afastamento mínimo de 50m em relação ao monumento. Notificação ao proprietário do terreno sobre a existência do sítio arqueológico

N.º de Inventário

Topónimo

Nº Ref.



Ext. da CMP esc. 1:25000



Ortofotografia esc. 1:2500 (origem Bing Aerial)

Ficha de Sítio

N.º de Inventário Topónimo Nº Ref.

Coordenadas X Y Gauss Lx IGEoE Unidade de Projecto

Distrito Concelho Freguesia

Categoria Subcategoria Tipologia Foto

Cronologia Espólio

Contexto Geomorfológico Inserção na Paisagem

Coberto Vegetal Uso do solo Conservação

Ameaças Proprietários

Estatuto legal ZEP Sim Não Dec. Lei

Autenticidade Integridade Sensibilidade Importância

Valor Cultural Muito Elevado (5) Elevado (4) Médio (3) Baixo (2) Negligenciável (1) Indeterminado

Breve Descrição

A bibliografia indica no local uma estrutura arquitectónica. No decorrer do trabalho de campo não se observou qualquer elemento arquitectónico no local. Provavelmente poderá ser uma georeferenciação errada da herdade do Peral Grande localizada a cerca de 230m deste local.

Fiabilidade da Observação Boa Razoável Insuficiente Observações

Arqueólogo Responsável

Fonte de Informação

Relação com as Unidades de Projecto

Designação da infra estrutura impactante

Posição relativamente à infraestruturas impactante

Avaliação de Impactes

Acção principal que induz impacte

Ocorrência de Impacte Sim Não N/D

Fase Sentido Duração Significado

Incidência Probabilidade Magnitude

Reversibilidade Mitigação do Impacte

Acção secundária que induz impacte

Ocorrência de Impacte Sim Não N/D

Fase Sentido Duração Significado

Incidência Probabilidade Magnitude

Reversibilidade Mitigação do Impacte

Medidas de Minimização

Acção que induz impacte

Medidas

Ficha de Sítio

N.º de Inventário Topónimo Nº Ref.

Coordenadas X Y Gauss Lx IGEoE Unidade de Projecto

Distrito Concelho Freguesia

Categoria Subcategoria Tipologia Foto

Cronologia Espólio

Contexto Geomorfológico Inserção na Paisagem

Coberto Vegetal Uso do solo Conservação

Ameaças Proprietários

Estatuto legal ZEP Sim Não Dec. Lei

Autenticidade Integridade Sensibilidade Importância

Valor Cultural Muito Elevado (5) Elevado (4) Médio (3) Baixo (2) Negligenciável (1) Indeterminado

Breve Descrição

Segundo descrição do Endovélico "Vestígios de cerâmica de construção e comum, numa área reduzida."
Como o sítio se encontra no exterior do Bloco de Rega e a cerca de 800m do elemento de projecto mais próximo (Conduto Adutora), este não foi alvo de tentativa de realocização

Fiabilidade da Observação Boa Razoável Insuficiente Observações

Arqueólogo Responsável Não foi alvo de realocização

Fonte de Informação

Relação com as Unidades de Projecto

Designação da infra estrutura impactante

Posição relativamente à infraestrutura impactante

Avaliação de Impactes

Acção principal que induz impacte
 Ocorrência de Impacte Sim Não N/D
Fase Sentido Duração Significado
Incidência Probabilidade Magnitude
Reversibilidade Mitigação do Impacte

Acção secundária que induz impacte
 Ocorrência de Impacte Sim Não N/D
Fase Sentido Duração Significado
Incidência Probabilidade Magnitude
Reversibilidade Mitigação do Impacte

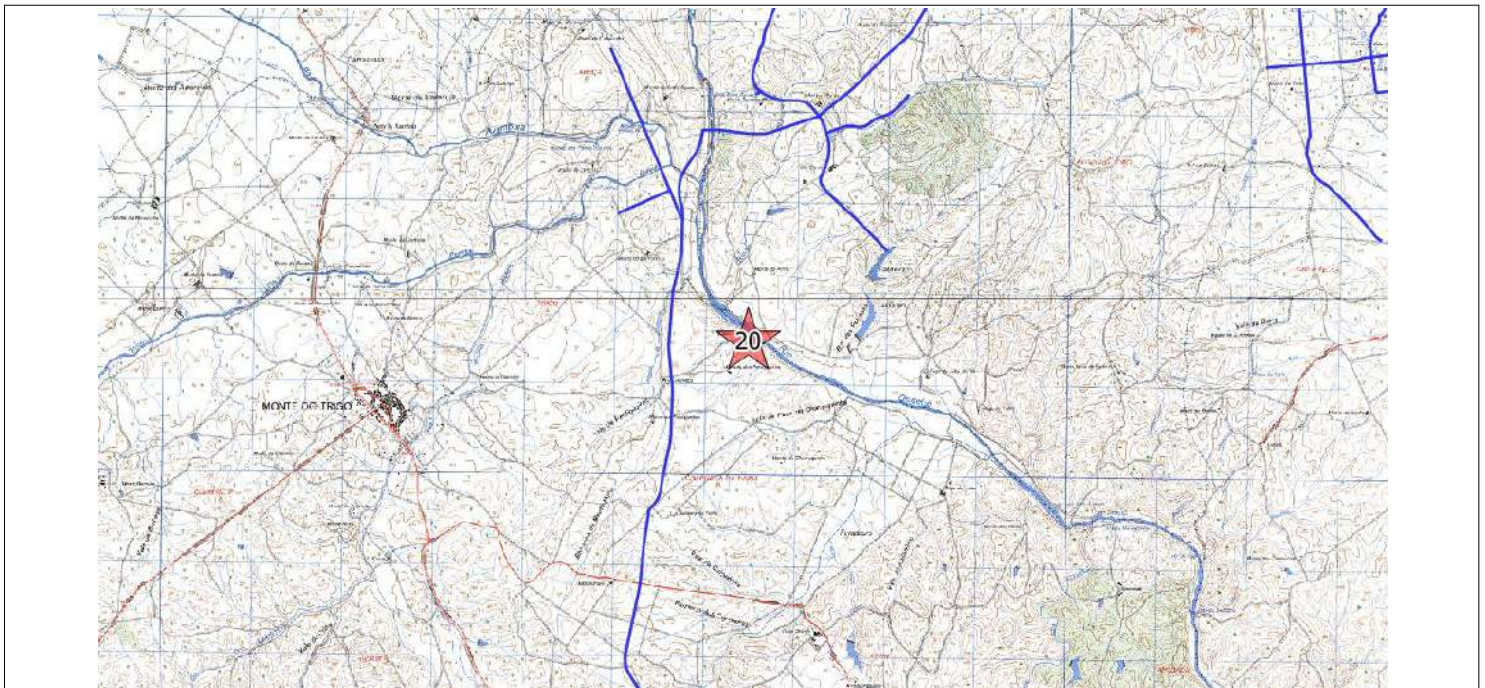


Medidas de Minimização

Acção que induz impacte
 Medidas
 Medidas


N.º de Inventário

Topónimo

Nº Ref.



Ext. da CMP esc. 1:25000



Ortofotografia esc. 1:2500 (origem Bing Aerial)

Ficha de Sítio

N.º de Inventário Topónimo Nº Ref.

Coordenadas X Y Gauss Lx IGEoE Unidade de Projecto

Distrito Concelho Freguesia

Categoria Subcategoria Tipologia Foto

Cronologia Espólio

Contexto Geomorfológico Inserção na Paisagem

Coberto Vegetal Uso do solo Conservação

Ameaças Proprietários

Estatuto legal ZEP Sim Não Dec. Lei

Autenticidade Integridade Sensibilidade Importância

Valor Cultural Muito Elevado (5) Elevado (4) Médio (3) Baixo (2) Negligenciável (1) Indeterminado

Breve Descrição

O sítio encontra-se na base de dados Endovélico, embora sem qualquer descrição associada. Como o sítio se encontra no exterior do Bloco de Rega e a cerca de 800m do elemento de projecto mais próximo (Conduto Adutora), este não foi alvo de tentativa de realocização.

Fiabilidade da Observação Boa Razoável Insuficiente Observações

Arqueólogo Responsável

Fonte de Informação

Relação com as Unidades de Projecto

Designação da infra estrutura impactante

Posição relativamente à infraestruturas impactante

Avaliação de Impactes

Acção principal que induz impacte Ocorrência de Impacte Sim Não N/D

Fase Sentido Duração Significado

Incidência Probabilidade Magnitude

Reversibilidade Mitigação do Impacte

Acção secundária que induz impacte Ocorrência de Impacte Sim Não N/D

Fase Sentido Duração Significado

Incidência Probabilidade Magnitude

Reversibilidade Mitigação do Impacte

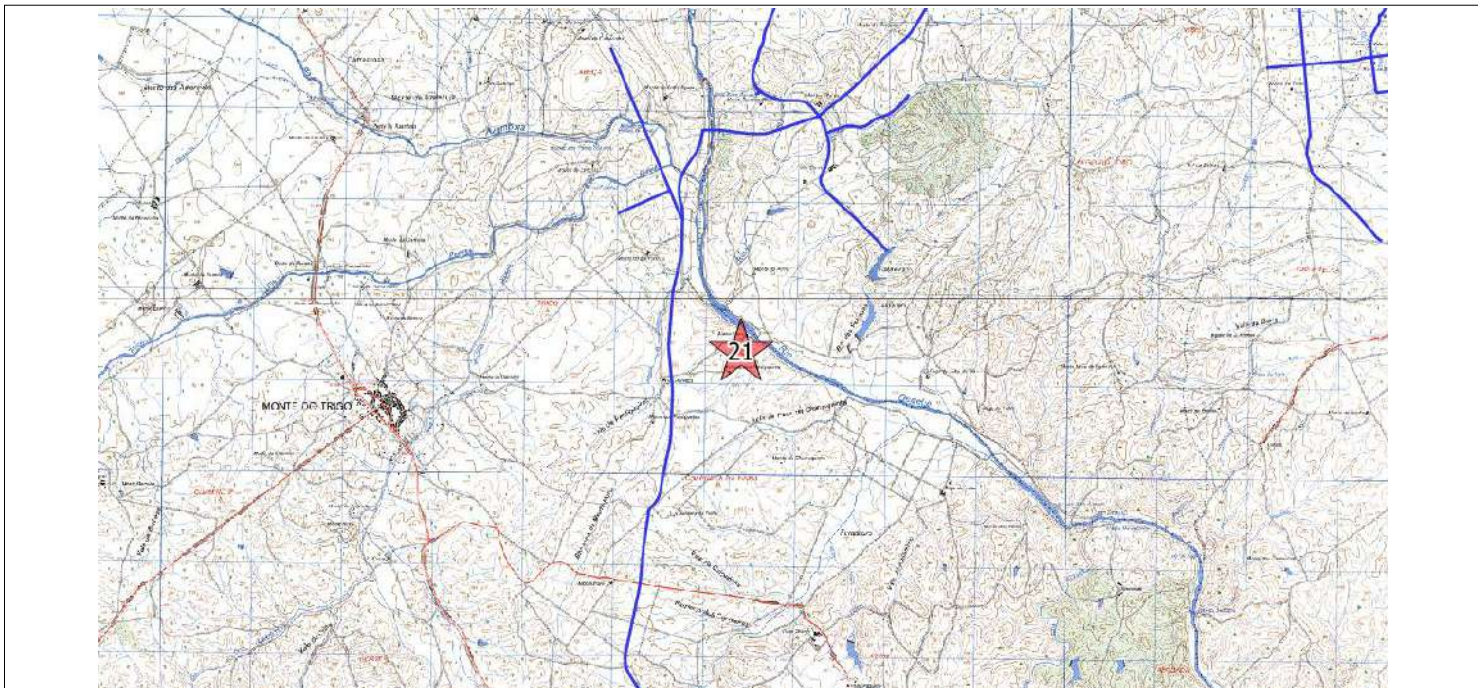


Medidas de Minimização

Acção que induz impacte Medidas


N.º de Inventário

Topónimo

Nº Ref.



Ext. da CMP esc. 1:25000



Ortofotografia esc. 1:2500 (origem Bing Aerial)

Ficha de Sítio

N.º de Inventário	22	Topónimo	Falcoeiras	Nº Ref.	021115P		
Coordenadas X	248450	Y	167305	Gauss Lx IGeoE	CMP	Unidade de Projecto	Fora do Bloco de Regadio Conduta Secundária
Distrito	Évora	Concelho	Reguengos de Monsaraz	Freguesia	Reguengos de Monsaraz		
Categoria	Arqueológico	Subcategoria		Tipologia	Habitat	Foto	29-30
Cronologia	Romano	Espólio					
Contexto Geomorfológico	Planície	Granitos	Inserção na Paisagem	Invisível			
Coberto Vegetal	Montado	Uso do solo	Pastoreio	Conservação	Não determinada		
Ameaças	Não se identificam	Proprietários					
Estatuto legal	Sem Protecção	ZEP	<input type="radio"/> Sim <input type="radio"/> Não	Dec. Lei			
Autenticidade	Desconhecida	Integridade	Desconhecida	Sensibilidade	Desconhecida	Importância	Desconhecida
Valor Cultural	<input type="radio"/> Muito Elevado (5) <input type="radio"/> Elevado (4) <input type="radio"/> Médio (3) <input type="radio"/> Baixo (2) <input type="radio"/> Negligenciável (1) <input checked="" type="radio"/> Indeterminado						

Breve Descrição

Segundo descrição do Endovélico " Cerâmica de construção e comum "

Indicado em área de pastagem de gado bovino. Cobertura herbácea rasteira e densa. Campo pontilhado por afloramentos rochosos. Montado. Não identificado no terreno.

Fiabilidade da Observação	<input checked="" type="radio"/> Boa <input type="radio"/> Razoável <input type="radio"/> Insuficiente	Observações	CNS 26568 Não relocalizado
Arqueólogo Responsável	Fernando Robles Henriques & Maria Garcia		
Fonte de Informação	Endovélico		

Relação com as Unidades de Projecto

Designação da infra estrutura impactante	Conduta Secundária
Posição relativamente à infraestruturas impactante	Na área de regadio. A cerca de 1850m da conduta secundária mais próxima

Avaliação de Impactes

Acção principal que induz impacte Mobilização de terras e outras acções com potencial impacte no solo (deslocação de maquinaria pesada zonas de depósito, estaleiros, etc.)	Ocorrência de Impacte <input type="radio"/> Sim <input checked="" type="radio"/> Não <input type="radio"/> N/D	Fase		Sentido		Duração		Significado	
		Incidência		Probabilidade		Magnitude			
Acção secundária que induz impacte Utilização agrícola da área de regadio	Ocorrência de Impacte <input type="radio"/> Sim <input type="radio"/> Não <input checked="" type="radio"/> N/D	Reversibilidade		Mitigação do Impacte					
		Fase		Sentido		Duração		Significado	
		Incidência		Probabilidade		Magnitude			
		Reversibilidade		Mitigação do Impacte					

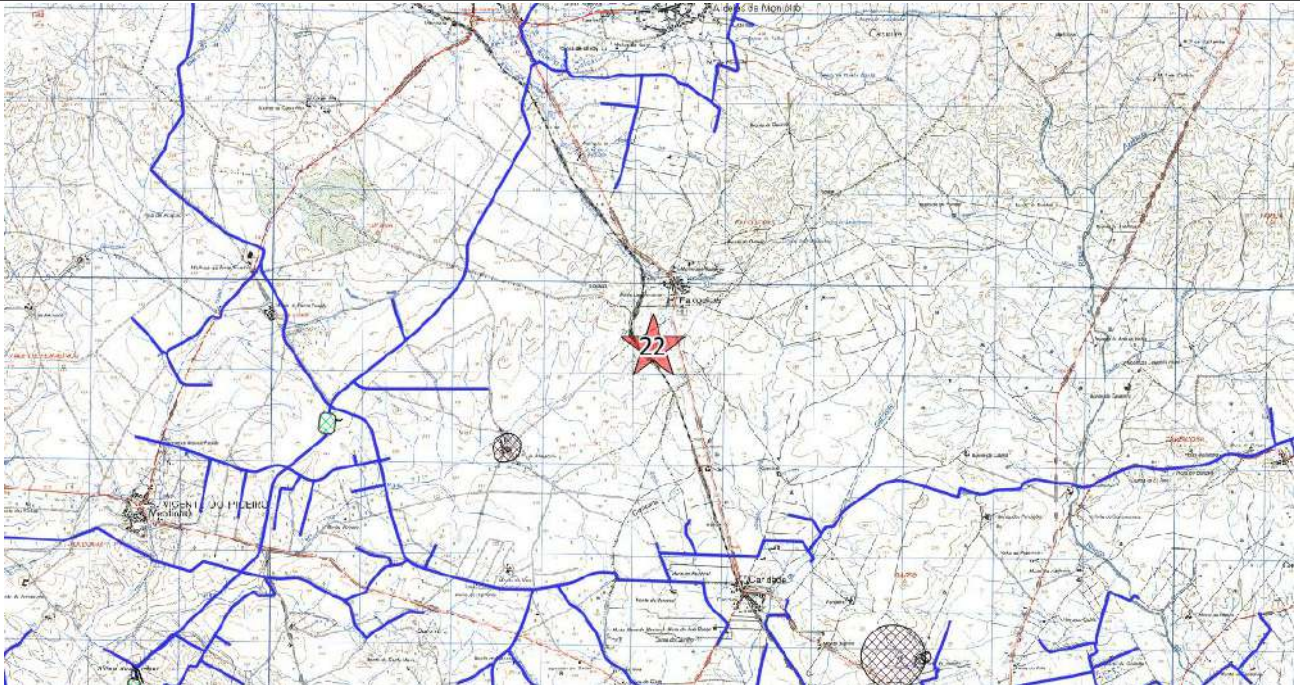
Medidas de Minimização

Acção que induz impacte Mobilização de terras e outras acções com potencial impacte no solo (deslocação de maquinaria pesada zonas de depósito, estaleiros, etc.)	Medidas Não se propõem medidas de minimização
Utilização agrícola da área de regadio	Medidas de minimização a definir caso a exploração agrícola implique impactes no solo. Notificação ao proprietário do terreno sobre a existência do sítio arqueológico

N.º de Inventário

Topónimo

Nº Ref.



Ext. da CMP esc. 1:25000



Ortofotografia esc. 1:2500 (origem Bing Aerial)

Ficha de Sítio

N.º de Inventário Topónimo Nº Ref.

Coordenadas X Y Gauss Lx IGeoE CMP Unidade de Projecto

Distrito Concelho Freguesia

Categoria Subcategoria Tipologia Foto

Cronologia Espólio

Contexto Geomorfológico Inserção na Paisagem

Coberto Vegetal Uso do solo Conservação

Ameaças Proprietários

Estatuto legal ZEP Sim Não Dec. Lei

Autenticidade Integridade Sensibilidade Importância

Valor Cultural Muito Elevado (5) Elevado (4) Médio (3) Baixo (2) Negligenciável (1) Indeterminado

Breve Descrição

Segundo descrição de Leisner & Leisner 1951: 203 "(...) 4 esteios (...) conservados. Corredor: (...) um grande esteio de cada lado (...)")

Nos trabalhos de realocação não se observou qualquer indício deste monumento.

Fiabilidade da Observação Boa Razoável Insuficiente Observações

Não realocado

Arqueólogo Responsável

Fonte de Informação

Relação com as Unidades de Projecto

Designação da infra estrutura impactante

Posição relativamente à infra-estrutura impactante

Avaliação de Impactes

Acção principal que induz impacte

Mobilização de terras e outras acções com potencial impacte no solo (deslocação de maquinaria pesada zonas de depósito, estaleiros, etc.)

Ocorrência de Impacte
 Sim
 Não
 N/D

Fase Sentido Duração Significado

Incidência Probabilidade Magnitude

Reversibilidade Mitigação do Impacte

Acção secundária que induz impacte

Utilização agrícola da área de regadio

Ocorrência de Impacte
 Sim
 Não
 N/D

Fase Sentido Duração Significado

Incidência Probabilidade Magnitude

Reversibilidade Mitigação do Impacte

Medidas de Minimização

Acção que induz impacte

Mobilização de terras e outras acções com potencial impacte no solo (deslocação de maquinaria pesada zonas de depósito, estaleiros, etc.)

Utilização agrícola da área de regadio

Medidas

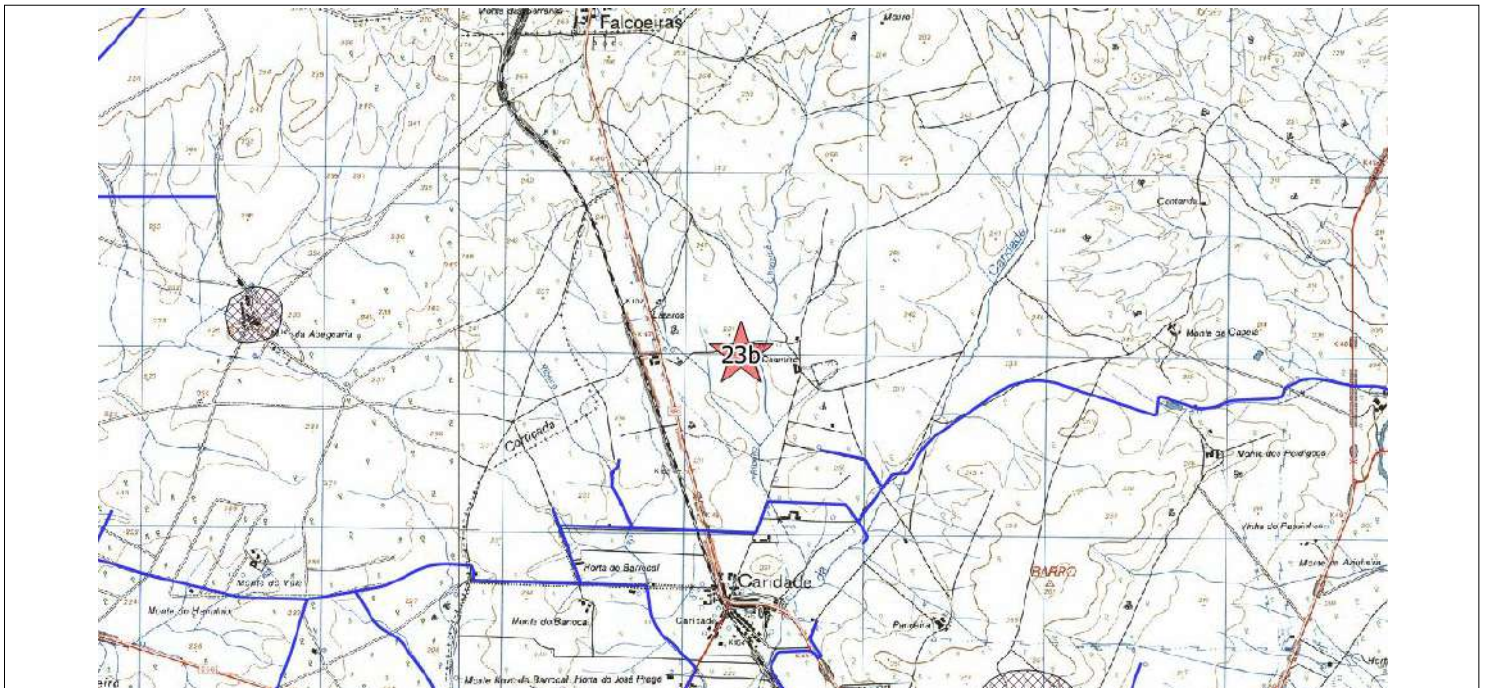
Não se propõem medidas de minimização

Conservação (salvaguarda) caso venha a ser identificada na fase de construção ou exploração

N.º de Inventário

Topónimo

Nº Ref.



Ext. da CMP esc. 1:25000



Ortofotografia esc. 1:2500 (origem Bing Aerial)

Ficha de Sítio

N.º de Inventário Topónimo Nº Ref.

Coordenadas X Y Gauss Lx IGeoE Unidade de Projecto

Distrito Concelho Freguesia

Categoria Subcategoria Tipologia Foto

Cronologia Espólio

Contexto Geomorfológico Inserção na Paisagem

Coberto Vegetal Uso do solo Conservação

Ameaças Proprietários

Estatuto legal ZEP Sim Não Dec. Lei

Autenticidade Integridade Sensibilidade Importância

Valor Cultural Muito Elevado (5) Elevado (4) Médio (3) Baixo (2) Negligenciável (1) Indeterminado

Breve Descrição

É colocada pelo projecto MegaGeo nesta coordenada a anta descrita por Georg Leisner & Vera Leisner. Nos trabalhos de realocização não se observou qualquer indicio deste monumento.

Fiabilidade da Observação Boa Razoável Insuficiente Observações

Arqueólogo Responsável

Não realocizado

Fonte de Informação

Relação com as Unidades de Projecto

Designação da infra estrutura impactante

Posição relativamente à infraestruturas impactante

Avaliação de Impactes

Acção principal que induz impacte Fase Sentido Duração Significado

Ocorrência de Impacte Sim Não N/D Incidência Probabilidade Magnitude
Reversibilidade Mitigação do Impacte

Acção secundária que induz impacte Fase Sentido Duração Significado

Ocorrência de Impacte Sim Não N/D Incidência Probabilidade Magnitude
Reversibilidade Mitigação do Impacte

Medidas de Minimização

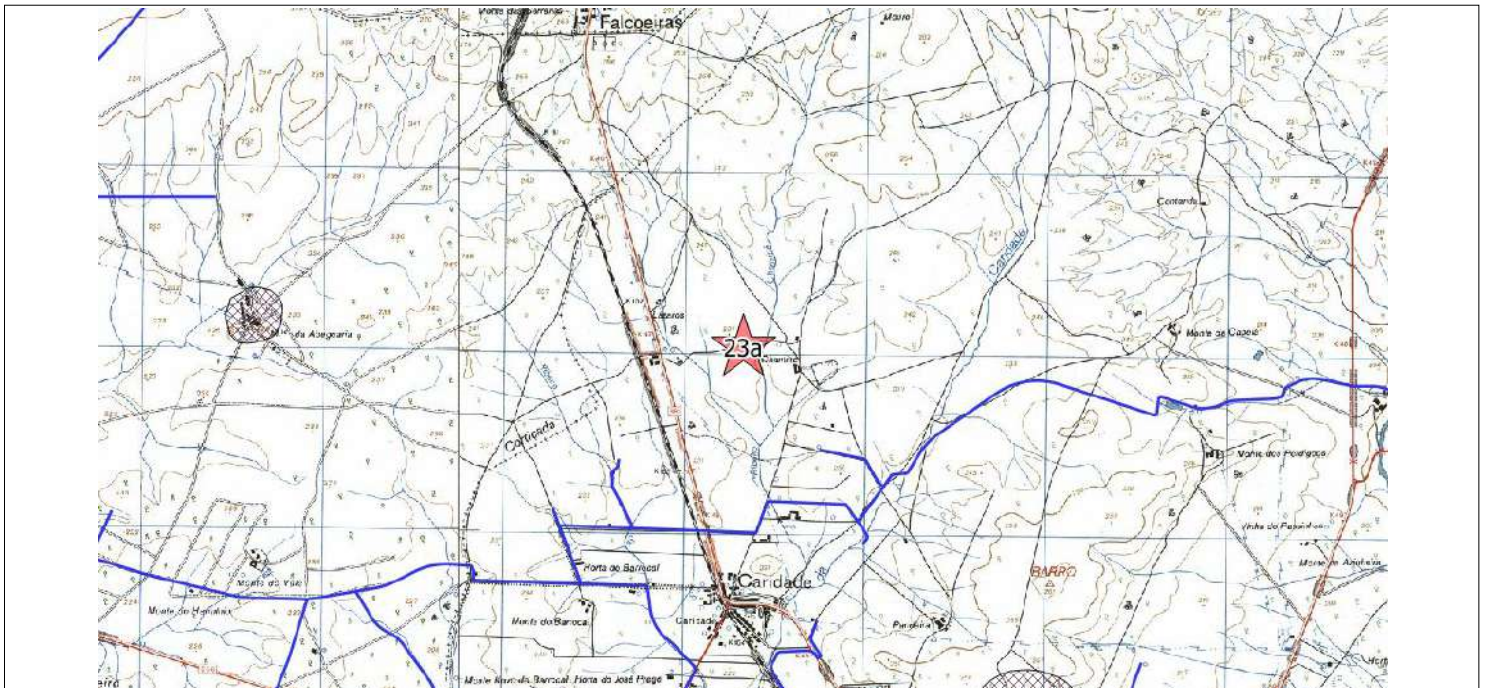
Acção que induz impacte

Medidas

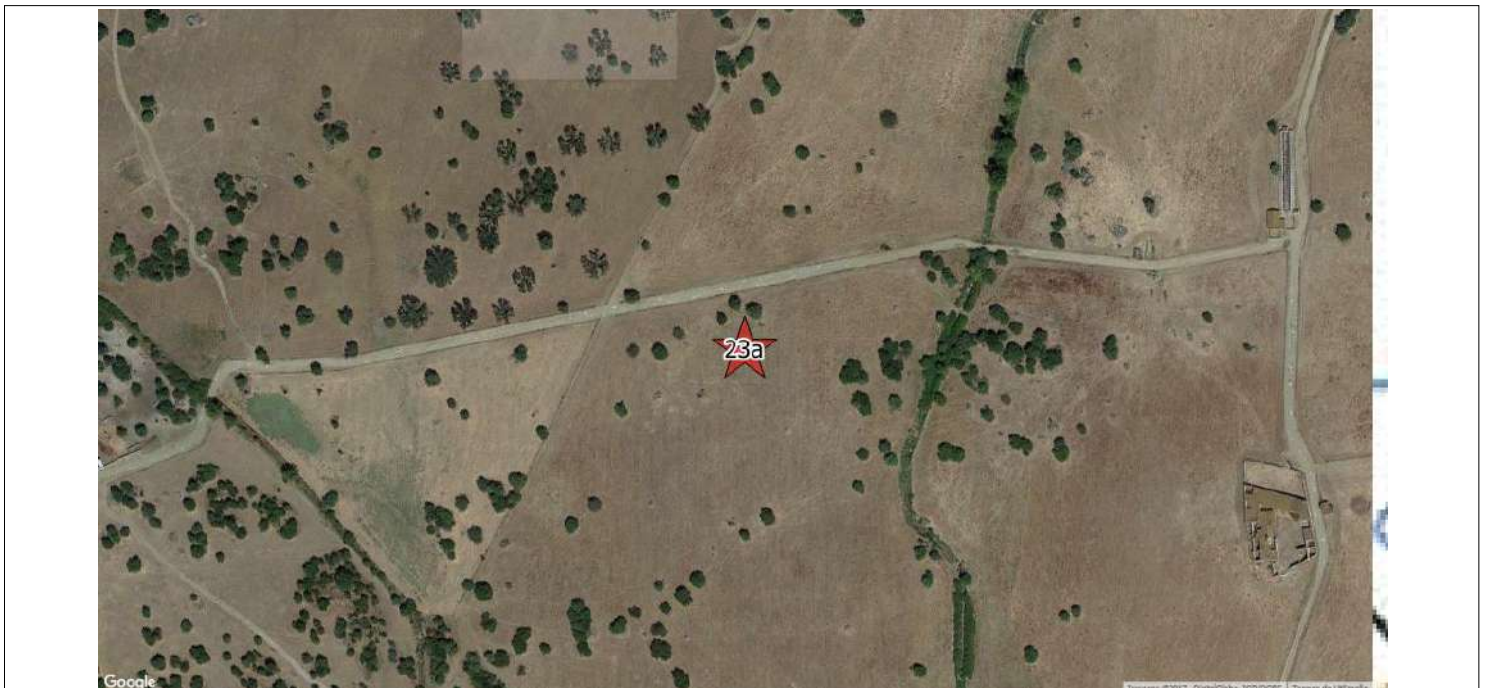
N.º de Inventário

Topónimo

Nº Ref.



Ext. da CMP esc. 1:25000



Ortofotografia esc. 1:2500 (origem Bing Aerial)

Ficha de Sítio

N.º de Inventário Topónimo Nº Ref.

Coordenadas X Y Gauss Lx IGeoE Unidade de Projecto

Distrito Concelho Freguesia

Categoria Subcategoria Tipologia Foto

Cronologia Espólio

Contexto Geomorfológico Inserção na Paisagem

Coberto Vegetal Uso do solo Conservação

Ameaças Proprietários

Estatuto legal ZEP Sim Não Dec. Lei

Autenticidade Integridade Sensibilidade Importância

Valor Cultural Muito Elevado (5) Elevado (4) Médio (3) Baixo (2) Negligenciável (1) Indeterminado

Breve Descrição

Inventariado por Leisner & Leisner 1951: 202 e realocada pelo projecto MegaGeo
Esteios (?) impostos verticalmente parecem delinear contorno de hipotética câmara. Oliveira no interior impede avaliação do eventual monumento funerário. Na envolvente contígua, concentração de fragmentos cerâmicos de cerâmica manual (Neo-Calcolítico?). Situada em planície com montado e olival.

Fiabilidade da Observação Boa Razoável Insuficiente Observações

Arqueólogo Responsável

Fonte de Informação

Relação com as Unidades de Projecto

Designação da infra estrutura impactante

Posição relativamente à infraestruturas impactante

Avaliação de Impactes

Acção principal que induz impacte
 Ocorrência de Impacte Sim Não N/D

Fase Sentido Duração Significado
Incidência Probabilidade Magnitude
Reversibilidade Mitigação do Impacte

Acção secundária que induz impacte
 Ocorrência de Impacte Sim Não N/D

Fase Sentido Duração Significado
Incidência Probabilidade Magnitude
Reversibilidade Mitigação do Impacte

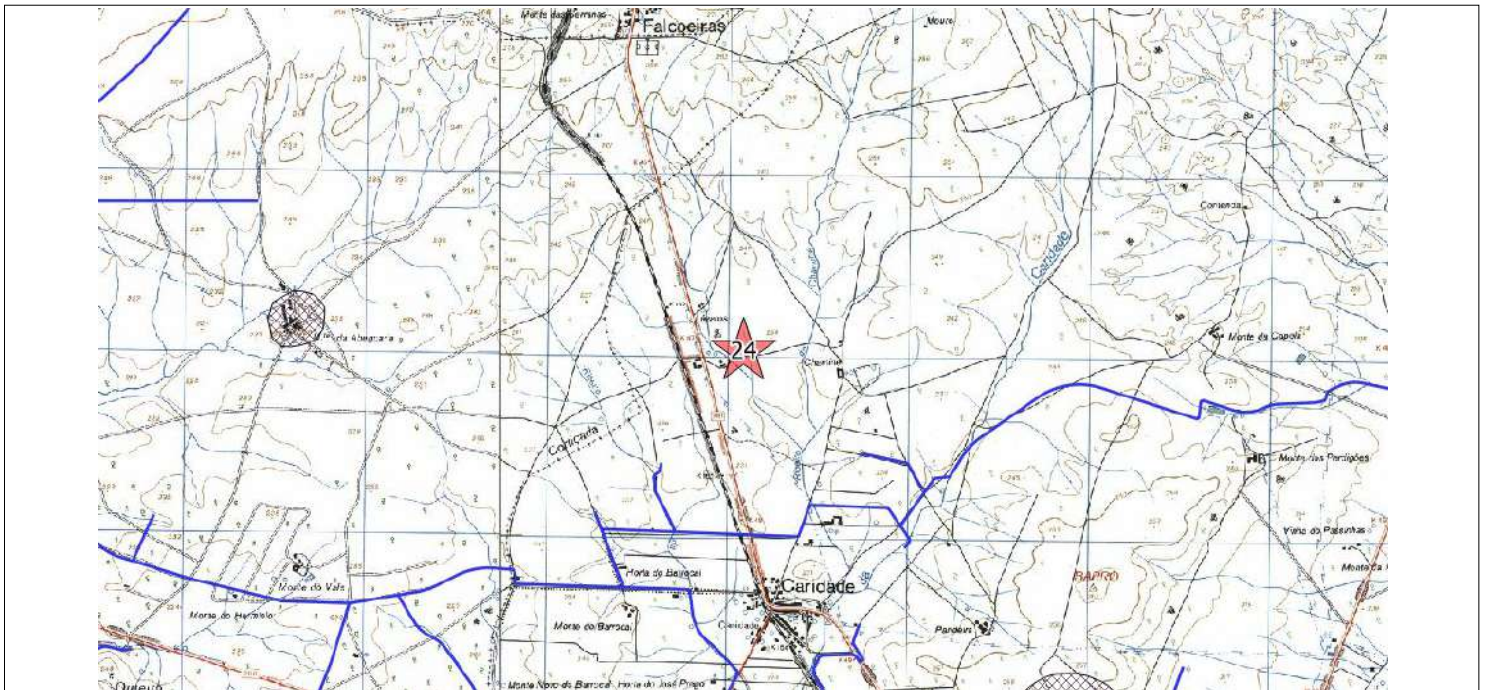
Medidas de Minimização

Acção que induz impacte	Medidas
<input type="text" value="Mobilização de terras e outras acções com potencial impacte no solo (deslocação de maquinaria pesada zonas de depósito, estaleiros, etc.)"/>	<input type="text" value="Não se propõem medidas de minimização"/>
<input type="text" value="Utilização agrícola da área de regadio"/>	<input type="text" value="Não se propõem medidas de minimização"/>


N.º de Inventário

Topónimo

Nº Ref.



Ext. da CMP esc. 1:25000



Ortofotografia esc. 1:2500 (origem Bing Aerial)

Ficha de Sítio

N.º de Inventário Topónimo Nº Ref.

Coordenadas X Y Gauss Lx IGEoE Unidade de Projecto

Distrito Concelho Freguesia

Categoria Subcategoria Tipologia Foto

Cronologia Espólio

Contexto Geomorfológico Inserção na Paisagem

Coberto Vegetal Uso do solo Conservação

Ameaças Proprietários

Estatuto legal ZEP Sim Não Dec. Lei

Autenticidade Integridade Sensibilidade Importância

Valor Cultural Muito Elevado (5) Elevado (4) Médio (3) Baixo (2) Negligenciável (1) Indeterminado

Breve Descrição

Segundo descrição do Endovélico "Monumento de corredor com câmara poligonal de 2,3 x2,3m, conservando 5 esteios "in situ". Os Leisner também referem o chapéu ainda "in situ". Vestígios de corredor com 2,6m, formado por 5 esteios pequenos. Vestígios de mamoa."
Nos trabalhos de realocização não se observou qualquer indício deste monumento.

Fiabilidade da Observação Boa Razoável Insuficiente Observações

Arqueólogo Responsável

Não realocizado

Fonte de Informação

Relação com as Unidades de Projecto

Designação da infra estrutura impactante

Posição relativamente à infraestruturas impactante

Avaliação de Impactes

Acção principal que induz impacte

Mobilização de terras e outras acções com potencial impacte no solo (deslocação de maquinaria pesada zonas de depósito, estaleiros, etc.)

Ocorrência de Impacte
 Sim
 Não
 N/D

Fase Sentido Duração Significado

Incidência Probabilidade Magnitude

Reversibilidade Mitigação do Impacte

Acção secundária que induz impacte

Utilização agrícola da área de regadio

Ocorrência de Impacte
 Sim
 Não
 N/D

Fase Sentido Duração Significado

Incidência Probabilidade Magnitude

Reversibilidade Mitigação do Impacte

Medidas de Minimização

Acção que induz impacte

Mobilização de terras e outras acções com potencial impacte no solo (deslocação de maquinaria pesada zonas de depósito, estaleiros, etc.)

Utilização agrícola da área de regadio

Medidas

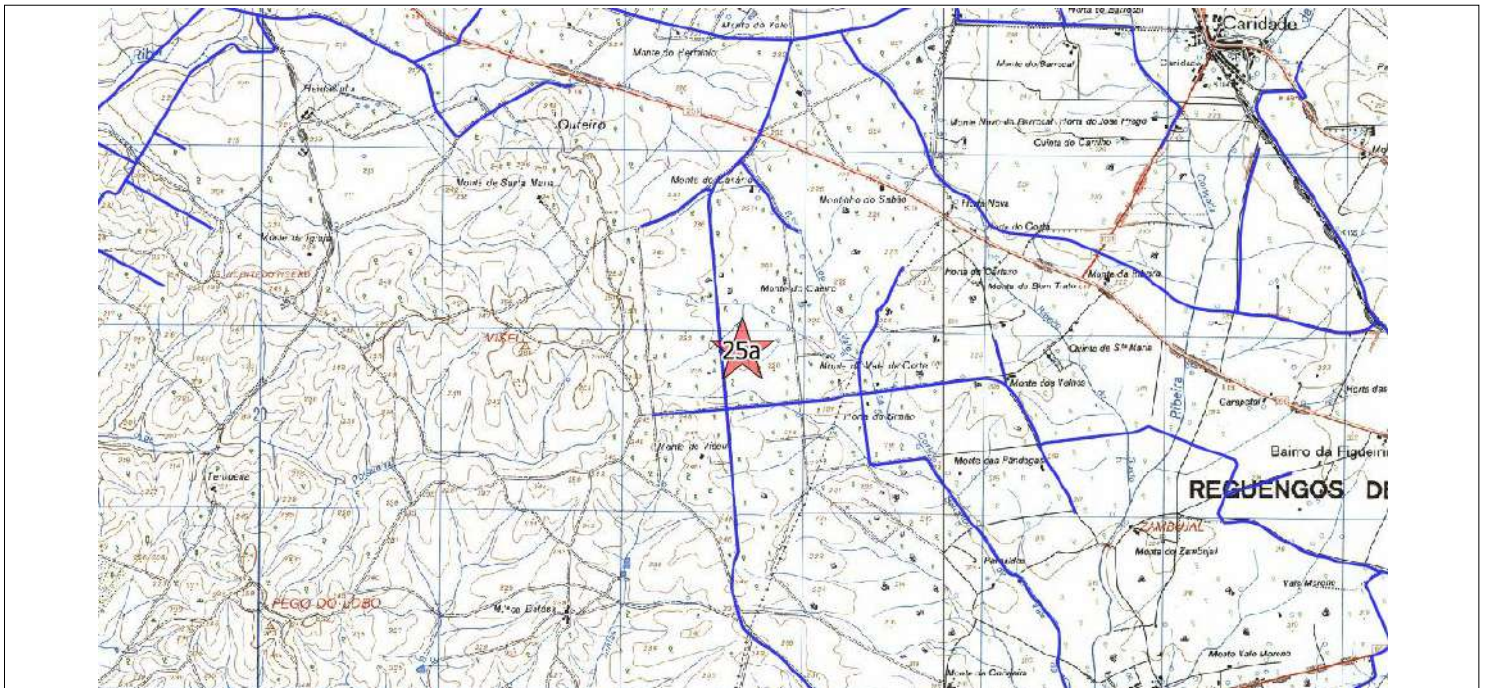
Acompanhamento/Conservação (pela salvaguarda) caso venha a ser identificado na fase de construção

Conservação (salvaguarda) caso venha a ser identificado na fase de construção ou exploração


N.º de Inventário **25a**

Topónimo **Anta da Herdade de Viseu**

Nº Ref. **251015A**



Ext. da CMP esc. 1:25000



Ortofotografia esc. 1:2500 (origem Bing Aerial)

Ficha de Sítio

N.º de Inventário Topónimo Nº Ref.

Coordenadas X Y Gauss Lx IGEoE Unidade de Projecto

Distrito Concelho Freguesia

Categoria Subcategoria Tipologia Foto

Cronologia Espólio

Contexto Geomorfológico Inserção na Paisagem

Coberto Vegetal Uso do solo Conservação

Ameaças Proprietários

Estatuto legal ZEP Sim Não Dec. Lei

Autenticidade Integridade Sensibilidade Importância

Valor Cultural Muito Elevado (5) Elevado (4) Médio (3) Baixo (2) Negligenciável (1) Indeterminado

Breve Descrição

Nos trabalhos de realocização não se observou qualquer indício deste monumento. Junto do Monte de Vale da Corte identificou-se um afloramento calcário com cerca de 3m de altura e bastantes pedras resultantes da despedrega do terreno. No entanto, não podemos afirmar que oculte a anta referida pelo casal Leisner.

Fiabilidade da Observação Boa Razoável Insuficiente Observações

Arqueólogo Responsável

Fonte de Informação

Relação com as Unidades de Projecto

Designação da infra estrutura impactante

Posição relativamente à infraestruturas impactante

Avaliação de Impactes

Acção principal que induz impacte Ocorrência de Impacte Sim Não N/D

Fase Sentido Duração Significado

Incidência Probabilidade Magnitude

Reversibilidade Mitigação do Impacte

Acção secundária que induz impacte Ocorrência de Impacte Sim Não N/D

Fase Sentido Duração Significado

Incidência Probabilidade Magnitude

Reversibilidade Mitigação do Impacte

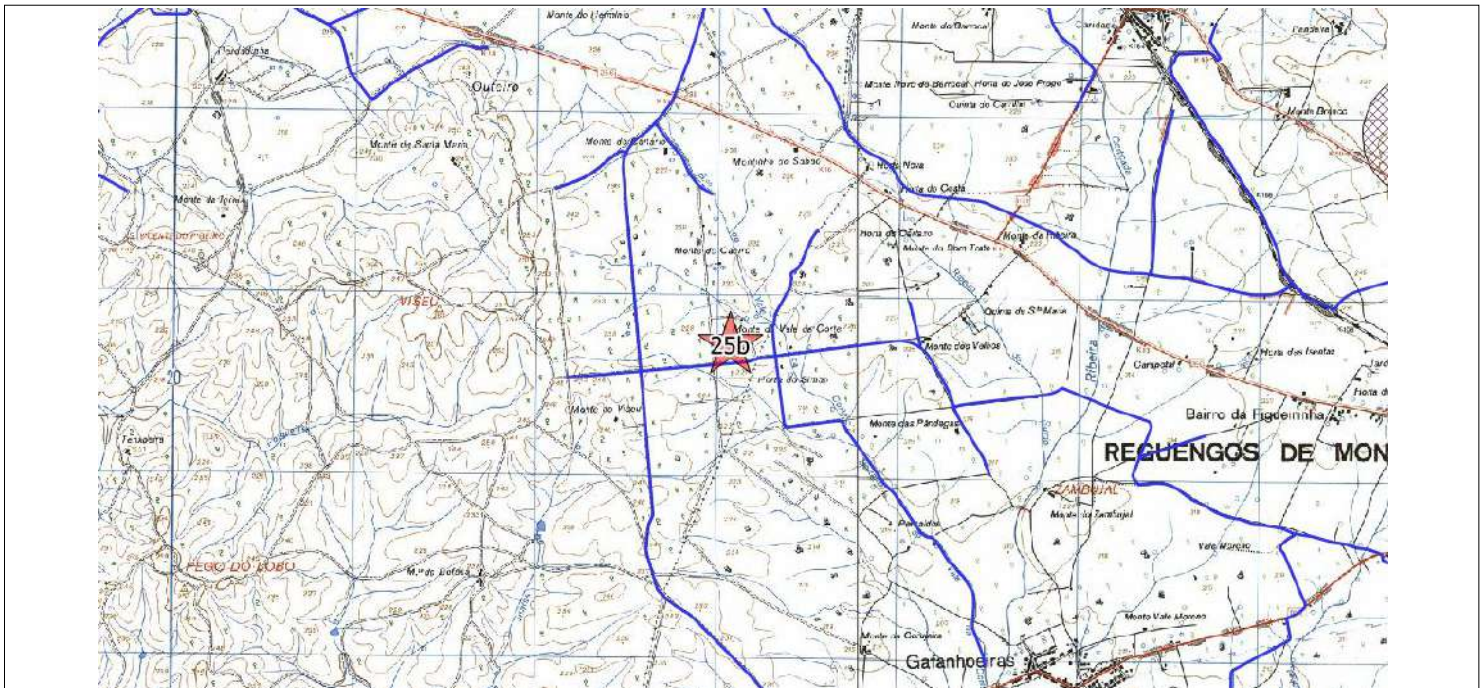
Medidas de Minimização

Acção que induz impacte Medidas

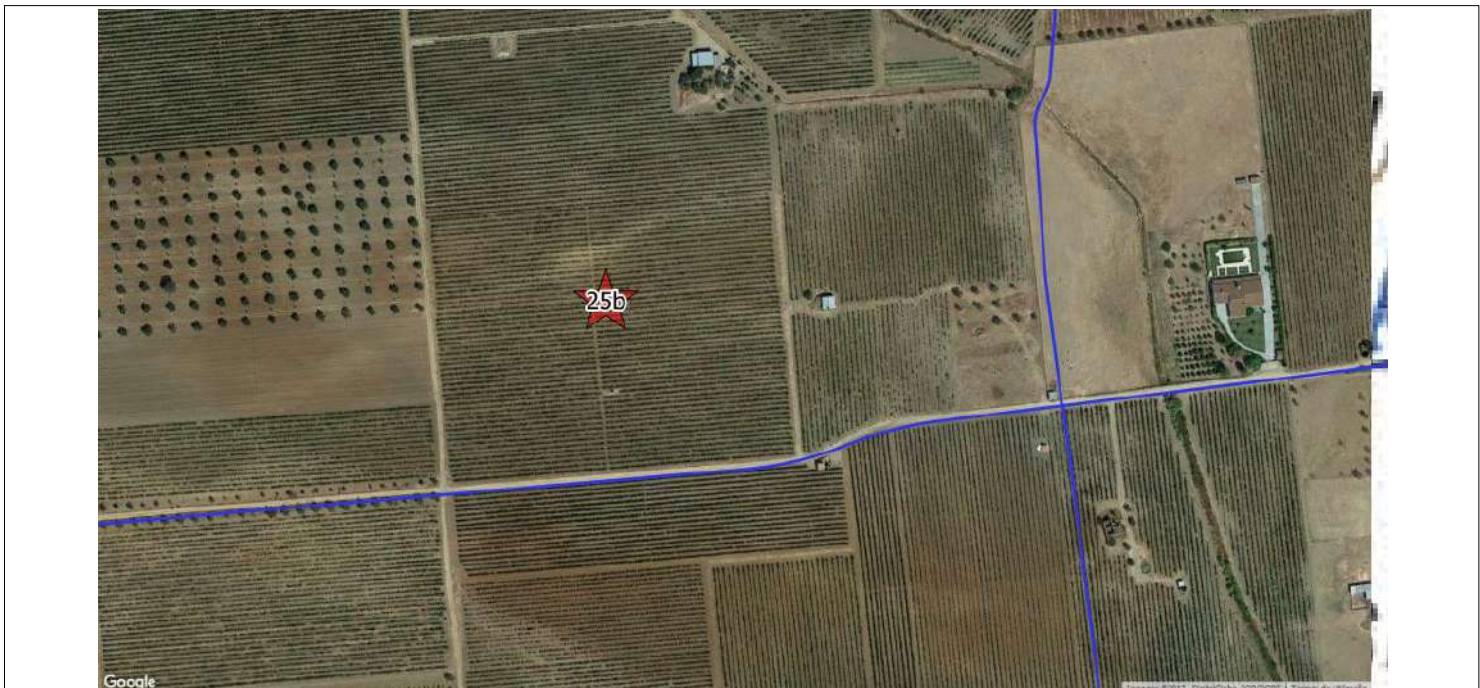
N.º de Inventário

Topónimo

Nº Ref.



Ext. da CMP esc. 1:25000



Ortofotografia esc. 1:2500 (origem Bing Aerial)

Ficha de Sítio

N.º de Inventário Topónimo Nº Ref.

Coordenadas X Y Gauss Lx IGeoE Unidade de Projecto

Distrito Concelho Freguesia

Categoria Subcategoria Tipologia Foto

Cronologia Espólio

Contexto Geomorfológico Inserção na Paisagem

Coberto Vegetal Uso do solo Conservação

Ameaças Proprietários

Estatuto legal ZEP Sim Não Dec. Lei

Autenticidade Integridade Sensibilidade Importância

Valor Cultural Muito Elevado (5) Elevado (4) Médio (3) Baixo (2) Negligenciável (1) Indeterminado

Breve Descrição

Povoado "megalítico" aberto. Conjunto de pequenos fragmentos de cerâmica manual e eventual percutor. Na envolvente, mato rasteiro e despejos de entulho. Área parcialmente vedada. Zona interdita utilizada para pastoreio de gado ovino. Não foi percorrida. Apenas junto ao estradão se consegue visibilidade efectiva sobre as características do terreno. Em moroiço próximo (248429-164131) fragmentos de cerâmica de construção e talha / dólium (fundo e bordo). Situado em vertente ligeira.

Fiabilidade da Observação Boa Razoável Insuficiente Observações

Arqueólogo Responsável

Fonte de Informação

Relação com as Unidades de Projecto

Designação da infra estrutura impactante

Posição relativamente à infraestrutura impactante

Avaliação de Impactes

Acção principal que induz impacte

Ocorrência de Impacte Sim Não N/D

Fase Sentido Duração Significado

Incidência Probabilidade Magnitude

Reversibilidade Mitigação do Impacte

Acção secundária que induz impacte

Ocorrência de Impacte Sim Não N/D

Fase Sentido Duração Significado

Incidência Probabilidade Magnitude

Reversibilidade Mitigação do Impacte

Medidas de Minimização

Acção que induz impacte

Utilização agrícola da área de regadio

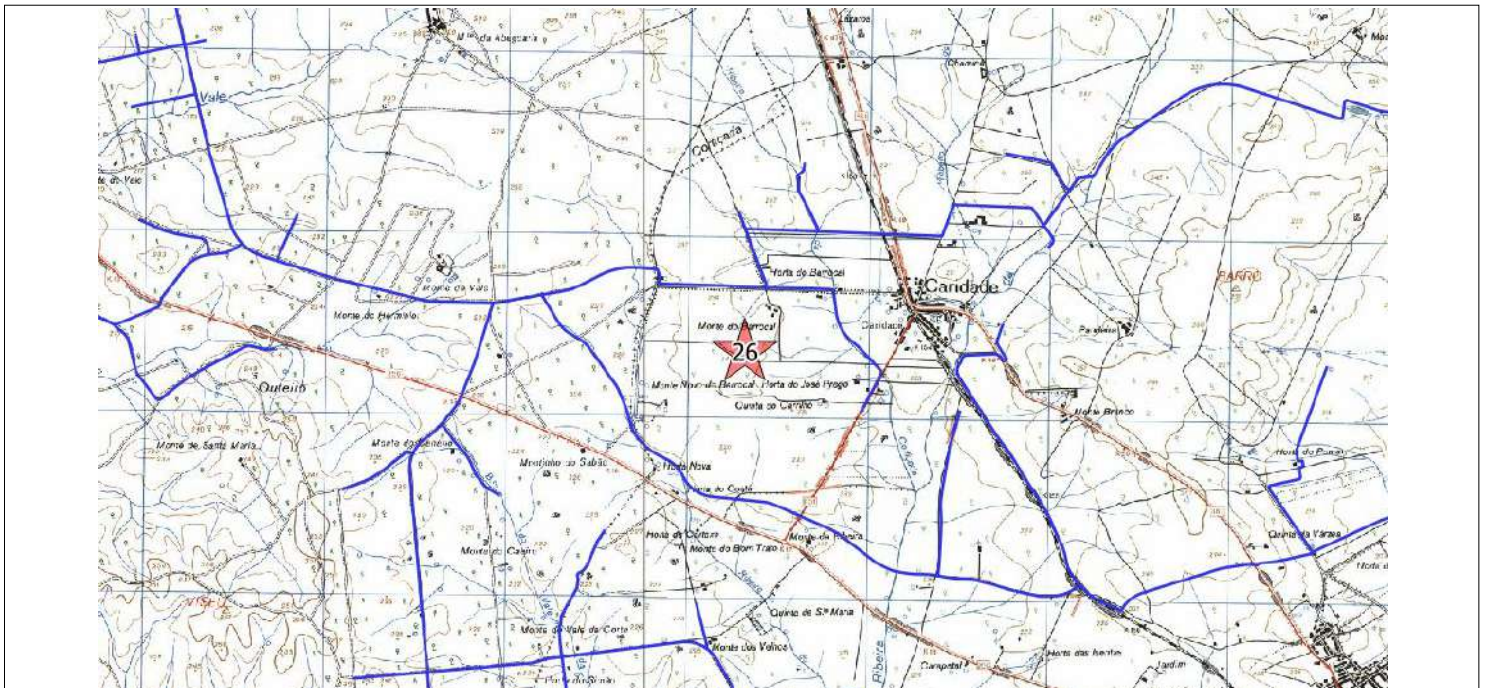
Medidas

Medidas de minimização a definir caso a exploração agrícola implique impactes no solo. Notificação ao proprietário do terreno sobre a existência do sítio arqueológico

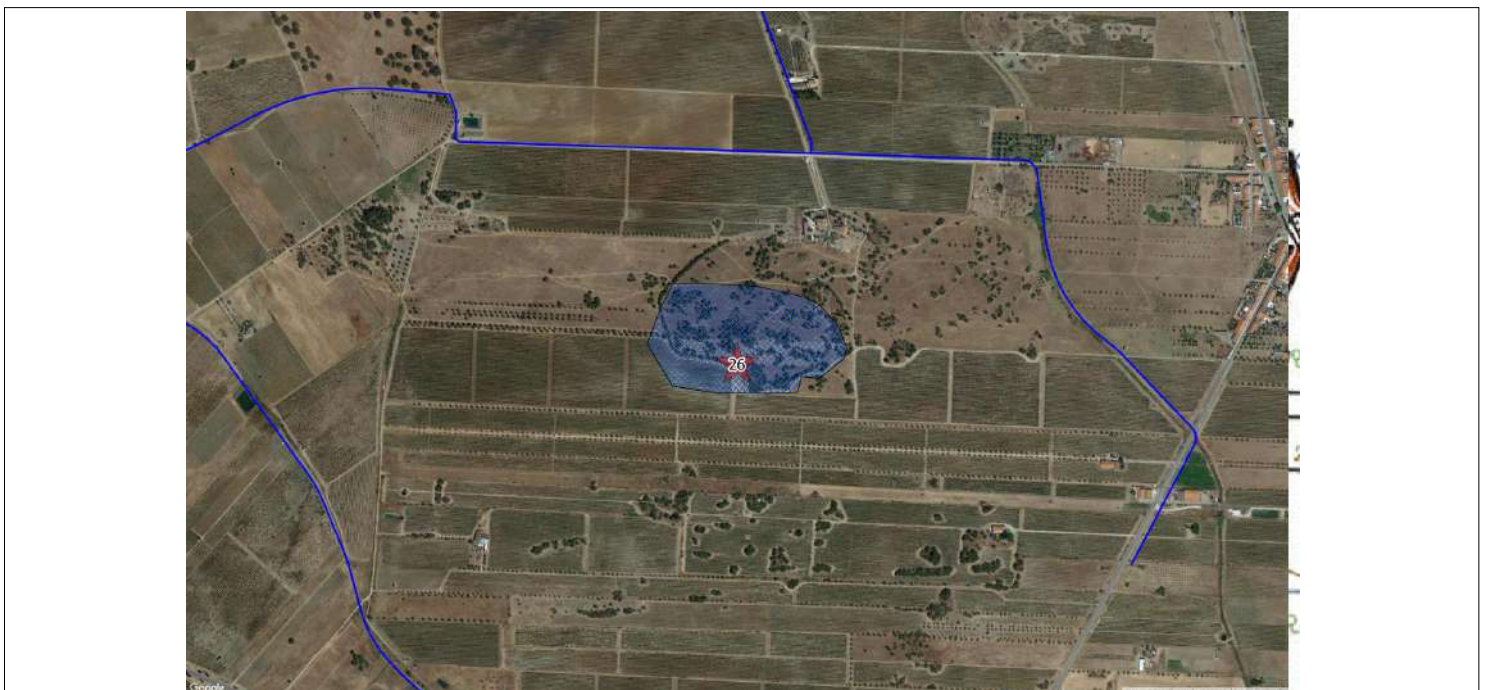
N.º de Inventário

Topónimo

Nº Ref.



Ext. da CMP esc. 1:25000



Ortofotografia esc. 1:2500 (origem Bing Aerial)

Ficha de Sítio

N.º de Inventário Topónimo Nº Ref.

Coordenadas X Y Gauss Lx IGeoE Unidade de Projecto

Distrito Concelho Freguesia

Categoria Subcategoria Tipologia Foto

Cronologia Espólio

Contexto Geomorfológico Inserção na Paisagem

Coberto Vegetal Uso do solo Conservação

Ameaças Proprietários

Estatuto legal ZEP Sim Não Dec. Lei

Autenticidade Integridade Sensibilidade Importância

Valor Cultural Muito Elevado (5) Elevado (4) Médio (3) Baixo (2) Negligenciável (1) Indeterminado

Breve Descrição

Segundo indicação de Endovélico "Foram identificadas várias estruturas pertencentes a uma villa urbana, bem como restos de condutas" Sítio indicado no exacto local onde actualmente se localiza um ringue desportivo. Contíguo a estrada que conduz a Reguengos de Monsaraz. Na parte traseira do novo complexo de jogos, dispersão de materiais cerâmicos de construção de características romanas (tegulae, tijoleira, ímbrex). Não muito abundantes, encontram-se associados a escassos fragmentos de cerâmica manual (pré-históricos?). Zona plana, em olival recentemente arado.

Fiabilidade da Observação Boa Razoável Insuficiente Observações

Arqueólogo Responsável

Fonte de Informação

Relação com as Unidades de Projecto

Designação da infra estrutura impactante

Posição relativamente à infraestruturas impactante

Avaliação de Impactes

Acção principal que induz impacte Ocorrência de Impacte Sim Não N/D

Fase Sentido Duração Significado

Incidência Probabilidade Magnitude

Reversibilidade Mitigação do Impacte

Acção secundária que induz impacte Ocorrência de Impacte Sim Não N/D

Fase Sentido Duração Significado

Incidência Probabilidade Magnitude

Reversibilidade Mitigação do Impacte

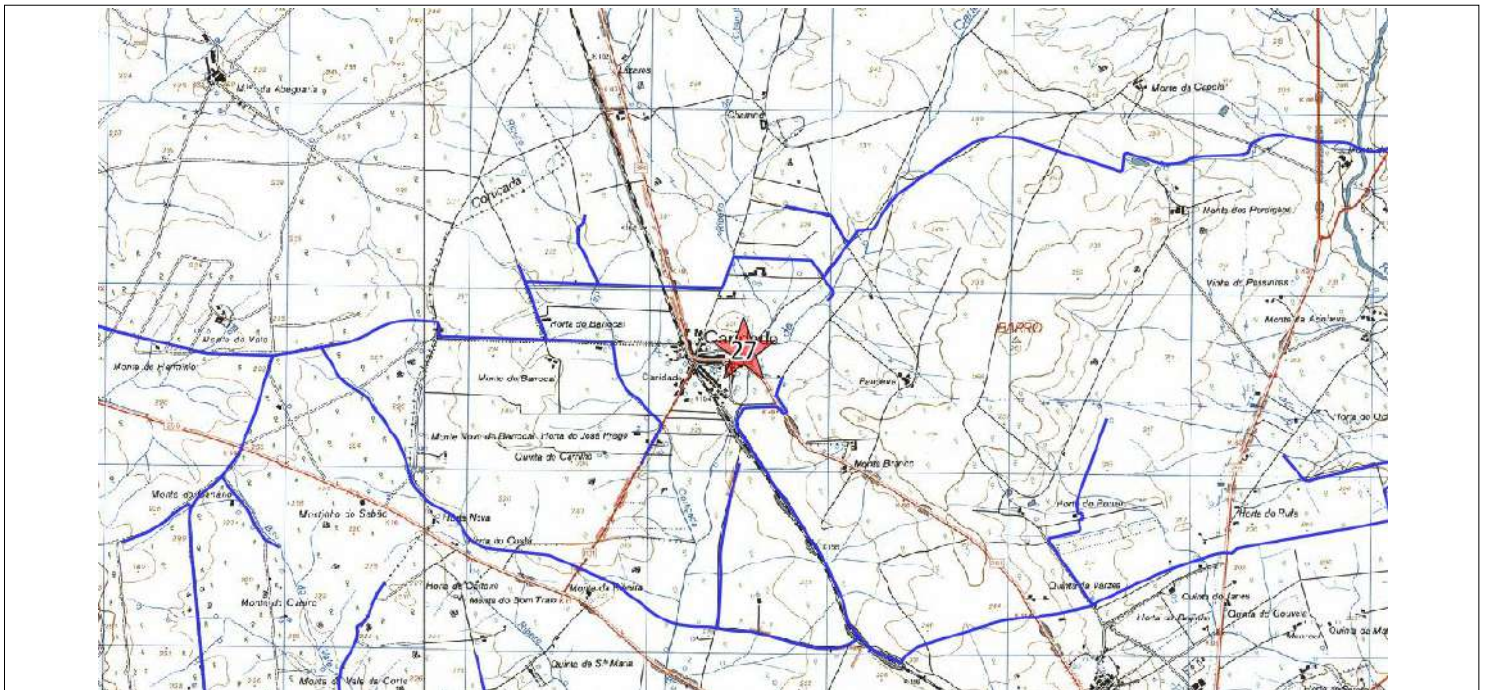
Medidas de Minimização

Acção que induz impacte	Medidas
<input type="text" value="Mobilização de terras e outras acções com potencial impacte no solo (deslocação de maquinaria pesada zonas de depósito, estaleiros, etc.)"/>	<input type="text" value="Não se propõem medidas de minimização"/>
<input type="text" value="Utilização agrícola da área de regadio"/>	<input type="text" value="Não se propõem medidas de minimização"/>

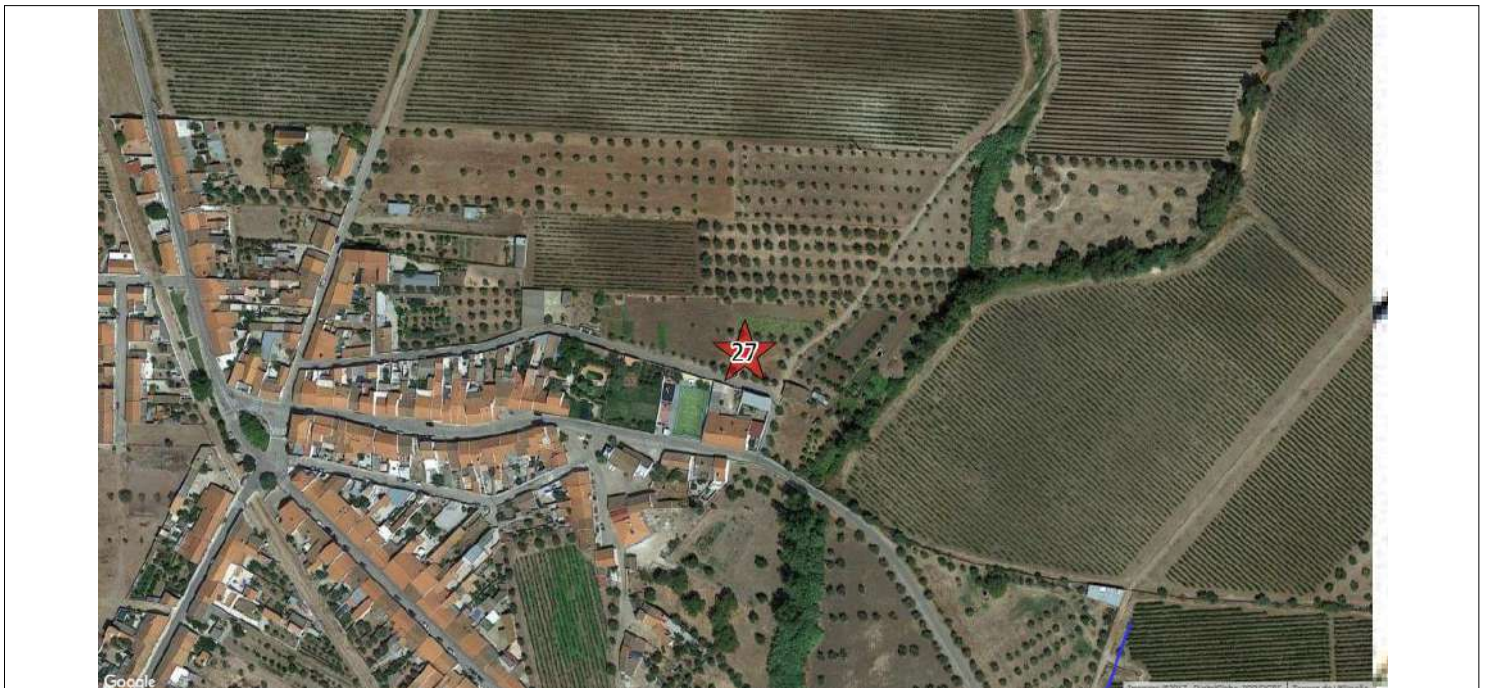
N.º de Inventário

Topónimo

Nº Ref.



Ext. da CMP esc. 1:25000



Ortofotografia esc. 1:2500 (origem Bing Aerial)

Ficha de Sítio

N.º de Inventário Topónimo Nº Ref.

Coordenadas X Y Gauss Lx IGeoE Unidade de Projecto

Distrito Concelho Freguesia

Categoria Subcategoria Tipologia Foto

Cronologia Espólio

Contexto Geomorfológico Inserção na Paisagem

Coberto Vegetal Uso do solo Conservação

Ameaças Proprietários

Estatuto legal ZEP Sim Não Dec. Lei

Autenticidade Integridade Sensibilidade Importância

Valor Cultural Muito Elevado (5) Elevado (4) Médio (3) Baixo (2) Negligenciável (1) Indeterminado

Breve Descrição

No Endovélico encontra-se a seguinte descrição "Segundo Victor Gonçalves trata-se de vestígios de um habitat pré-histórico, dispersos numa área plana, com afloramentos de granodioritos e com solos arenosos. Foi realocado recentemente durante os trabalhos de estudo de impacte do restabelecimento da rede viária da Barragem do Alqueva. Foram encontrados à superfície fragmentos de cerâmica de construção - tegulae e imbrex. Os materiais encontram-se em dois núcleos a cerca de 50 m um do outro. Este habitat sobrepõe-se a outra ocupação mais antiga - Neo-Calcolítica." . Terrenos recentemente arados. Não foi assinalada a presença de materiais de cronologia pré-histórica. Vários fragmentos de cerâmica de construção (tegulae, tijolo, telha).

Fiabilidade da Observação Boa Razoável Insuficiente Observações

Arqueólogo Responsável

Fonte de Informação

Relação com as Unidades de Projecto

Designação da infra estrutura impactante

Posição relativamente à infraestruturas impactante

Avaliação de Impactes

Acção principal que induz impacte

Mobilização de terras e outras acções com potencial impacte no solo (deslocação de maquinaria pesada zonas de depósito, estaleiros, etc.)

Sim
 Não
 N/D

Fase Sentido Duração Significado

Incidência Probabilidade Magnitude

Reversibilidade Mitigação do Impacte

Acção secundária que induz impacte

Utilização agrícola da área de regadio

Sim
 Não
 N/D

Fase Sentido Duração Significado

Incidência Probabilidade Magnitude

Reversibilidade Mitigação do Impacte

Medidas de Minimização

Acção que induz impacte

Mobilização de terras e outras acções com potencial impacte no solo (deslocação de maquinaria pesada zonas de depósito, estaleiros, etc.)

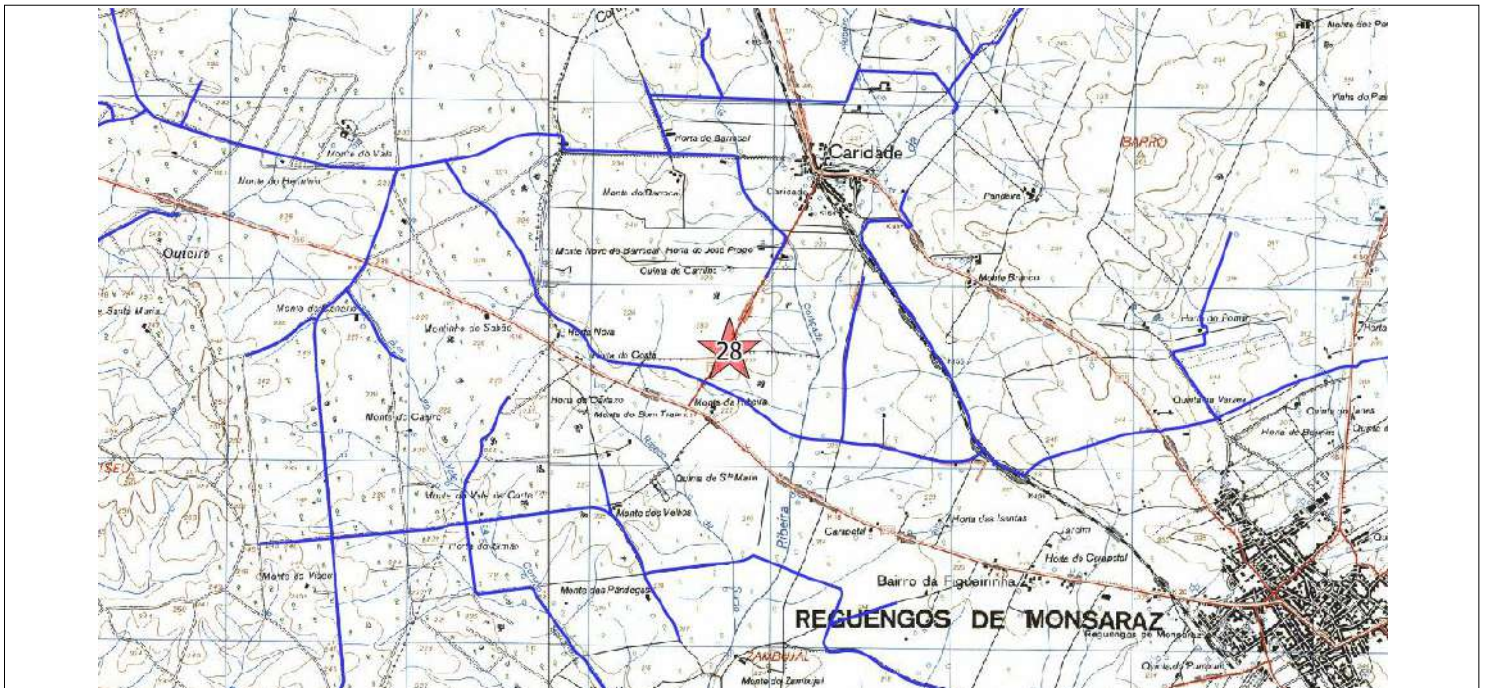
Medidas

Utilização agrícola da área de regadio


N.º de Inventário

Topónimo

Nº Ref.



Ext. da CMP esc. 1:25000



Ortofotografia esc. 1:2500 (origem Bing Aerial)

Ficha de Sítio

N.º de Inventário Topónimo Nº Ref.

Coordenadas X Y Gauss Lx IGeoE Unidade de Projecto

Distrito Concelho Freguesia

Categoria Subcategoria Tipologia Foto

Cronologia Espólio

Contexto Geomorfológico Inserção na Paisagem

Coberto Vegetal Uso do solo Conservação

Ameaças Proprietários

Estatuto legal ZEP Sim Não Dec. Lei

Autenticidade Integridade Sensibilidade Importância

Valor Cultural Muito Elevado (5) Elevado (4) Médio (3) Baixo (2) Negligenciável (1) Indeterminado

Breve Descrição

É colocada pelo projecto MegaGeo nesta coordenada a anta descrita por Georg Leisner & Vera Leisner. Nos trabalhos de realocização não se observou qualquer indicio deste monumento, uma vez que se encontra destruído

Fiabilidade da Observação Boa Razoável Insuficiente Observações

Arqueólogo Responsável

Fonte de Informação

Relação com as Unidades de Projecto

Designação da infra estrutura impactante

Posição relativamente à infraestrutur impactante

Avaliação de Impactes

Acção principal que induz impacte Fase Sentido Duração Significado

Ocorrência de Impacte
 Sim
 Não
 N/D

Incidência Probabilidade Magnitude

Reversibilidade Mitigação do Impacte

Acção secundária que induz impacte Fase Sentido Duração Significado

Ocorrência de Impacte
 Sim
 Não
 N/D

Incidência Probabilidade Magnitude

Reversibilidade Mitigação do Impacte

Medidas de Minimização

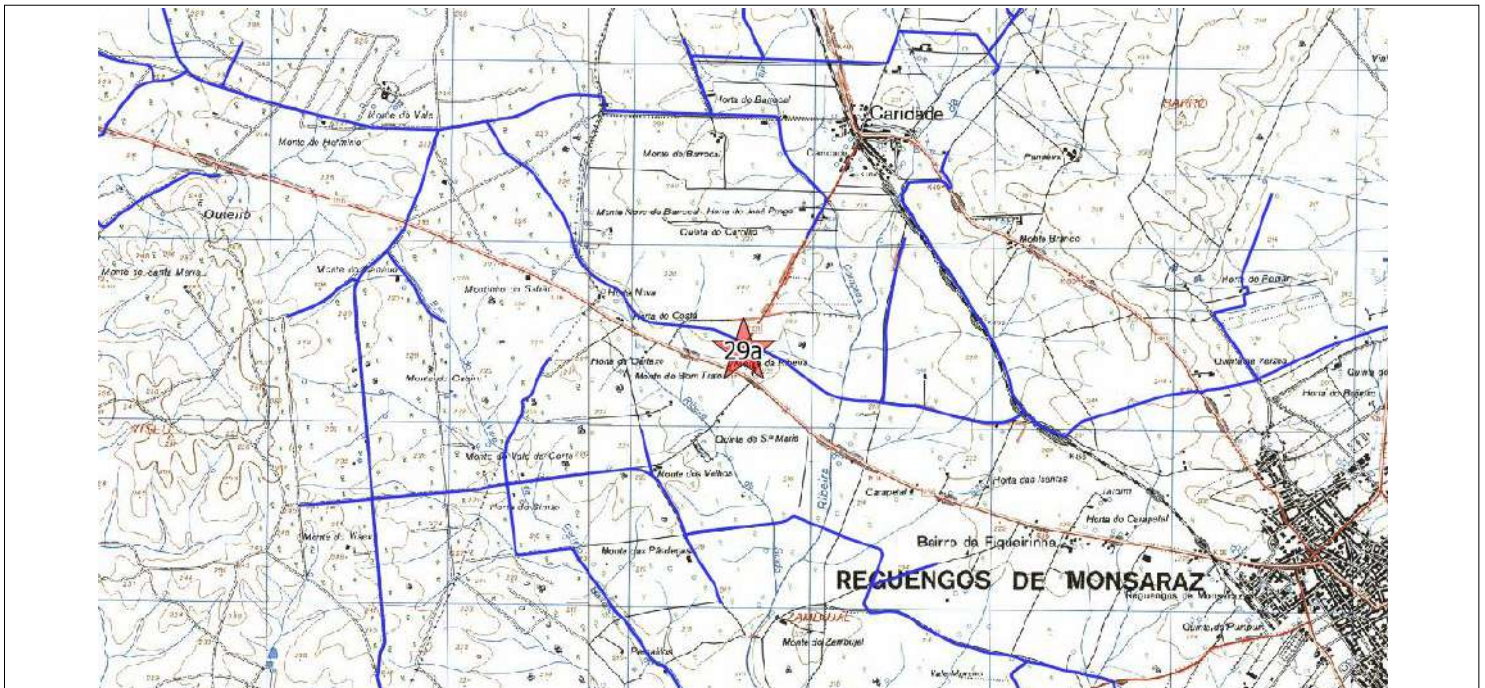
Acção que induz impacte

Medidas

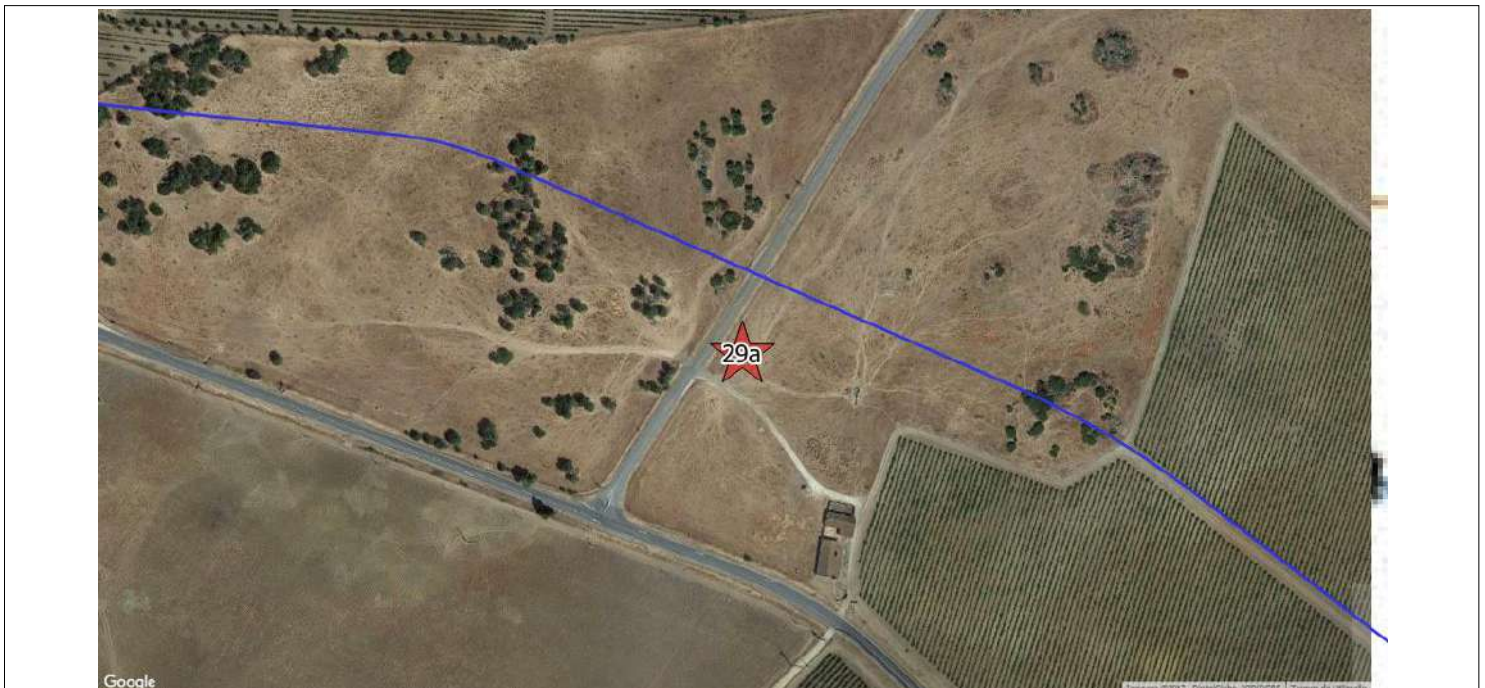
N.º de Inventário

Topónimo

Nº Ref.



Ext. da CMP esc. 1:25000



Ortofotografia esc. 1:2500 (origem Bing Aerial)

Ficha de Sítio

N.º de Inventário Topónimo Nº Ref.

Coordenadas X Y Gauss Lx IGeoE Unidade de Projecto

Distrito Concelho Freguesia

Categoria Subcategoria Tipologia Foto

Cronologia Espólio

Contexto Geomorfológico Inserção na Paisagem

Coberto Vegetal Uso do solo Conservação

Ameaças Proprietários

Estatuto legal ZEP Sim Não Dec. Lei

Autenticidade Integridade Sensibilidade Importância

Valor Cultural Muito Elevado (5) Elevado (4) Médio (3) Baixo (2) Negligenciável (1) Indeterminado

Breve Descrição

Segundo Endovélico "Na berma da estrada nº 256 para Évora, localizava-se uma anta. Hoje está destruída" Não foi confirmado no terreno.

Paisagem plana, pontilhada por montículos de afloramentos graníticos. Pasto rasteiro impede observação da superfície do terreno.

Fiabilidade da Observação Boa Razoável Insuficiente Observações

Não relocalizada

Arqueólogo Responsável

Fonte de Informação

Relação com as Unidades de Projecto

Designação da infra estrutura impactante

Posição relativamente à infraestruturas impactante

Avaliação de Impactes

Acção principal que induz impacte Fase Sentido Duração Significado

Ocorrência de Impacte
 Sim
 Não
 N/D

Incidência Probabilidade Magnitude

Reversibilidade Mitigação do Impacte

Acção secundária que induz impacte Fase Sentido Duração Significado

Ocorrência de Impacte
 Sim
 Não
 N/D

Incidência Probabilidade Magnitude

Reversibilidade Mitigação do Impacte

Medidas de Minimização

Acção que induz impacte

Mobilização de terras e outras acções com potencial impacte no solo (deslocação de maquinaria pesada zonas de depósito, estaleiros, etc.)

Utilização agrícola da área de regadio

Medidas

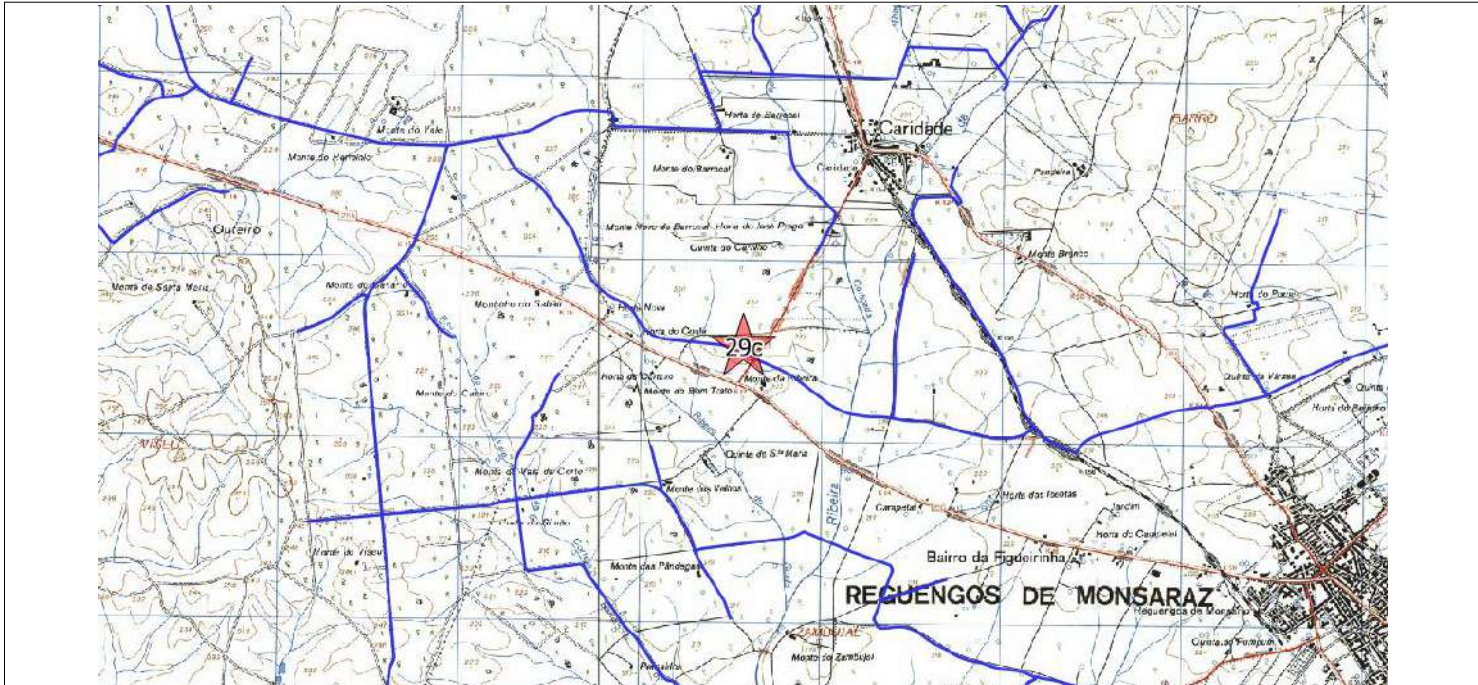
Acompanhamento/Conservação (pela salvaguarda) caso venha a ser identificado algum vestígio deste monumento na fase de construção

Não se propõem medidas de minimização

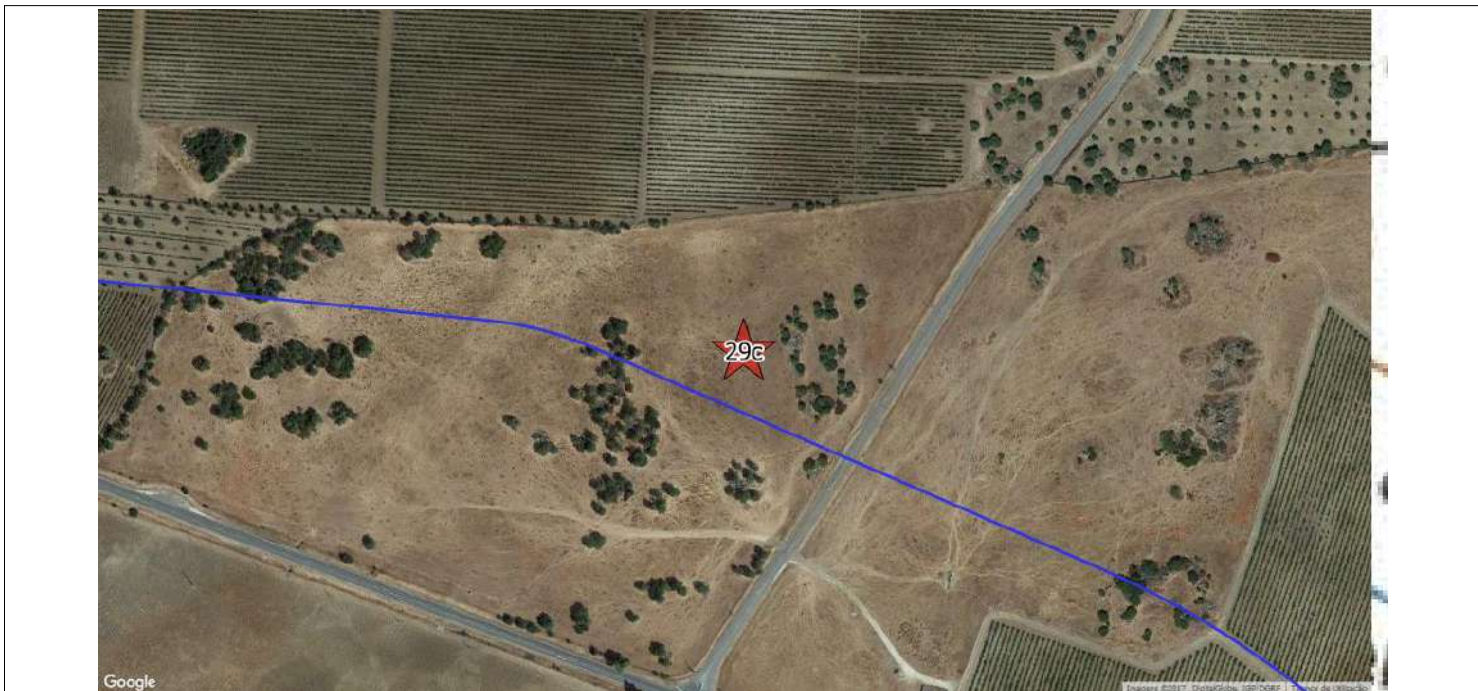
N.º de Inventário

Topónimo

Nº Ref.



Ext. da CMP esc. 1:25000



Ortofotografia esc. 1:2500 (origem Bing Aerial)

Ficha de Sítio

N.º de Inventário Topónimo Nº Ref.

Coordenadas X Y Gauss Lx IGeoE Unidade de Projecto

Distrito Concelho Freguesia

Categoria Subcategoria Tipologia Foto

Cronologia Espólio

Contexto Geomorfológico Inserção na Paisagem

Coberto Vegetal Uso do solo Conservação

Ameaças Proprietários

Estatuto legal ZEP Sim Não Dec. Lei

Autenticidade Integridade Sensibilidade Importância

Valor Cultural Muito Elevado (5) Elevado (4) Médio (3) Baixo (2) Negligenciável (1) Indeterminado

Breve Descrição

Segundo descrição de Leisner & Leisner 1951: 2031 ""A anta, hoje destruída, estava perto do monte, na berma do caminho para Caridade."
Forte cobertura de pasto.

Fiabilidade da Observação Boa Razoável Insuficiente Observações

Arqueólogo Responsável

Fonte de Informação

Relação com as Unidades de Projecto

Designação da infra estrutura impactante

Posição relativamente à infraestruturas impactante

Avaliação de Impactes

Acção principal que induz impacte Fase Sentido Duração Significado

Ocorrência de Impacte
 Sim
 Não
 N/D

Incidência Probabilidade Magnitude

Reversibilidade Mitigação do Impacte

Acção secundária que induz impacte Fase Sentido Duração Significado

Ocorrência de Impacte
 Sim
 Não
 N/D

Incidência Probabilidade Magnitude

Reversibilidade Mitigação do Impacte

Medidas de Minimização

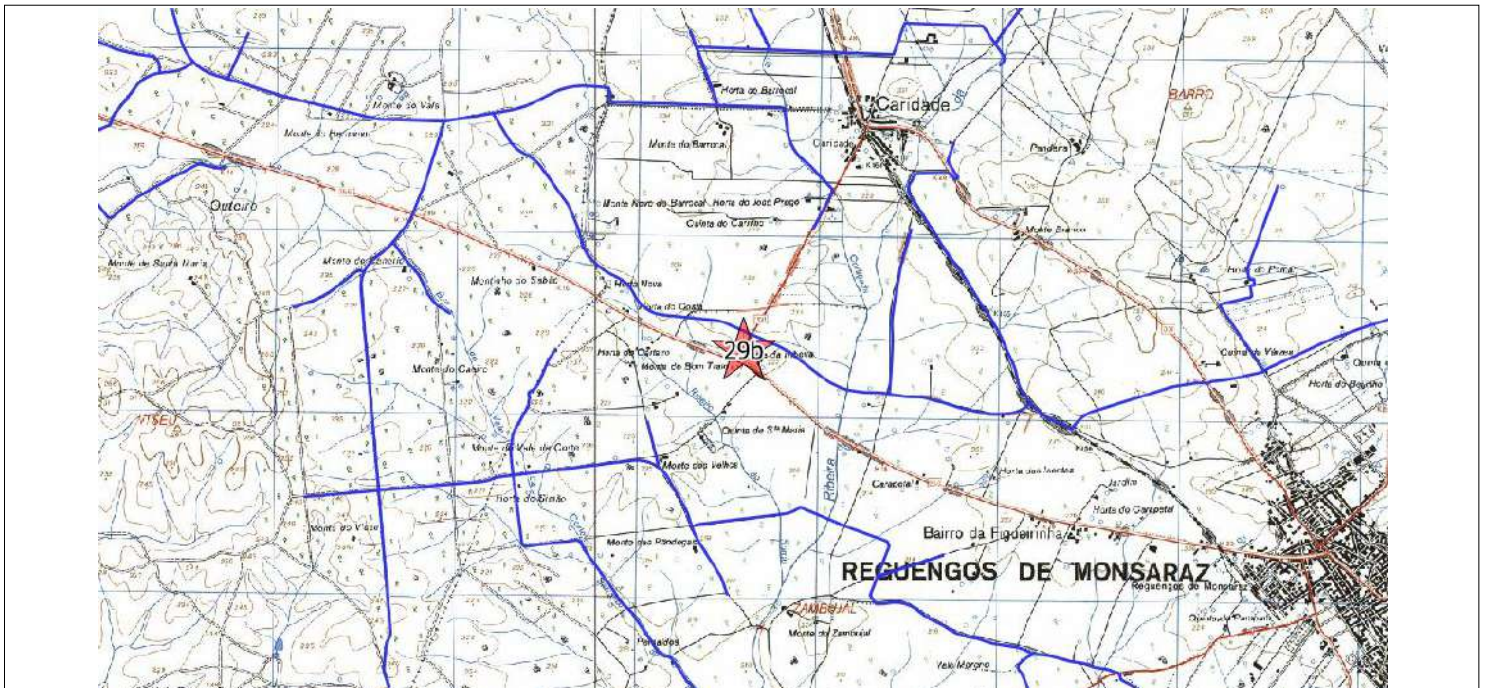
Acção que induz impacte

Medidas

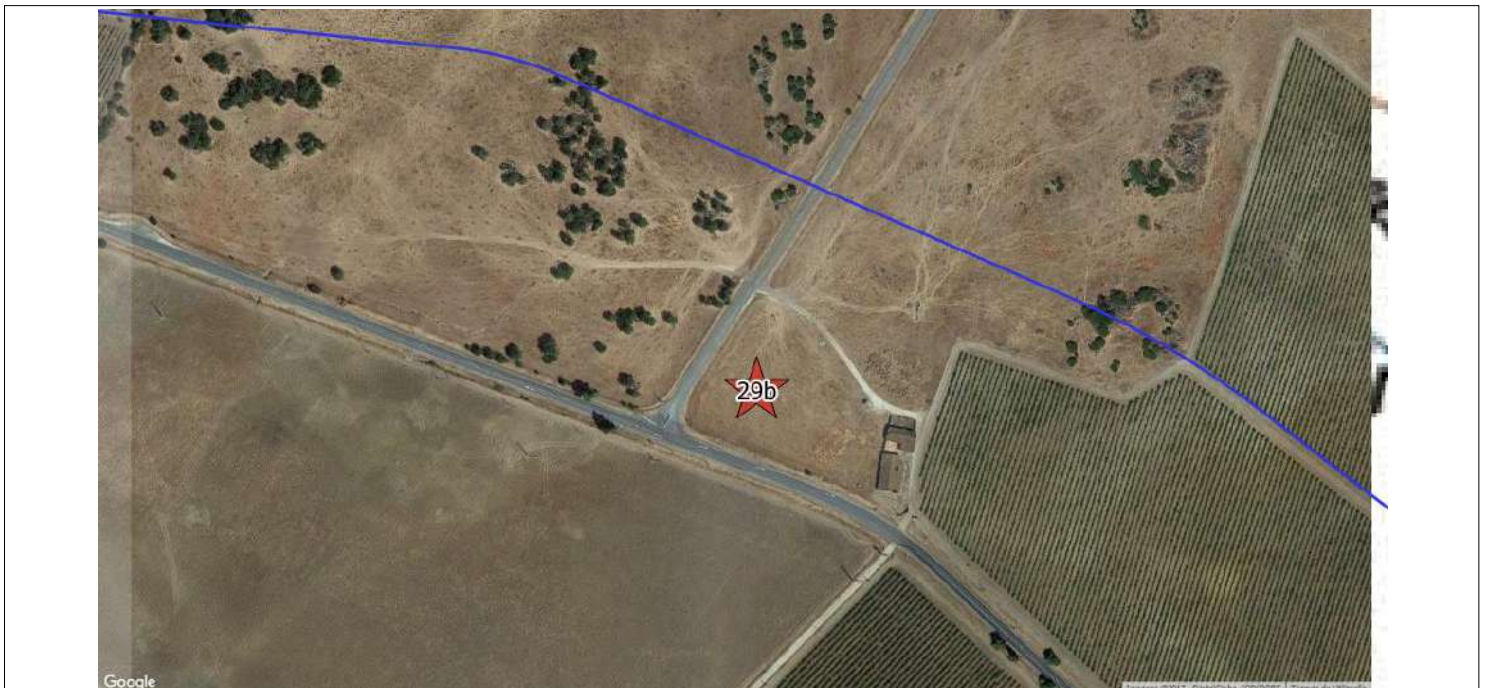
N.º de Inventário

Topónimo

Nº Ref.



Ext. da CMP esc. 1:25000



Ortofotografia esc. 1:2500 (origem Bing Aerial)

Ficha de Sítio

N.º de Inventário Topónimo Nº Ref.

Coordenadas X Y Gauss Lx IGeoE Unidade de Projecto

Distrito Concelho Freguesia

Categoria Subcategoria Tipologia Foto

Cronologia Espólio

Contexto Geomorfológico Inserção na Paisagem

Coberto Vegetal Uso do solo Conservação

Ameaças Proprietários

Estatuto legal ZEP Sim Não Dec. Lei

Autenticidade Integridade Sensibilidade Importância

Valor Cultural Muito Elevado (5) Elevado (4) Médio (3) Baixo (2) Negligenciável (1) Indeterminado

Breve Descrição

Concentração de fragmentos de cerâmicas de construção e estreitas lajes de xisto. Foi ainda identificado um fragmento de fundo / pé em anel que sugere a presença de uma ânfora Lusitana 3. Localizada em planície ocupada pelo cultivo de vinha. Vegetação rasteira em recuperação. Visibilidade média a reduzida.

Fiabilidade da Observação Boa Razoável Insuficiente Observações

Arqueólogo Responsável

Fonte de Informação

Relação com as Unidades de Projecto

Designação da infra estrutura impactante

Posição relativamente à infraestruturas impactante

Avaliação de Impactes

Acção principal que induz impacte	Ocorrência de Impacte	Fase	Sentido	Duração	Significado
Mobilização de terras e outras acções com potencial impacte no solo (deslocação de maquinaria pesada zonas de depósito, estaleiros, etc.)	<input type="radio"/> Sim <input checked="" type="radio"/> Não <input type="radio"/> N/D	<input type="text"/>	<input type="text"/>	<input type="text"/>	<input type="text"/>
		Incidência	Probabilidade	Magnitude	
		Reversibilidade	Mitigação do Impacte		
Acção secundária que induz impacte	Ocorrência de Impacte	Fase	Sentido	Duração	Significado
Utilização agrícola da área de regadio	<input type="radio"/> Sim <input type="radio"/> Não <input checked="" type="radio"/> N/D	Exploração	Indeterminado	Indeterminado	Indeterminado
		Incidência	Probabilidade	Magnitude	
		Reversibilidade	Mitigação do Impacte		

Medidas de Minimização

Acção que induz impacte	Medidas
Mobilização de terras e outras acções com potencial impacte no solo (deslocação de maquinaria pesada zonas de depósito, estaleiros, etc.)	<input type="text" value="Não se propõem medidas de minimização"/>
Utilização agrícola da área de regadio	<input type="text" value="Medidas de minimização a definir caso a exploração agrícola implique impactes no solo. Notificação do proprietário do terreno sobre a existência do sítio arqueológico"/>

N.º de Inventário


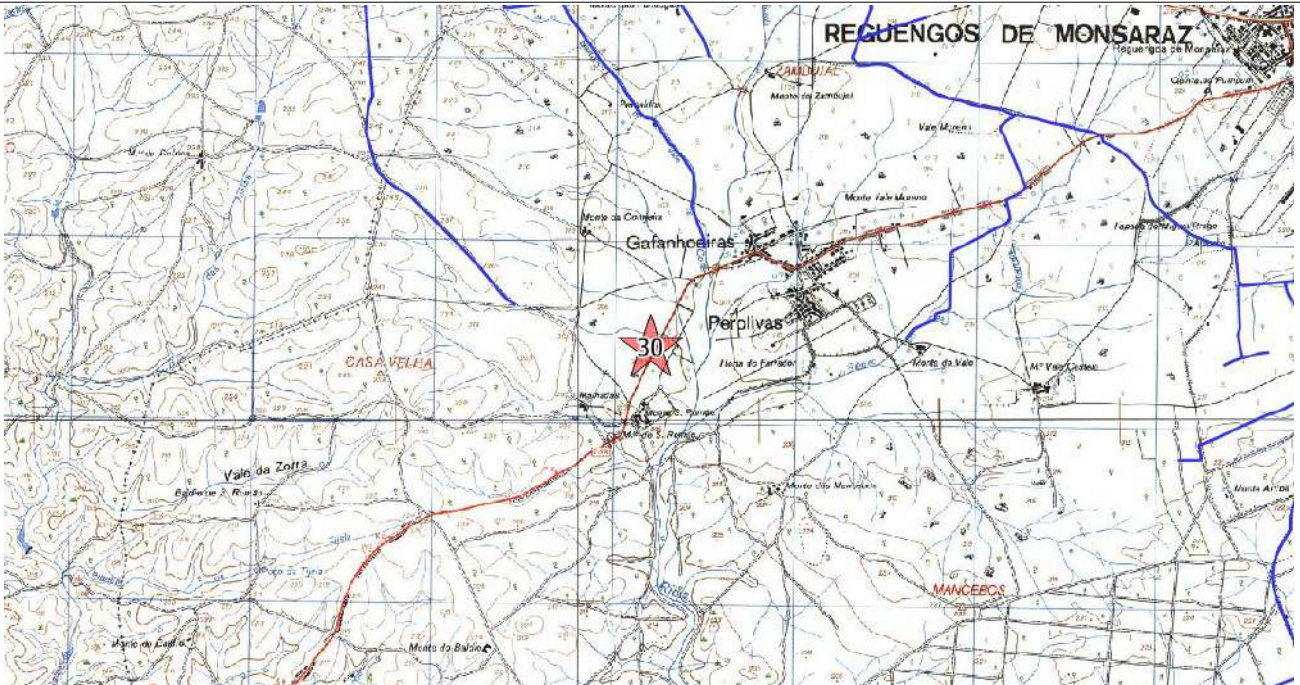
30

Topónimo

Perolivas

Nº Ref.

301115A



Ortofotografia esc. 1:2500 (origem Bing Aerial)

Ficha de Sítio

N.º de Inventário Topónimo Nº Ref.

Coordenadas X Y Gauss Lx IGeoE Unidade de Projecto

Distrito Concelho Freguesia

Categoria Subcategoria Tipologia Foto

Cronologia Espólio

Contexto Geomorfológico Inserção na Paisagem

Coberto Vegetal Uso do solo Conservação

Ameaças Proprietários

Estatuto legal ZEP Sim Não Dec. Lei

Autenticidade Integridade Sensibilidade Importância

Valor Cultural Muito Elevado (5) Elevado (4) Médio (3) Baixo (2) Negligenciável (1) Indeterminado

Breve Descrição

Segundo descrição de Leisner & Leisner 1951: 204 "Três esteios de uma câmara de ca. 2,40 m de diâm." Não foi relocada em campo.

Fiabilidade da Observação Boa Razoável Insuficiente Observações

Arqueólogo Responsável

Fonte de Informação

Relação com as Unidades de Projecto

Designação da infra estrutura impactante

Posição relativamente à infraestruturas impactante

Avaliação de Impactes

Acção principal que induz impacte	Ocorrência de Impacte	Fase	Sentido	Duração	Significado
Mobilização de terras e outras acções com potencial impacte no solo (deslocação de maquinaria pesada zonas de depósito, estaleiros, etc.)	<input type="radio"/> Sim <input checked="" type="radio"/> Não <input type="radio"/> N/D	<input type="text"/>	<input type="text"/>	<input type="text"/>	<input type="text"/>
		Incidência	Probabilidade	Magnitude	
		Reversibilidade	Mitigação do Impacte		
Acção secundária que induz impacte	Ocorrência de Impacte	Fase	Sentido	Duração	Significado
Utilização agrícola da área de regadio	<input type="radio"/> Sim <input checked="" type="radio"/> Não <input type="radio"/> N/D	<input type="text"/>	<input type="text"/>	<input type="text"/>	<input type="text"/>
		Incidência	Probabilidade	Magnitude	
		Reversibilidade	Mitigação do Impacte		

Medidas de Minimização

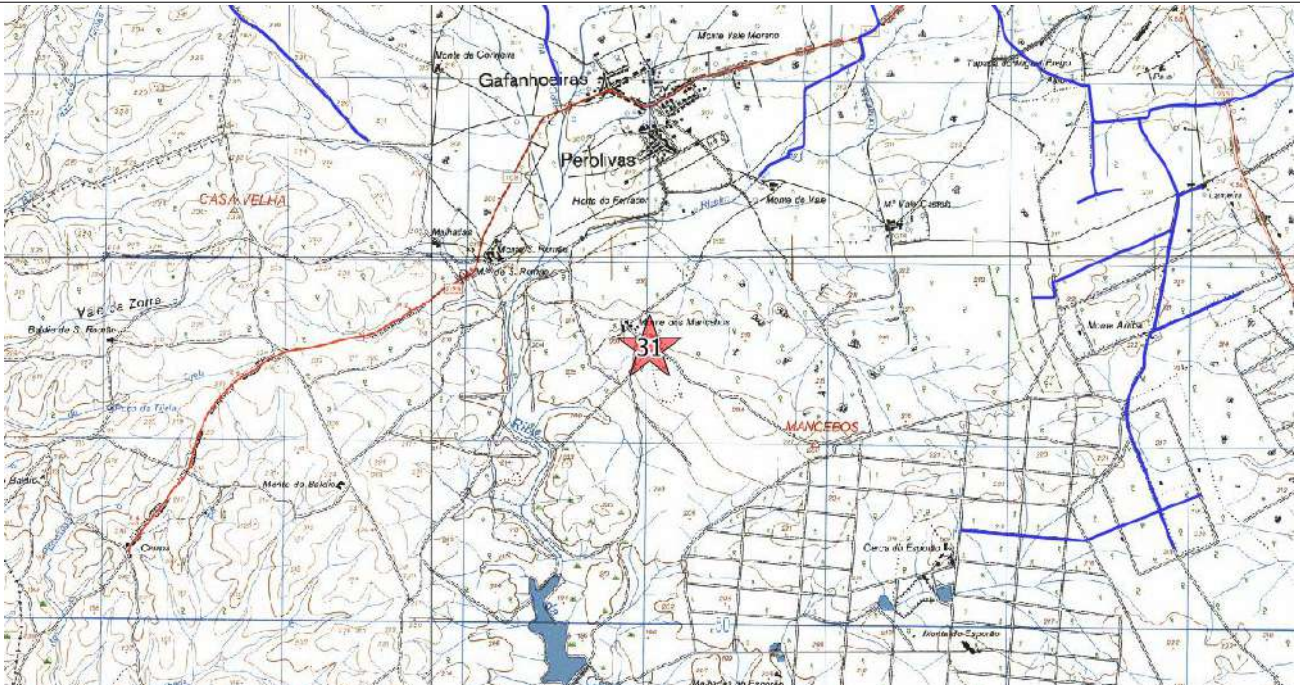
Acção que induz impacte	Medidas
Mobilização de terras e outras acções com potencial impacte no solo (deslocação de maquinaria pesada zonas de depósito, estaleiros, etc.)	<input type="text" value="Não se propõem medidas de minimização"/>
Utilização agrícola da área de regadio	<input type="text" value="Não se propõem medidas de minimização"/>

Ficha de Sítio


N.º de Inventário

Topónimo

Nº Ref.



Ext. da CMP esc. 1:25000



Ortofotografia esc. 1:2500 (origem Bing Aerial)

Ficha de Sítio

N.º de Inventário Topónimo Nº Ref.

Coordenadas X Y Gauss Lx IGeoE Unidade de Projecto

Distrito Concelho Freguesia

Categoria Subcategoria Tipologia Foto

Cronologia Espólio

Contexto Geomorfológico Inserção na Paisagem

Coberto Vegetal Uso do solo Conservação

Ameaças Proprietários

Estatuto legal ZEP Sim Não Dec. Lei

Autenticidade Integridade Sensibilidade Importância

Valor Cultural Muito Elevado (5) Elevado (4) Médio (3) Baixo (2) Negligenciável (1) Indeterminado

Breve Descrição

Segundo Endovélico "Situa-se em pequena plataforma e encontram-se à superfície fragmentos de cerâmica de fabrico manual, seixos e lascas de quartzito." Não foi identificada no terreno. Parcela recentemente arada, com boa visibilidade geral quando aplicada na detecção de testemunhos materiais. Campo desocupado, na planície, entre extensões de vinha.

Fiabilidade da Observação Boa Razoável Insuficiente Observações

Arqueólogo Responsável

Fonte de Informação

Relação com as Unidades de Projecto

Designação da infra estrutura impactante

Posição relativamente à infraestruturas impactante

Avaliação de Impactes

Acção principal que induz impacte

Mobilização de terras e outras acções com potencial impacte no solo (deslocação de maquinaria pesada zonas de depósito, estaleiros, etc.)

Sim
 Não
 N/D

Fase Sentido Duração Significado

Utilização agrícola da área de regadio

Sim
 Não
 N/D

Fase Sentido Duração Significado

Incidência Probabilidade Magnitude

Reversibilidade Mitigação do Impacte

Medidas de Minimização

Acção que induz impacte Mobilização de terras e outras acções com potencial impacte no solo (deslocação de maquinaria pesada zonas de depósito, estaleiros, etc.) Utilização agrícola da área de regadio	Medidas <input type="text" value="Acompanhamento"/> Medidas de minimização a definir caso a exploração agrícola implique impactes no solo. Notificação do proprietário do terreno sobre a existência do sítio arqueológico
--	--

N.º de Inventário

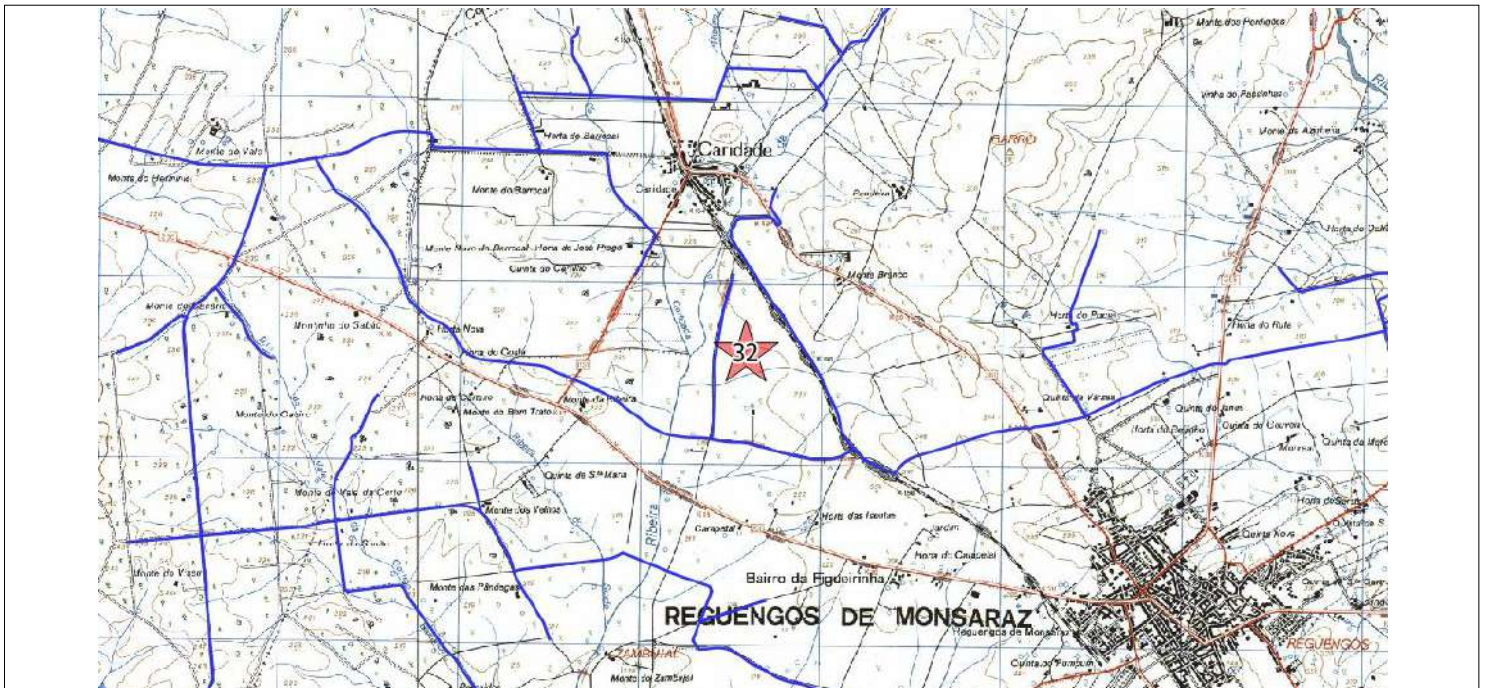
32

Topónimo

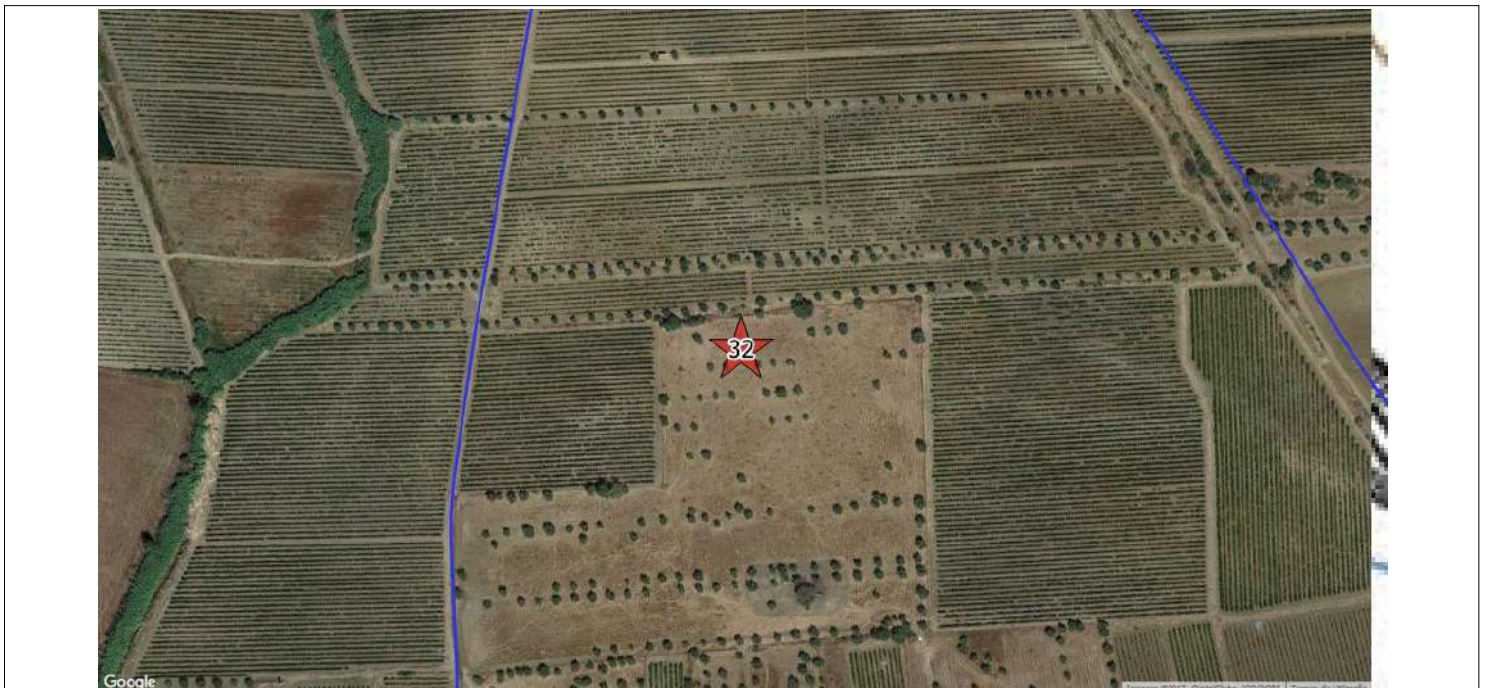
Monte da Ribeira 2

Nº Ref.

021115E



Ext. da CMP esc. 1:25000



Ortofotografia esc. 1:2500 (origem Bing Aerial)

Ficha de Sítio

N.º de Inventário	33a/b	Topónimo	Perdigões C	Nº Ref.	011115C			
Coordenadas X	251085	Y	163862	Gauss Lx IGeoE	CMP	473	Unidade de Projecto	Fora do Bloco de Regadio Conduta Secundária
Distrito	Évora	Concelho	Reguengos de Monsaraz	Freguesia	Reguengos de Monsaraz			
Categoria	Arqueológico	Subcategoria		Tipologia	Povoado Fortificado	Foto	50-51	
Cronologia	Neo-Calcolítico	Espólio						
Contexto Geomorfológico	Colina suave	Granitos	Inserção na Paisagem	Destacado				
Coberto Vegetal	Mato rasteiro	Uso do solo	Baldio	Conservação	Mau			
Ameaças	Agentes Climáticos	Proprietários						
Estatuto legal	EV - Em Vias de Classificação	ZEP	<input type="radio"/> Sim <input type="radio"/> Não	Dec. Lei	n.º 84/2013, DR, 2.ª série, n.º 44, de 4-03-2013			
Autenticidade	Elevada	Integridade	Elevada	Sensibilidade	Elevada	Importância	Elevada	
Valor Cultural	<input checked="" type="radio"/> Muito Elevado (5) <input type="radio"/> Elevado (4) <input type="radio"/> Médio (3) <input type="radio"/> Baixo (2) <input type="radio"/> Negligenciável (1) <input type="radio"/> Indeterminado							

Breve Descrição

O sítio arqueológico dos Perdigões, identificado em 1983, incluiu um povoado, uma necrópole e um recinto megalítico. Destacando-se topograficamente na peneplanície de Reguengos de Monsaraz, este afloramento diorítico, numa região onde abundam terrenos granitoides, serviu de assentamento a uma complexa estrutura defensiva composta por vários recintos concêntricos de fossos escavados no substrato rochoso, situados sobre o vale da Ribeira do Álamo e respectivo território megalítico. Na extremidade Este, numa área onde o fosso exterior descreve um semicírculo, localiza-se a necrópole. Composta por sepulcros colectivos parcialmente escavados na rocha com três espaços diferenciados - câmara, corredor e átrio - a necrópole encontra-se diante de um cromeleque do qual se conhecem pelo menos 8 menires (CNS n.º 14573). De fato, os estudos efectuados até ao momento, sugerem que a organização espacial deste importante sítio arqueológico obedecia a uma intenção e vinculação cosmológica própria. Tanto na área dos recintos, como dos sepulcros, foram detetados abundantes materiais arqueológicos destacando-se os restos de fauna, os objetos em calcário e marfim, bem como as peças de cerâmica campaniforme. A atividade metalúrgica, nomeadamente a do cobre está presente neste povoado cujo enquadramento temporal se poderá genericamente apontar para o final do IV, início do III milénio a. C. De referir ainda que este importante sítio arqueológico dispõe de um Centro Interpretativo situado na Torre Medieval da Herdade do Esporão

Fiabilidade da Observação	<input checked="" type="radio"/> Boa <input type="radio"/> Razoável <input type="radio"/> Insuficiente	Observações	CNS 597 Relocalizado
Arqueólogo Responsável	Fernando Robles Henriques & Maria Garcia		
Fonte de Informação	Endovélico;		

Relação com as Unidades de Projecto

Designação da infra estrutura impactante	Conduta Secundária
Posição relativamente à infraestruturas impactante	Limite da área classificada a cerca de 55 m da conduta secundária mais próxima

Avaliação de Impactes

Acção principal que induz impacte	Mobilização de terras e outras acções com potencial impacte no solo (deslocação de maquinaria pesada zonas de depósito, estaleiros, etc.)	Ocorrência de Impacte	<input checked="" type="radio"/> Sim <input type="radio"/> Não <input type="radio"/> N/D	Fase	Construção	Sentido	Adverso	Duração	Permanente	Significado	Moderado
Acção secundária que induz impacte	Utilização agrícola da área de regadio	Ocorrência de Impacte	<input type="radio"/> Sim <input checked="" type="radio"/> Não <input type="radio"/> N/D	Fase		Sentido		Duração		Significado	
				Incidência	Indirecta	Probabilidade	Provável	Magnitude	Moderada		
				Reversibilidade	Irreversível	Mitigação do Impacte	Minimizável				
				Reversibilidade		Mitigação do Impacte					

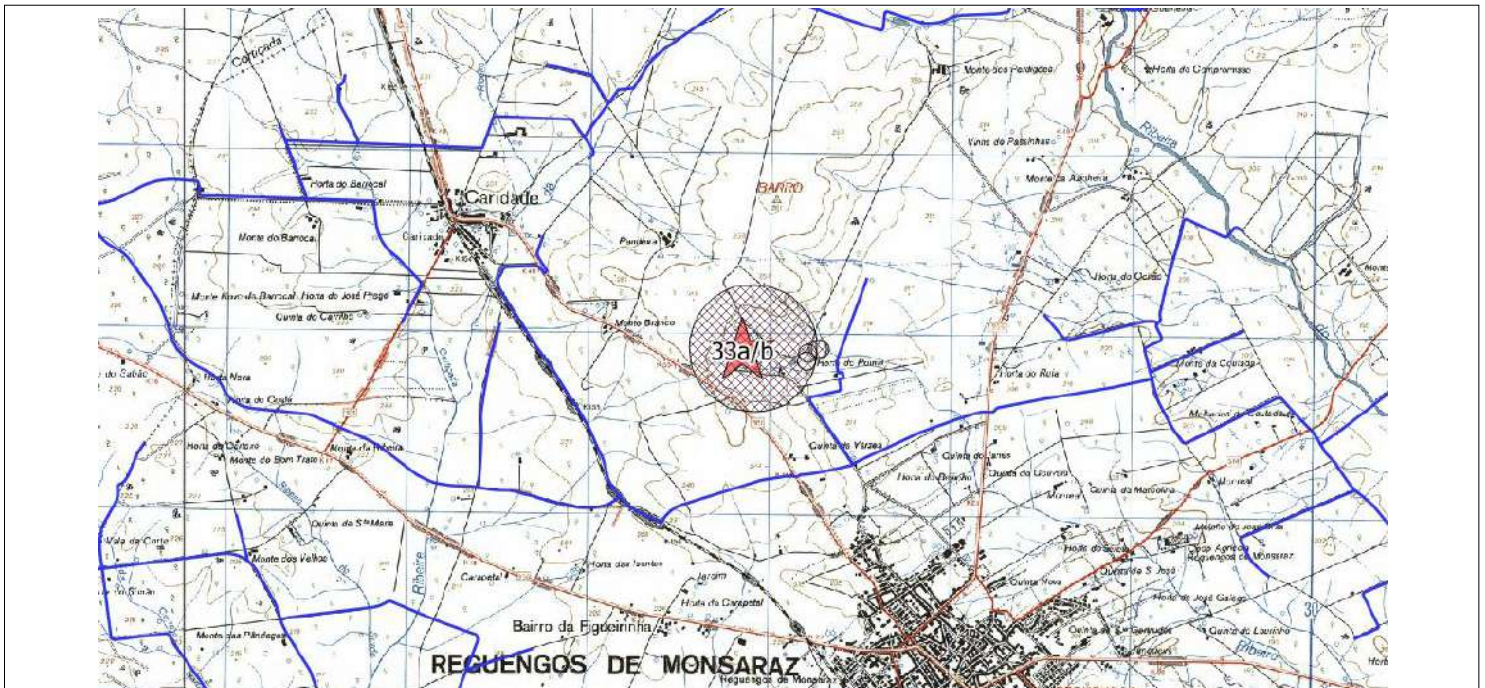
Medidas de Minimização

Acção que induz impacte	Mobilização de terras e outras acções com potencial impacte no solo (deslocação de maquinaria pesada zonas de depósito, estaleiros, etc.)	Medidas	Os trabalhos com impacte no solo numa envolvente de 100m para cada um dos lados do ponto mais próximo da área classificada deverão ser realizados com recurso a decapagens mecânicas de 10 em 10cm, podendo passar a manuais caso se justifique.
	Utilização agrícola da área de regadio		Não se propõem medidas de minimização

N.º de Inventário **33a/b**

Topónimo **Perdigões C**

Nº Ref. **01115C**



Ext. da CMP esc. 1:25000



Ortofotografia esc. 1:2500 (origem Bing Aerial)

Ficha de Sítio

N.º de Inventário	<input type="text" value="34"/>	Topónimo	<input type="text" value="Menires da Herdade dos Perdigões"/>	Nº Ref.	<input type="text" value="011115D"/>			
Coordenadas X	<input type="text" value="251436"/>	Y	<input type="text" value="163807"/>	Gauss Lx IGeoE	CMP	<input type="text" value="473"/>	Unidade de Projecto	<input type="text" value="Fora do Bloco de Regadio Conduta Secundária"/>
Distrito	<input type="text" value="Évora"/>	Concelho	<input type="text" value="Reguengos de Monsaraz"/>	Freguesia	<input type="text" value="Reguengos de Monsaraz"/>			
Categoria	<input type="text" value="Arqueológico"/>	Subcategoria	<input type="text"/>	Tipologia	<input type="text" value="Cromeleque"/>	Foto	<input type="text" value="52-53"/>	
Cronologia	<input type="text" value="Neo-Calcolítico"/>	Espólio	<input type="text"/>					
Contexto Geomorfológico	<input type="text" value="Encosta"/>	<input type="text" value="Granitos"/>	Inserção na Paisagem	<input type="text" value="Destacado"/>				
Coberto Vegetal	<input type="text" value="Olival e mato rasteiro"/>	Uso do solo	<input type="text" value="Agrícola"/>	Conservação	<input type="text" value="Mau"/>			
Ameaças	<input type="text" value="Abandono"/>	Proprietários	<input type="text"/>					
Estatuto legal	<input type="text" value="IIP - Imóvel de Interesse Público"/>	ZEP	<input type="radio"/> Sim <input checked="" type="radio"/> Não	Dec. Lei	<input type="text" value="n.º 516/71, DG, I Série, n.º 274, de 22-11-1971"/>			
Autenticidade	<input type="text" value="Elevada"/>	Integridade	<input type="text" value="Mediana"/>	Sensibilidade	<input type="text" value="Mediana"/>	Importância	<input type="text" value="Mediana"/>	
Valor Cultural	<input checked="" type="radio"/> Muito Elevado (5) <input type="radio"/> Elevado (4) <input type="radio"/> Médio (3) <input type="radio"/> Baixo (2) <input type="radio"/> Negligenciável (1) <input type="radio"/> Indeterminado							

Breve Descrição

Segundo Endovelico "Trata-se de um conjunto constituído por cinco menires de granito, um deles ainda cravado ao alto, partido, aparenta estar "in situ", este conserva uma altura de 1,2 m a partir do nível actual do solo, outro nota-se que foi alvo de escavação e encontra-se com uma inclinação de cerca de 45 graus (<http://arqueologia.patrimoniocultural.pt/?sid=sitios.resultados&subsid=58525>). Nos trabalhos de relocalização identificaram-se 5 menires ou fragmentos de menires

Fiabilidade da Observação	<input checked="" type="radio"/> Boa <input type="radio"/> Razoável <input type="radio"/> Insuficiente	Observações	<input type="text" value="CNS 14573"/>
Arqueólogo Responsável	<input type="text" value="Fernando Robles Henriques & Maria Garcia"/>		
Fonte de Informação	<input type="text" value="Endovélico; Ulysses; Calado, M. - Carta Arqueológica do Concelho de Reguengos de Monsaraz"/>		

Relação com as Unidades de Projecto

Designação da infra estrutura impactante	<input type="text" value="Conduta Secundária"/>
Posição relativamente à infraestruturas impactante	<input type="text" value="Limite da área classificada a cerca de 55 m da conduta secundária mais próxima"/>

Avaliação de Impactes

Acção principal que induz impacte	Ocorrência de Impacte <input checked="" type="radio"/> Sim <input type="radio"/> Não <input type="radio"/> N/D	Fase	<input type="text" value="Construção"/>	Sentido	<input type="text" value="Adverso"/>	Duração	<input type="text" value="Permanente"/>	Significado	<input type="text" value="Moderado"/>
Mobilização de terras e outras acções com potencial impacte no solo (deslocação de maquinaria pesada zonas de depósito, estaleiros, etc.)		Incidência	<input type="text" value="Indirecta"/>	Probabilidade	<input type="text" value="Pouco Provável"/>	Magnitude	<input type="text" value="Moderada"/>		
		Reversibilidade	<input type="text" value="Reversível"/>	Mitigação do Impacte	<input type="text" value="Minimizável"/>				
Acção secundária que induz impacte									
Utilização agrícola da área de regadio	<input type="radio"/> Sim <input checked="" type="radio"/> Não <input type="radio"/> N/D	Fase	<input type="text"/>	Sentido	<input type="text"/>	Duração	<input type="text"/>	Significado	<input type="text"/>
		Incidência	<input type="text"/>	Probabilidade	<input type="text"/>	Magnitude	<input type="text"/>		
		Reversibilidade	<input type="text"/>	Mitigação do Impacte	<input type="text"/>				

Medidas de Minimização

Acção que induz impacte	Medidas
Mobilização de terras e outras acções com potencial impacte no solo (deslocação de maquinaria pesada zonas de depósito, estaleiros, etc.)	Os trabalhos com impacte no solo numa envolvente de 100m para cada um dos lados do ponto mais próximo da área classificada deverão ser realizados com recurso a decapagens mecânicas de 10 em 10cm, podendo passar a manuais caso se justifique.
Utilização agrícola da área de regadio	Não se propõem medidas de minimização

N.º de Inventário

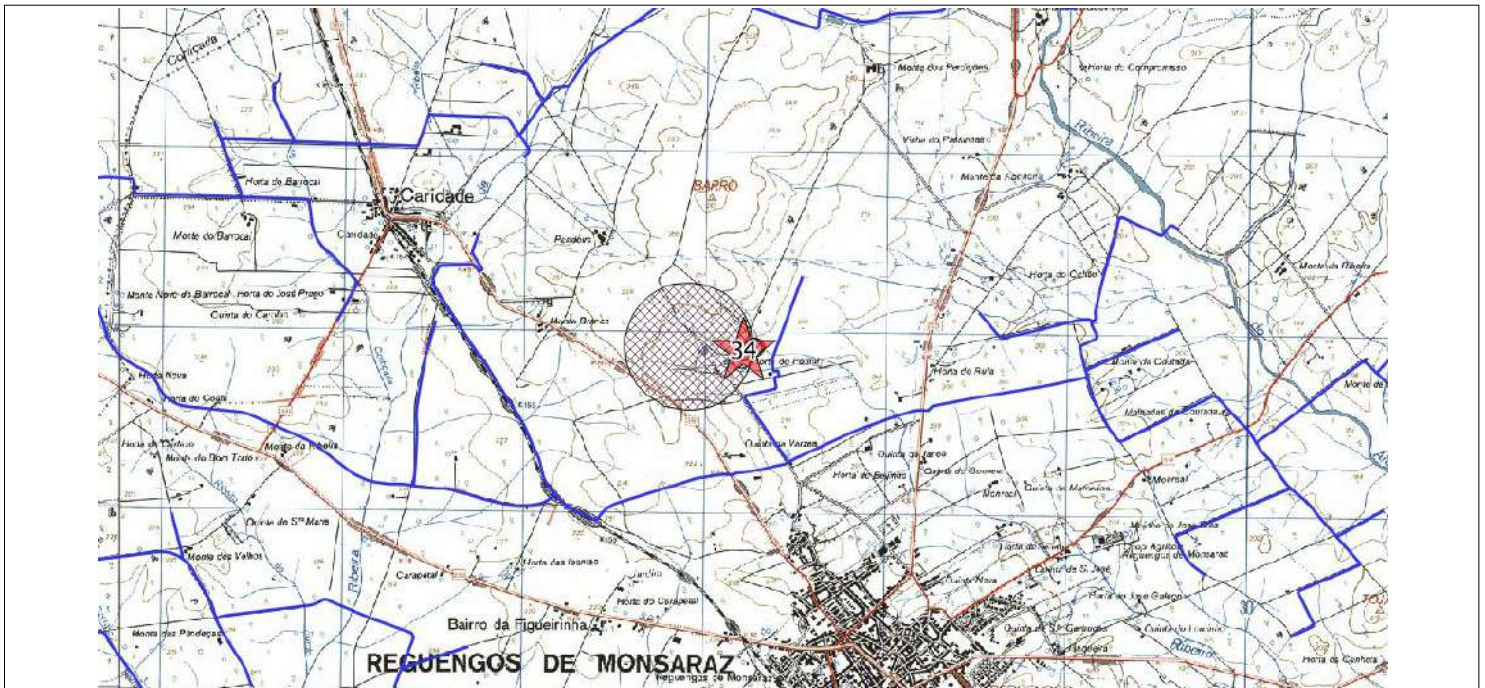
34

Topónimo

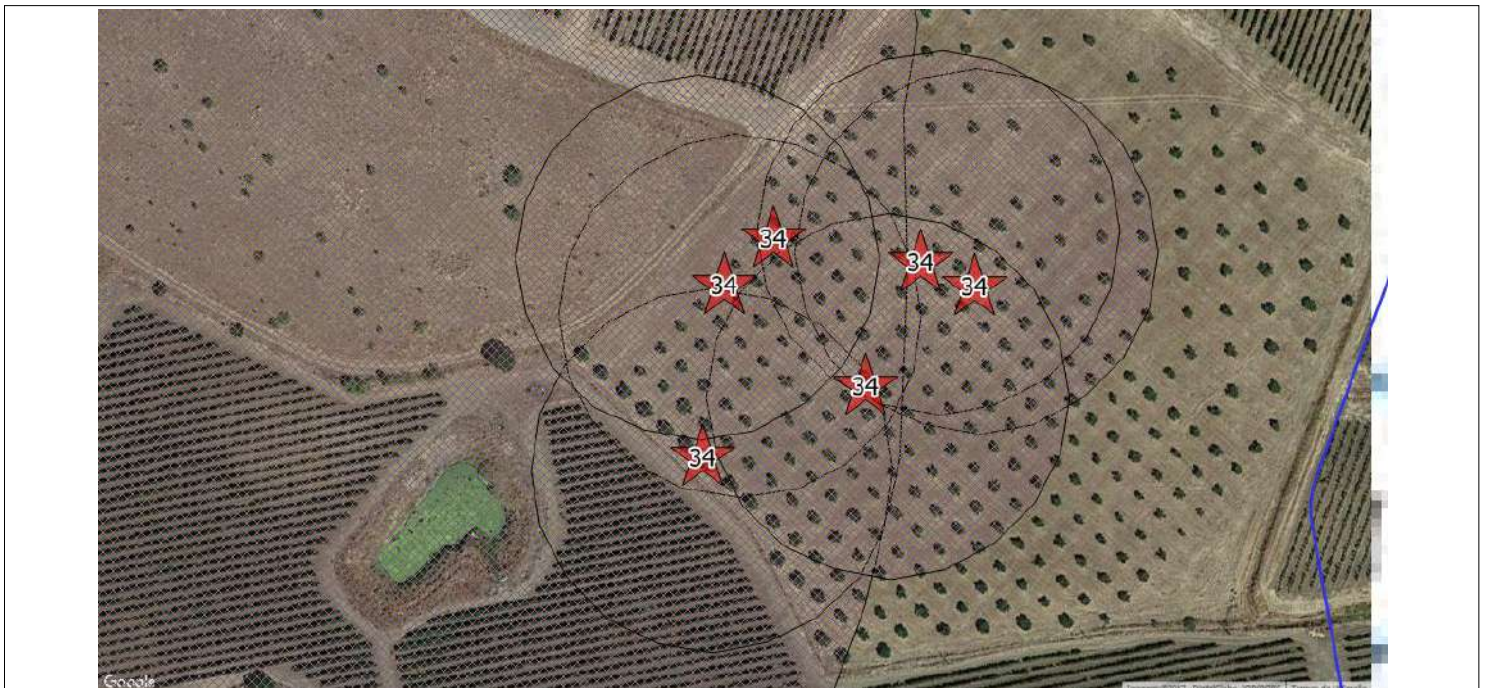
Menires da Herdade dos Perdigões

Nº Ref.

011115D



Ext. da CMP esc. 1:25000



Ortofotografia esc. 1:2500 (origem Bing Aerial)

Ficha de Sítio

N.º de Inventário Topónimo Nº Ref.

Coordenadas X Y Gauss Lx IGeoE Unidade de Projecto

Distrito Concelho Freguesia

Categoria Subcategoria Tipologia Foto

Cronologia Espólio

Contexto Geomorfológico Inserção na Paisagem

Coberto Vegetal Uso do solo Conservação

Ameaças Proprietários

Estatuto legal ZEP Sim Não Dec. Lei

Autenticidade Integridade Sensibilidade Importância

Valor Cultural Muito Elevado (5) Elevado (4) Médio (3) Baixo (2) Negligenciável (1) Indeterminado

Breve Descrição

Segundo Endovelico "Situa-se numa zona baixa, em terreno de vinha, e encontraram-se à superfície fragmentos de cerâmica de fabrico manual, fragmentos de cadinho de fundição com vestígios de oxidação (verdete), percutores e seixos de quartzito, numa área de cerca de 3000 m²". Actualmente, escassa cerâmica manual. Mancha muito circunscrita. Informações do proprietário referem a alteração do sentido do plantio da vinha, podendo a ocupação encontrar-se dispersa noutra zona ou tenha sido ocultado pelo processo agrícola.

Fiabilidade da Observação Boa Razoável Insuficiente Observações

Arqueólogo Responsável

Fonte de Informação

Relação com as Unidades de Projecto

Designação da infra estrutura impactante

Posição relativamente à infraestruturas impactante

Avaliação de Impactes

Acção principal que induz impacte

Ocorrência de Impacte Sim Não N/D

Fase Sentido Duração Significado

Incidência Probabilidade Magnitude

Reversibilidade Mitigação do Impacte

Acção secundária que induz impacte

Ocorrência de Impacte Sim Não N/D

Fase Sentido Duração Significado

Incidência Probabilidade Magnitude

Reversibilidade Mitigação do Impacte

Medidas de Minimização

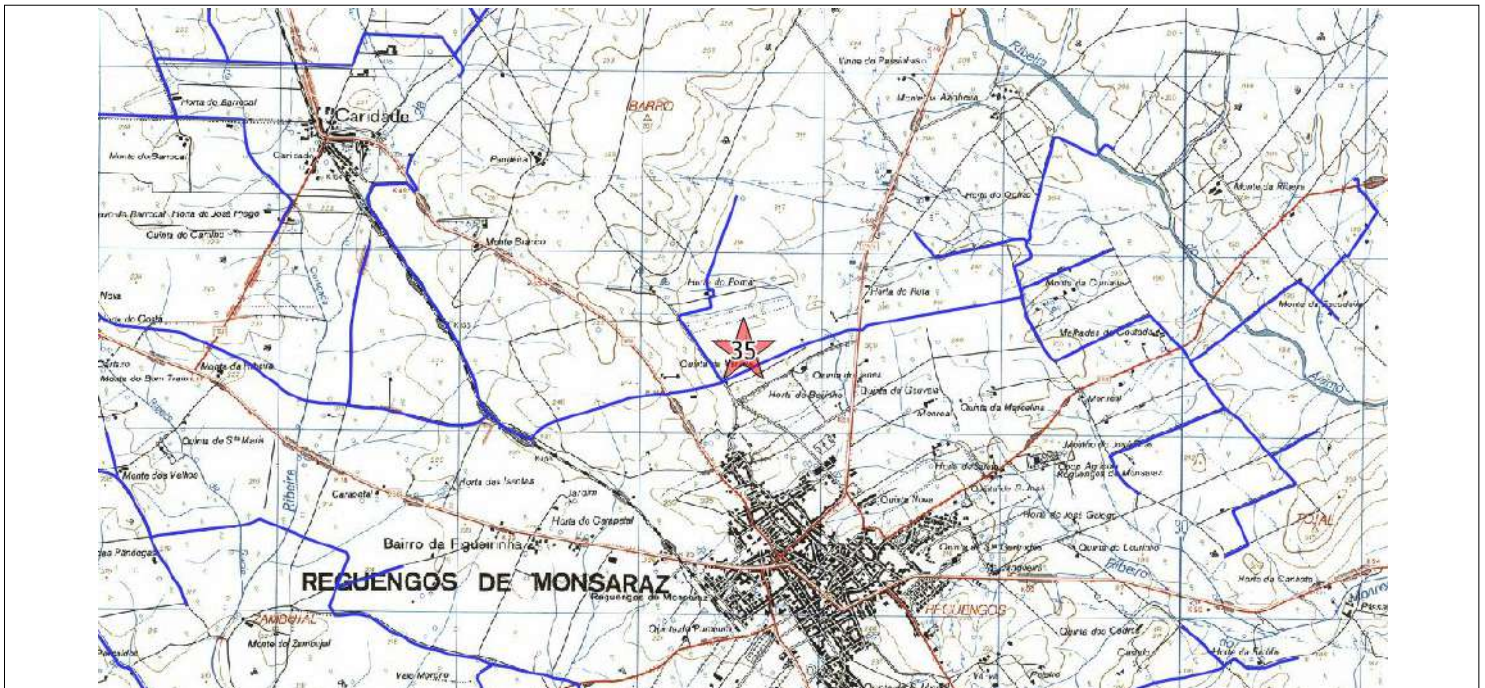
Acção que induz impacte

Medidas


N.º de Inventário

Topónimo

Nº Ref.



Ext. da CMP esc. 1:25000



Ortofotografia esc. 1:2500 (origem Bing Aerial)

Ficha de Sítio

N.º de Inventário Topónimo Nº Ref.

Coordenadas X Y Gauss Lx IGeoE Unidade de Projecto

Distrito Concelho Freguesia

Categoria Subcategoria Tipologia Foto

Cronologia Espólio

Contexto Geomorfológico Inserção na Paisagem

Coberto Vegetal Uso do solo Conservação

Ameaças Proprietários

Estatuto legal ZEP Sim Não Dec. Lei

Autenticidade Integridade Sensibilidade Importância

Valor Cultural Muito Elevado (5) Elevado (4) Médio (3) Baixo (2) Negligenciável (1) Indeterminado

Breve Descrição

Segundo Calado, 2004: 201 "Conjunto de quatro possíveis menires, aparentemente in situ, entretanto desaparecidos." "(...) encosta exposta a Nascente, próximo do limite entre os gabros que dão corpo a um relevo suave" Nos trabalhos de relocalização não se observou qualquer indício destes monumentos.

Fiabilidade da Observação Boa Razoável Insuficiente Observações

Arqueólogo Responsável

Fonte de Informação

Relação com as Unidades de Projecto

Designação da infra estrutura impactante

Posição relativamente à infraestruturas impactante

Avaliação de Impactes

<p>Acção principal que induz impacte</p> <p>Mobilização de terras e outras acções com impacte no solo. Deslocação de maquinaria pesada, parqueamento de máquinas, zonas de depósito, estaleiros, etc.</p>	<p><input type="radio"/> Sim</p> <p><input checked="" type="radio"/> Não</p> <p><input type="radio"/> N/D</p>	<p>Fase <input type="text"/></p> <p>Sentido <input type="text"/></p> <p>Duração <input type="text"/></p> <p>Significado <input type="text"/></p>
<p>Acção secundária que induz impacte</p> <p>Utilização agrícola da área de regadio</p>	<p><input type="radio"/> Sim</p> <p><input type="radio"/> Não</p> <p><input checked="" type="radio"/> N/D</p>	<p>Fase <input type="text" value="Exploração"/></p> <p>Sentido <input type="text" value="Indeterminado"/></p> <p>Duração <input type="text" value="Indeterminado"/></p> <p>Significado <input type="text" value="Indeterminado"/></p>
<p>Ocorrência de Impacte</p>		<p>Incidência <input type="text"/></p> <p>Probabilidade <input type="text"/></p> <p>Magnitude <input type="text"/></p>
<p>Reversibilidade <input type="text"/></p> <p>Mitigação do Impacte <input type="text"/></p>		<p>Incidência <input type="text" value="Não determinada"/></p> <p>Probabilidade <input type="text" value="Indeterminada"/></p> <p>Magnitude <input type="text" value="Indeterminada"/></p>
<p>Reversibilidade <input type="text" value="Não determinada"/></p> <p>Mitigação do Impacte <input type="text" value="Não determinada"/></p>		

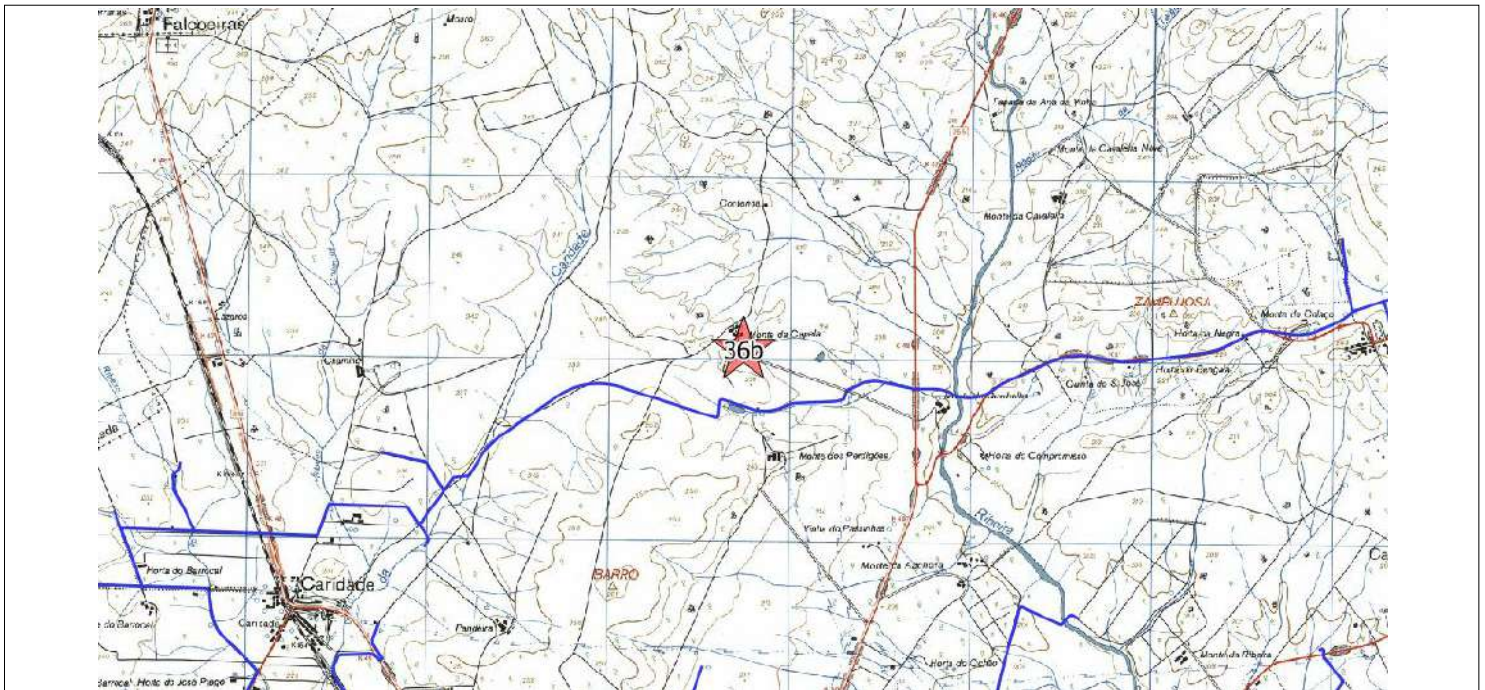
Medidas de Minimização

<p>Acção que induz impacte</p> <p>Mobilização de terras e outras acções com potencial impacte no solo (deslocação de maquinaria pesada zonas de depósito, estaleiros, etc.)</p> <p>Utilização agrícola da área de regadio</p>	<p>Medidas</p> <p><input type="text" value="Não se propõem medidas de minimização"/></p> <p><input type="text" value="Conservação (salvaguarda) caso venha a ser identificado na fase de construção ou exploração"/></p>
---	--


N.º de Inventário

Topónimo

Nº Ref.



Ext. da CMP esc. 1:25000



Ortofotografia esc. 1:2500 (origem Bing Aerial)

Ficha de Sítio

N.º de Inventário Topónimo Nº Ref.

Coordenadas X Y Gauss Lx IGeoE CMP Unidade de Projecto

Distrito Concelho Freguesia

Categoria Subcategoria Tipologia Foto

Cronologia Espólio

Contexto Geomorfológico Inserção na Paisagem

Coberto Vegetal Uso do solo Conservação

Ameaças Proprietários

Estatuto legal ZEP Sim Não Dec. Lei

Autenticidade Integridade Sensibilidade Importância

Valor Cultural Muito Elevado (5) Elevado (4) Médio (3) Baixo (2) Negligenciável (1) Indeterminado

Breve Descrição

Segundo Endovelico "Ocorrência está reduzida a quatro menires, parcialmente fracturados"
Vertente muito suave. Terrenos recentemente dedicados ao cultivo de vinha. Não foram encontrados vestígios de presença megalítica.

Fiabilidade da Observação Boa Razoável Insuficiente Observações

Arqueólogo Responsável

Fonte de Informação

Relação com as Unidades de Projecto

Designação da infra estrutura impactante

Posição relativamente à infraestruturas impactante

Avaliação de Impactes

Acção principal que induz impacte

Ocorrência de Impacte Sim Não N/D
Fase Sentido Duração Significado
Incidência Probabilidade Magnitude
Reversibilidade Mitigação do Impacte

Acção secundária que induz impacte

Ocorrência de Impacte Sim Não N/D
Fase Sentido Duração Significado
Incidência Probabilidade Magnitude
Reversibilidade Mitigação do Impacte

Medidas de Minimização

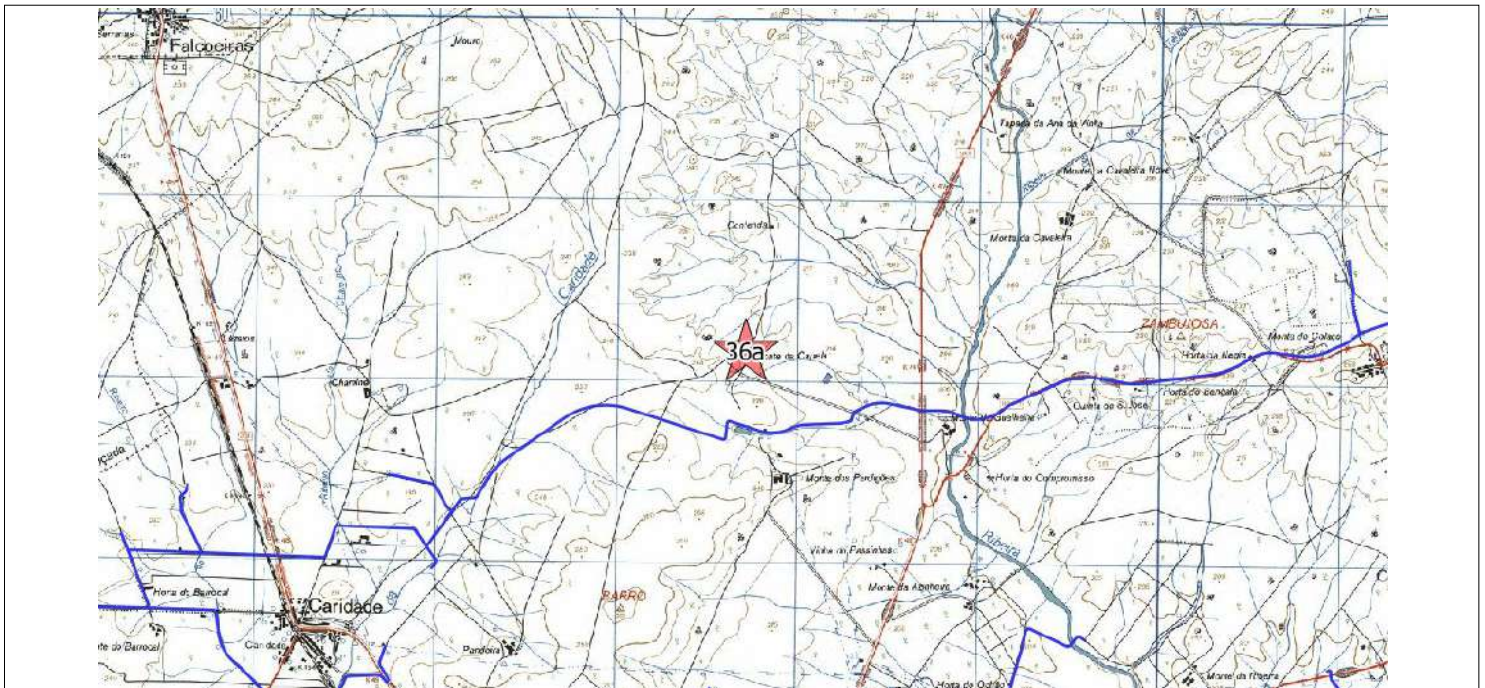
Acção que induz impacte

Medidas


N.º de Inventário

Topónimo

Nº Ref.



Ext. da CMP esc. 1:25000



Ortofotografia esc. 1:2500 (origem Bing Aerial)

Ficha de Sítio

N.º de Inventário	<input type="text" value="37"/>	Topónimo	<input type="text" value="Perdigões A/Bloco insculturado Herdade Capela"/>	Nº Ref.	<input type="text" value="180617M"/>		
Coordenadas X	<input type="text" value="165560"/>	Y	<input type="text" value="252000"/>	Gauss Lx IGeoE	CMP <input type="text" value="473"/>	Unidade de Projecto	<input type="text" value="Bloco de Regadio
Conduta Secundária"/>
Distrito	<input type="text" value="Évora"/>	Concelho	<input type="text" value="Reguengos de Monsaraz"/>	Freguesia	<input type="text" value="Reguengos de Monsaraz"/>		
Categoria	<input type="text" value="Arqueológico"/>	Subcategoria	<input type="text"/>	Tipologia	<input type="text" value="Inscrição"/>	Foto	<input type="text" value="59-60"/>
Cronologia	<input type="text" value="Indeterminado"/>	Espólio	<input type="text"/>				
Contexto Geomorfológico	<input type="text" value="Planície"/>	<input type="text" value="Granitos"/>	Inserção na Paisagem	<input type="text" value="Invisível"/>			
Coberto Vegetal	<input type="text" value="Vinha"/>	Uso do solo	<input type="text" value="Agrícola"/>	Conservação	<input type="text" value="Não determinada"/>		
Ameaças	<input type="text" value="Não se identificam"/>	Proprietários	<input type="text"/>				
Estatuto legal	<input type="text" value="IIP - Imóvel de Interesse Público"/>	ZEP	<input type="radio"/> Sim <input type="radio"/> Não	Dec. Lei	<input type="text" value="N.º 129/77, DR, I Série, n.º 226, de 29-09-1977"/>		
Autenticidade	<input type="text" value="Elevada"/>	Integridade	<input type="text" value="Mediana"/>	Sensibilidade	<input type="text" value="Elevada"/>	Importância	<input type="text" value="Elevada"/>
Valor Cultural	<input checked="" type="radio"/> Muito Elevado (5) <input type="radio"/> Elevado (4) <input type="radio"/> Médio (3) <input type="radio"/> Baixo (2) <input type="radio"/> Negligenciável (1) <input type="radio"/> Indeterminado						

Breve Descrição

Segundo Endovélico "Na Herdade da Capela foi identificada um bloco de granito insculturado, de cronologia indeterminada"
Segundo Ulysses "Localizado em plena planície e inserido no meio de terras de cultivo, este bloco natural de granito encontra-se profusamente insculturado numa área com c. de 4 m2, cuja gramática decorativa parece evocar, embora grosseiramente, representações de impressões de pegadas de animais. Executadas entre finais do 4.º e meados do 3.º milénio a.C., estas gravuras têm sido atribuídas ao denominado "universo megalítico eborense". Na verdade, localizava-se nas suas cercanias um cromleque do qual chegou até nós tão somente um poste de pequenas dimensões e do tipo do de "Perdigões". Devido à notória actividade agrícola realizada na sua envolvente, o acesso a este afloramento granítico, algo circular, encontra-se bastante dificultado em face da sucessiva acumulação de pedras daí resultante." A 200m NO da casa da Herdade está actualmente uma charca.

Fiabilidade da Observação	<input type="radio"/> Boa <input type="radio"/> Razoável <input checked="" type="radio"/> Insuficiente	Observações	<input type="text" value="Outra designação: Bloco de granito insculturado que existe a cerca de 200 m a noroeste do monte da Herdade dos Perdigões, na Herdade da Capela CNS 1185 Não relocado"/>
Arqueólogo Responsável	<input type="text" value="Fernando Robles Henriques & Maria Garcia"/>		
Fonte de Informação	<input type="text" value="Endovélico; Ulysses"/>		

Relação com as Unidades de Projecto

Designação da infra estrutura impactante	<input type="text" value="Área de Regadio e Conduta Secundária"/>
Posição relativamente à infraestruturas impactante	<input type="text" value="Na área de regadio. A cerca de 125 m da conduta secundária mais próxima"/>

Avaliação de Impactes

Acção principal que induz impacte <input type="text" value="Mobilização de terras e outras acções com potencial impacte no solo (deslocação de maquinaria pesada zonas de depósito, estaleiros, etc.)"/>	Ocorrência de Impacte <input type="radio"/> Sim <input type="radio"/> Não <input checked="" type="radio"/> N/D	Fase	<input type="text" value="Construção"/>	Sentido	<input type="text" value="Indeterminado"/>	Duração	<input type="text" value="Indeterminado"/>	Significado	<input type="text" value="Indeterminado"/>
		Incidência	<input type="text" value="Não determinada"/>	Probabilidade	<input type="text" value="Indeterminada"/>	Magnitude	<input type="text" value="Indeterminada"/>		
		Reversibilidade	<input type="text" value="Não determinada"/>	Mitigação do Impacte	<input type="text" value="Não determinada"/>				
Acção secundária que induz impacte <input type="text" value="Utilização agrícola da área de regadio"/>	Ocorrência de Impacte <input type="radio"/> Sim <input type="radio"/> Não <input checked="" type="radio"/> N/D	Fase	<input type="text" value="Construção"/>	Sentido	<input type="text" value="Indeterminado"/>	Duração	<input type="text" value="Indeterminado"/>	Significado	<input type="text" value="Indeterminado"/>
		Incidência	<input type="text" value="Não determinada"/>	Probabilidade	<input type="text" value="Indeterminada"/>	Magnitude	<input type="text" value="Indeterminada"/>		
		Reversibilidade	<input type="text" value="Não determinada"/>	Mitigação do Impacte	<input type="text" value="Não determinada"/>				

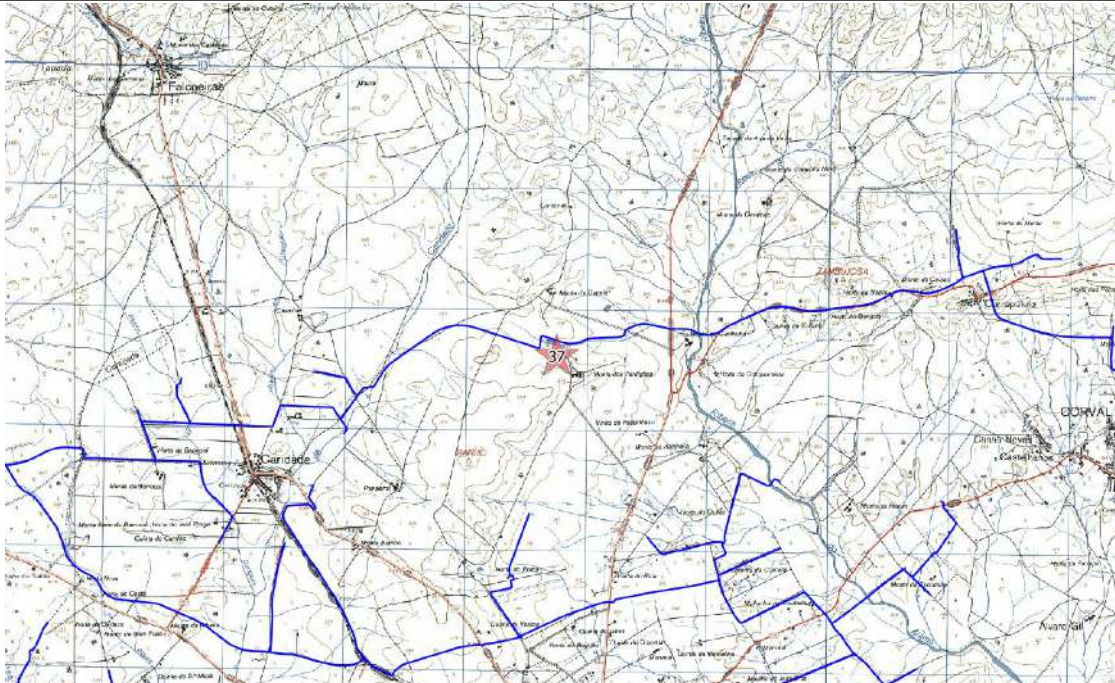
Medidas de Minimização

Acção que induz impacte <input type="text" value="Mobilização de terras e outras acções com potencial impacte no solo (deslocação de maquinaria pesada zonas de depósito, estaleiros, etc.)"/>	Medidas <input type="text" value="Acompanhamento. Caso seja identificado deverá ser respeitada a área de protecção legal"/>
<input type="text" value="Utilização agrícola da área de regadio"/>	<input type="text" value="Acompanhamento. Caso seja identificado deverá ser respeitada a área de protecção legal"/>

N.º de Inventário

Topónimo

Nº Ref.



Ext. da CMP esc. 1:25000



Ortofotografia esc. 1:2500 (origem Bing Aerial)

Ficha de Sítio

N.º de Inventário Topónimo Nº Ref.

Coordenadas X Y Gauss Lx IGeoE Unidade de Projecto

Distrito Concelho Freguesia

Categoria Subcategoria Tipologia Foto

Cronologia Espólio

Contexto Geomorfológico Inserção na Paisagem

Coberto Vegetal Uso do solo Conservação

Ameaças Proprietários

Estatuto legal ZEP Sim Não Dec. Lei

Autenticidade Integridade Sensibilidade Importância

Valor Cultural Muito Elevado (5) Elevado (4) Médio (3) Baixo (2) Negligenciável (1) Indeterminado

Breve Descrição

Segundo Endovélico "A meia encosta de pequena elevação, junto do caminho de ferro, encontrou-se à superfície um percutor e um núcleo de quartzito" Nos trabalhos de realocização observou-se a meia encosta de pequena elevação, junto do caminho-de-ferro, encontrou-se à superfície um percutor e um núcleo de quartzito. Progressão no terrenos permitiu a identificação de uma lasca de quartzito e de dois possíveis núcleos de quartzito (?). Vertente suave, ocupada com cultivo de vinha. Terrenos arados proporcionam elevada visibilidade geral

Fiabilidade da Observação Boa Razoável Insuficiente Observações

Arqueólogo Responsável

Fonte de Informação

Relação com as Unidades de Projecto

Designação da infra estrutura impactante

Posição relativamente à infraestruturas impactante

Avaliação de Impactes

Acção principal que induz impacte	Ocorrência de Impacte	Fase	Sentido	Duração	Significado
Mobilização de terras e outras acções com potencial impacte no solo (deslocação de maquinaria pesada zonas de depósito, estaleiros, etc.)	<input checked="" type="radio"/> Sim	Construção	Indeterminado	Indeterminado	Indeterminado
	<input type="radio"/> Não				
	<input type="radio"/> N/D				
		Incidência	Não determinada	Probabilidade	Pouco Provável
				Magnitude	Indeterminada
		Reversibilidade	Não determinada	Mitigação do Impacte	Minimizável
Acção secundária que induz impacte	Ocorrência de Impacte	Fase	Sentido	Duração	Significado
Utilização agrícola da área de regadio	<input type="radio"/> Sim	Exploração	Indeterminado	Indeterminado	Indeterminado
	<input type="radio"/> Não				
	<input checked="" type="radio"/> N/D				
		Incidência	Não determinada	Probabilidade	Indeterminada
				Magnitude	Indeterminada
		Reversibilidade	Não determinada	Mitigação do Impacte	Não determinada

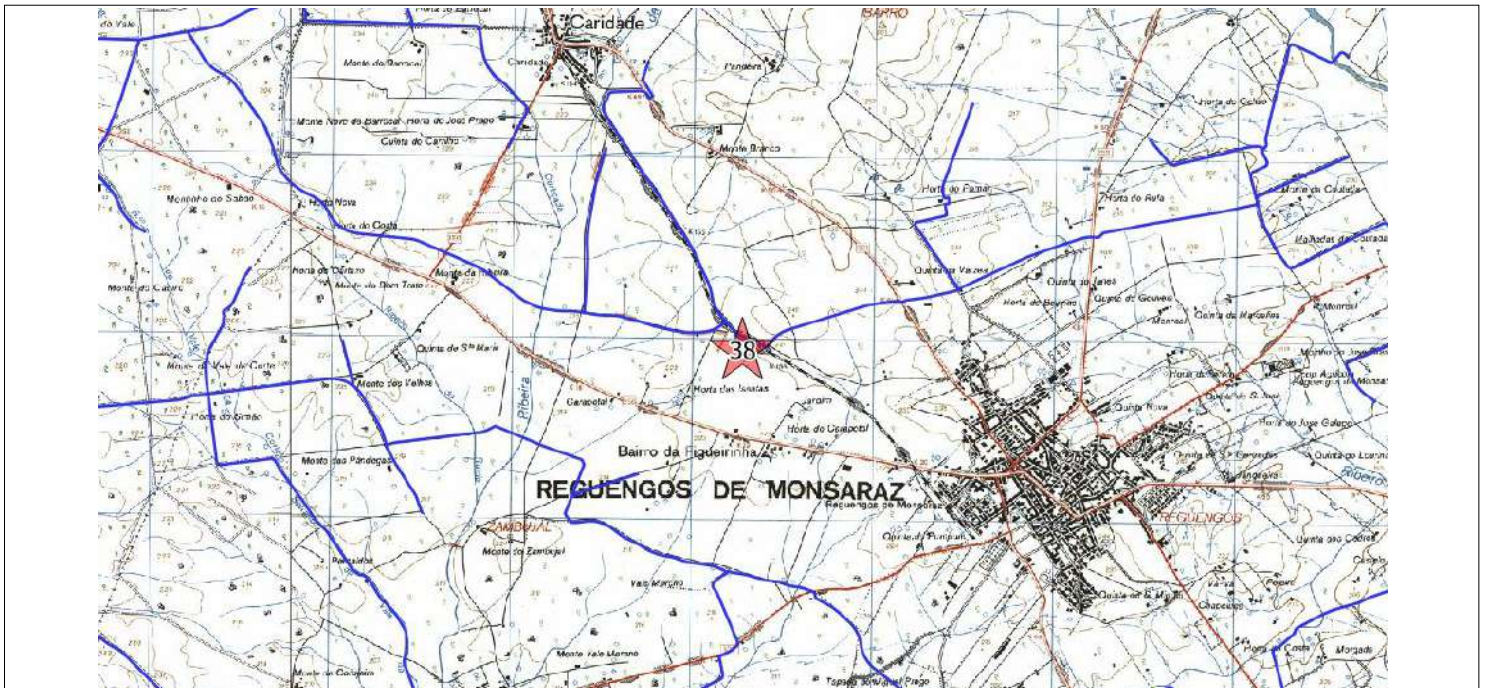
Medidas de Minimização

Acção que induz impacte	Medidas
Mobilização de terras e outras acções com potencial impacte no solo (deslocação de maquinaria pesada zonas de depósito, estaleiros, etc.)	Acompanhamento. Os trabalhos com impacte no solo numa envolvente de 50m para cada um dos lados do ponto deverão ser realizados com recurso a decapagens mecânicas de 10 em 10cm
Utilização agrícola da área de regadio	Medidas de minimização a definir caso a exploração agrícola implique impactes no solo. Notificação do proprietário do terreno sobre a existência do sítio arqueológico


N.º de Inventário

Topónimo

Nº Ref.



Ext. da CMP esc. 1:25000



Ortofotografia esc. 1:2500 (origem Bing Aerial)

Ficha de Sítio

N.º de Inventário	<input type="text" value="39"/>	Topónimo	<input type="text" value="Carapetal"/>	Nº Ref.	<input type="text" value="011115E"/>		
Coordenadas X	<input type="text" value="250800"/>	Y	<input type="text" value="162400"/>	Gauss Lx IGeoE	CMP <input type="text"/>	Unidade de Projecto	<input type="text" value="Fora do Bloco de Regadio Conduta Secundária"/>
Distrito	<input type="text" value="Évora"/>	Concelho	<input type="text" value="Reguengos de Monsaraz"/>	Freguesia	<input type="text" value="Reguengos de Monsaraz"/>		
Categoria	<input type="text" value="Arqueológico"/>	Subcategoria	<input type="text"/>	Tipologia	<input type="text" value="Vestígios Diversos"/>	Foto	<input type="text" value="63-64"/>
Cronologia	<input type="text" value="Indeterminado"/>	Espólio	<input type="text"/>				
Contexto Geomorfológico	<input type="text" value="Leito antigo"/>	<input type="text" value="Granitos"/>	Inserção na Paisagem	<input type="text" value="Invisível"/>			
Coberto Vegetal	<input type="text" value="Lavrado"/>	Uso do solo	<input type="text" value="Agrícola"/>	Conservação	<input type="text" value="Não determinada"/>		
Ameaças	<input type="text" value="Agricultura"/>	Proprietários	<input type="text"/>				
Estatuto legal	<input type="text" value="INV - Inventariado"/>	ZEP	<input type="radio"/> Sim <input checked="" type="radio"/> Não	Dec. Lei	<input type="text"/>		
Autenticidade	<input type="text" value="Desconhecida"/>	Integridade	<input type="text" value="Desconhecida"/>	Sensibilidade	<input type="text" value="Desconhecida"/>	Importância	<input type="text" value="Desconhecida"/>
Valor Cultural	<input type="radio"/> Muito Elevado (5) <input type="radio"/> Elevado (4) <input type="radio"/> Médio (3) <input type="radio"/> Baixo (2) <input type="radio"/> Negligenciável (1) <input checked="" type="radio"/> Indeterminado						

Breve Descrição

Segundo Endovélico "Segundo Victor Gonçalves trata-se de um habitat pré-histórico definido em torno de um grande afloramento de granodioritos, com cerâmicas, sílex, percutores e seixos talhados de quartzito." Sítio ladeado por vinhas e estrada nacional. Sector desprovido de vegetação, recentemente lavrado. Boa visibilidade geral. Terrenos com algum lixo e entulho. Planície em enquadramento urbano. Não foi identificado qualquer testemunho de ocupação.

Fiabilidade da Observação	<input checked="" type="radio"/> Boa <input type="radio"/> Razoável <input type="radio"/> Insuficiente	Observações	<input type="text" value="CNS 10702 Não relocalizado"/>
Arqueólogo Responsável	<input type="text" value="Fernando Robles Henriques & Maria Garcia"/>		
Fonte de Informação	<input type="text" value="Branco, 2014: Endovelico"/>		

Relação com as Unidades de Projecto

Designação da infra estrutura impactante	<input type="text" value="Conduta Secundária"/>
Posição relativamente à infraestrutura impactante	<input type="text" value="A cerca de 525m da conduta secundária mais próxima"/>

Avaliação de Impactes

Acção principal que induz impacte	<input type="radio"/> Sim <input checked="" type="radio"/> Não <input type="radio"/> N/D	Fase	<input type="text"/>	Sentido	<input type="text"/>	Duração	<input type="text"/>	Significado	<input type="text"/>		
Mobilização de terras e outras acções com potencial impacte no solo (deslocação de maquinaria pesada zonas de depósito, estaleiros, etc.)		Incidência	<input type="text"/>	Probabilidade	<input type="text"/>	Magnitude	<input type="text"/>	Reversibilidade	<input type="text"/>	Mitigação do Impacte	<input type="text"/>
Acção secundária que induz impacte		Fase	<input type="text"/>	Sentido	<input type="text"/>	Duração	<input type="text"/>	Significado	<input type="text"/>		
Utilização agrícola da área de regadio		Incidência	<input type="text"/>	Probabilidade	<input type="text"/>	Magnitude	<input type="text"/>	Reversibilidade	<input type="text"/>	Mitigação do Impacte	<input type="text"/>

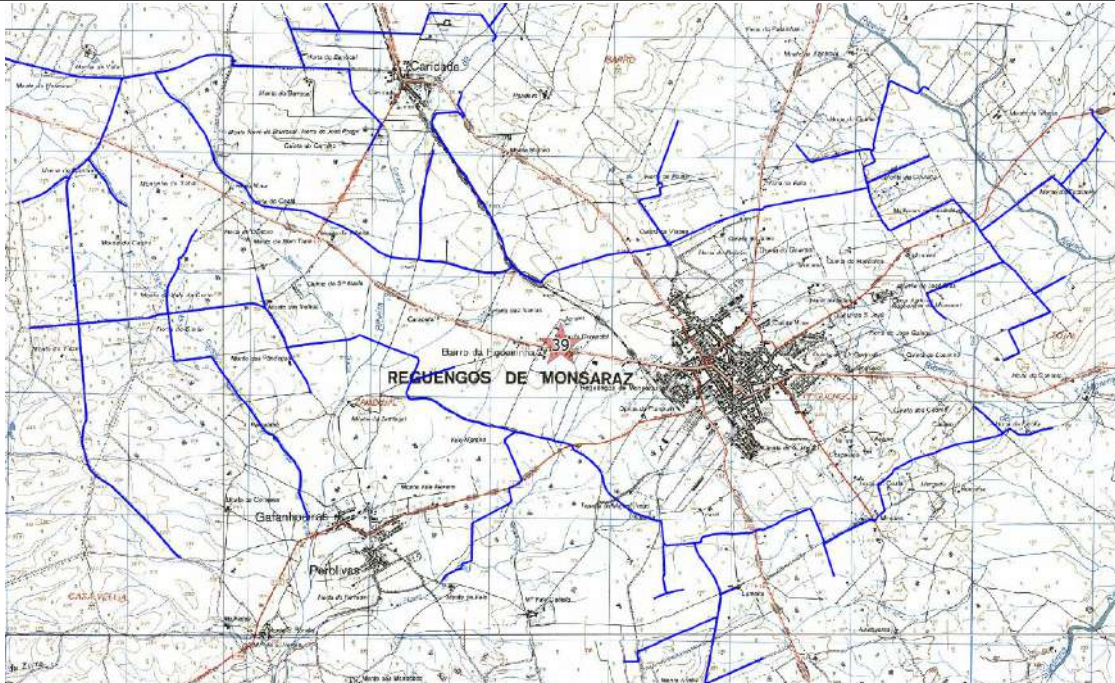
Medidas de Minimização

Acção que induz impacte	Medidas
Mobilização de terras e outras acções com potencial impacte no solo (deslocação de maquinaria pesada zonas de depósito, estaleiros, etc.)	<input type="text" value="Não se propõem medidas de minimização"/>
Utilização agrícola da área de regadio	<input type="text" value="Não se propõem medidas de minimização"/>


N.º de Inventário

Topónimo

Nº Ref.



Ext. da CMP esc. 1:25000



Ortofotografia esc. 1:2500 (origem Bing Aerial)

Ficha de Sítio

N.º de Inventário Topónimo Nº Ref.

Coordenadas X Y Gauss Lx IGeoE Unidade de Projecto

Distrito Concelho Freguesia

Categoria Subcategoria Tipologia Foto

Cronologia Espólio

Contexto Geomorfológico Inserção na Paisagem

Coberto Vegetal Uso do solo Conservação

Ameaças Proprietários

Estatuto legal ZEP Sim Não Dec. Lei

Autenticidade Integridade Sensibilidade Importância

Valor Cultural Muito Elevado (5) Elevado (4) Médio (3) Baixo (2) Negligenciável (1) Indeterminado

Breve Descrição

O Projecto MegaGeo coloca no local uma anta.
Não foi possível relocalizar o monumento

Fiabilidade da Observação Boa Razoável Insuficiente Observações

Arqueólogo Responsável

Fonte de Informação

Relação com as Unidades de Projecto

Designação da infra estrutura impactante

Posição relativamente à infraestruturas impactante

Avaliação de Impactes

Acção principal que induz impacte

Ocorrência de Impacte Sim Não N/D

Fase Sentido Duração Significado

Incidência Probabilidade Magnitude

Reversibilidade Mitigação do Impacte

Acção secundária que induz impacte

Ocorrência de Impacte Sim Não N/D

Fase Sentido Duração Significado

Incidência Probabilidade Magnitude

Reversibilidade Mitigação do Impacte

Medidas de Minimização

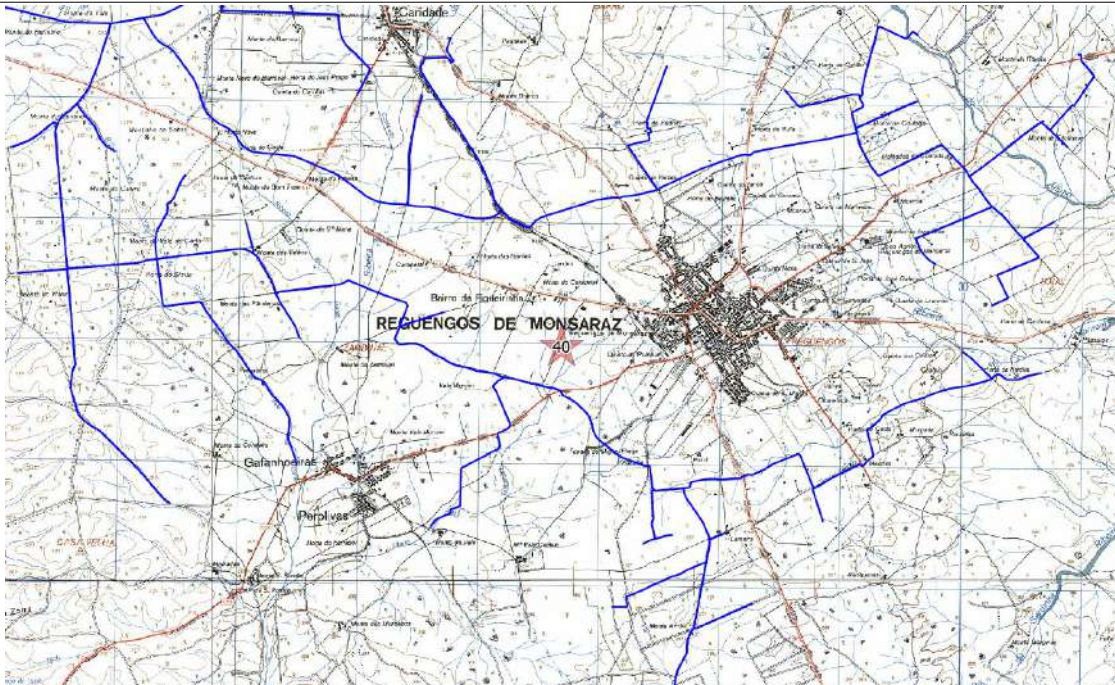
Acção que induz impacte

Medidas


N.º de Inventário

Topónimo

Nº Ref.



Ext. da CMP esc. 1:25000



Ortofotografia esc. 1:2500 (origem Bing Aerial)

Ficha de Sítio

N.º de Inventário Topónimo Nº Ref.

Coordenadas X Y Gauss Lx IGeoE Unidade de Projecto

Distrito Concelho Freguesia

Categoria Subcategoria Tipologia Foto

Cronologia Espólio

Contexto Geomorfológico Inserção na Paisagem

Coberto Vegetal Uso do solo Conservação

Ameaças Proprietários

Estatuto legal ZEP Dec. Lei

Autenticidade Integridade Sensibilidade Importância

Valor Cultural

Breve Descrição

Segundo Endóvelico "Grande dólmen de corredor com um comprimento total de 7 metros. A câmara poligonal têm 2,90 X 3,60 de diâmetro. Observaram-se 7 esteios todos ins situ, mas em parte partidos na parte superior e 3 grandes fragmentos do chapéu encontravam-se dentro da câmara. A largura da entrada é de 0,90m. Dentro da entrada encontrava-se inclinada contra uma árvore, uma grande pedra com as dimensões de 2X1,70m, provavelmente também um fragmento do chapéu. O corredor apresentava vestígios de um comprimento de 3,60m e em cada parede um esteio, já partido ou desviado daquele local. Uma laje de cobertura, também partida e, mais para fora, um esteio que atravessa o corredor obliquamente. Foi ainda observado vestígios do tumulus (LEISNER, 1985)". Não foi confirmada no terreno.

Fiabilidade da Observação Observações

Arqueólogo Responsável

Fonte de Informação

Relação com as Unidades de Projecto

Designação da infra estrutura impactante

Posição relativamente à infraestruturas impactante

Avaliação de Impactes

Acção principal que induz impacte	Ocorrência de Impacte	Fase	Sentido	Duração	Significado
Mobilização de terras e outras acções com potencial impacte no solo (deslocação de maquinaria pesada zonas de depósito, estaleiros, etc.)	<input type="radio" value="Sim"/> <input type="radio" value="Não"/> <input checked="" type="radio" value="N/D"/>	Construção	Indeterminado	Indeterminado	Indeterminado
		Incidência	Não determinada	Probabilidade	Indeterminada
		Reversibilidade	Não determinada	Mitigação do Impacte	Não determinada
Acção secundária que induz impacte	<input type="radio" value="Sim"/> <input type="radio" value="Não"/> <input checked="" type="radio" value="N/D"/>	Fase	Sentido	Duração	Significado
Utilização agrícola da área de regadio		Exploração	Indeterminado	Indeterminado	Indeterminado
		Incidência	Não determinada	Probabilidade	Indeterminada
		Reversibilidade	Não determinada	Mitigação do Impacte	Não determinada

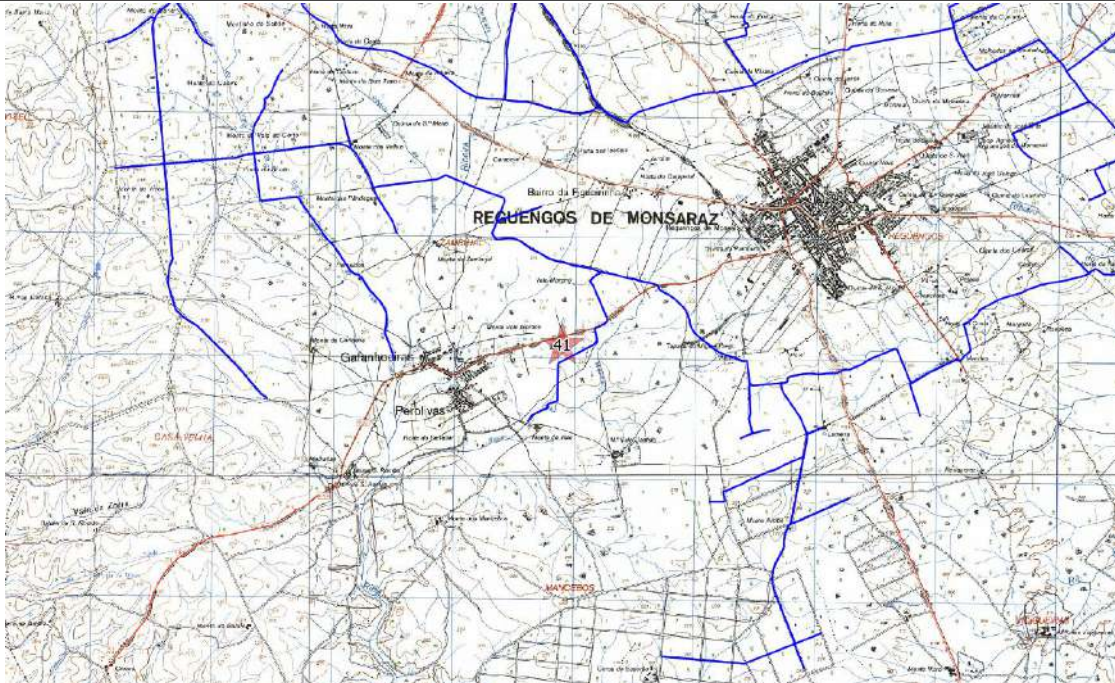

Medidas de Minimização

Acção que induz impacte	Medidas
Mobilização de terras e outras acções com potencial impacte no solo (deslocação de maquinaria pesada zonas de depósito, estaleiros, etc.)	Acompanhamento/Conservação (pela salvaguarda) caso venha a ser identificado na fase de construção
Utilização agrícola da área de regadio	Conservação (pela salvaguarda) caso venha a ser identificado na fase de construção. Notificação do proprietário do terreno sobre a existência do sítio arqueológico

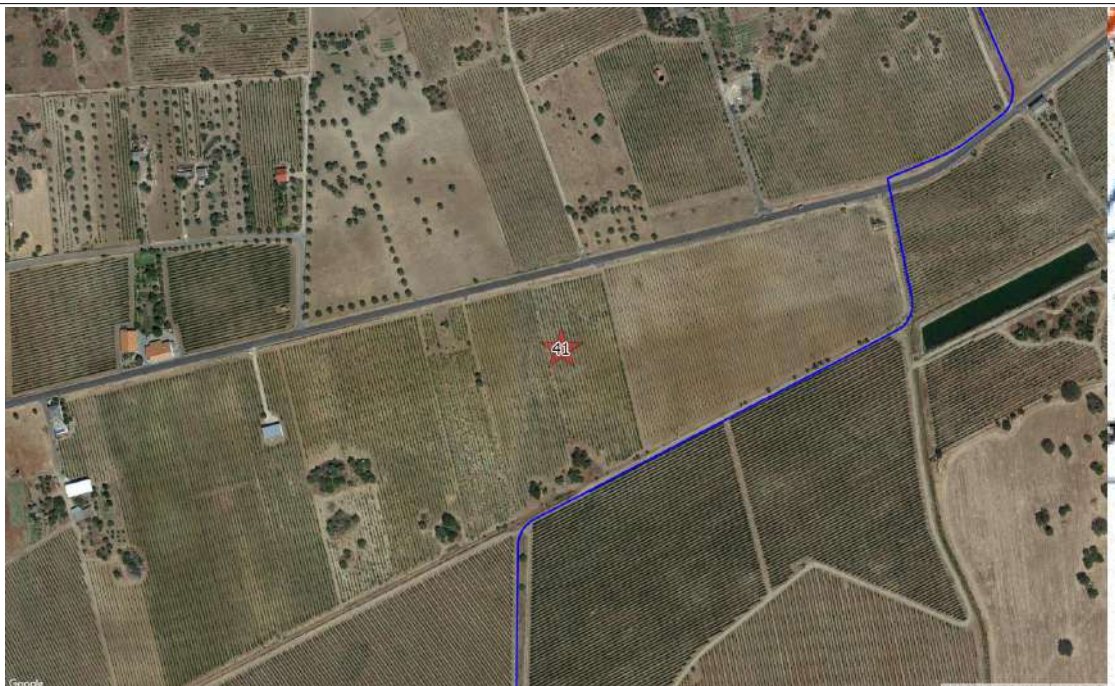
N.º de Inventário

Topónimo

Nº Ref.



Ext. da CMP esc. 1:25000



Ortofotografia esc. 1:2500 (origem Bing Aerial)

Ficha de Sítio

N.º de Inventário Topónimo Nº Ref.

Coordenadas X Y Gauss Lx IGeoE Unidade de Projecto

Distrito Concelho Freguesia

Categoria Subcategoria Tipologia Foto

Cronologia Espólio

Contexto Geomorfológico Inserção na Paisagem

Coberto Vegetal Uso do solo Conservação

Ameaças Proprietários

Estatuto legal ZEP Sim Não Dec. Lei

Autenticidade Integridade Sensibilidade Importância

Valor Cultural Muito Elevado (5) Elevado (4) Médio (3) Baixo (2) Negligenciável (1) Indeterminado

Breve Descrição

Segundo descrição de Leisner & Leisner 1951: 204 " Hoje destruída. Não foi identificada no terreno.

Fiabilidade da Observação Boa Razoável Insuficiente Observações

Arqueólogo Responsável

Fonte de Informação

Relação com as Unidades de Projecto

Designação da infra estrutura impactante

Posição relativamente à infraestruturas impactante

Avaliação de Impactes

Acção principal que induz impacte	Ocorrência de Impacte	Fase	Sentido	Duração	Significado
Mobilização de terras e outras acções com potencial impacte no solo (deslocação de maquinaria pesada zonas de depósito, estaleiros, etc.)	<input type="radio"/> Sim <input checked="" type="radio"/> Não <input type="radio"/> N/D	<input type="text"/>	<input type="text"/>	<input type="text"/>	<input type="text"/>
		Incidência	Probabilidade	Magnitude	
		Reversibilidade	Mitigação do Impacte		
Acção secundária que induz impacte	Ocorrência de Impacte	Fase	Sentido	Duração	Significado
Utilização agrícola da área de regadio	<input type="radio"/> Sim <input checked="" type="radio"/> Não <input type="radio"/> N/D	<input type="text"/>	<input type="text"/>	<input type="text"/>	<input type="text"/>
		Incidência	Probabilidade	Magnitude	
		Reversibilidade	Mitigação do Impacte		

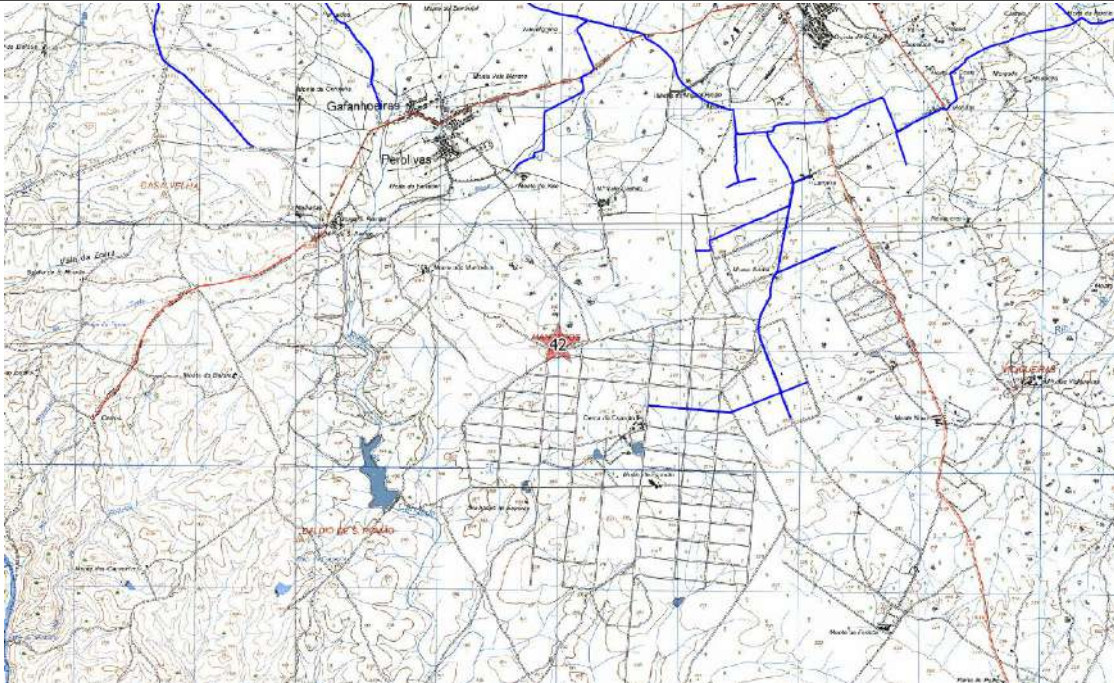
Medidas de Minimização

Acção que induz impacte	Medidas
Mobilização de terras e outras acções com potencial impacte no solo (deslocação de maquinaria pesada zonas de depósito, estaleiros, etc.)	<input type="text" value="Não se propõem medidas de minimização"/>
Utilização agrícola da área de regadio	<input type="text" value="Não se propõem medidas de minimização"/>

N.º de Inventário

Topónimo

Nº Ref.



Ext. da CMP esc. 1:25000



Ortofotografia esc. 1:2500 (origem Bing Aerial)

Ficha de Sítio

N.º de Inventário Topónimo Nº Ref.

Coordenadas X Y Gauss Lx IGEoE Unidade de Projecto

Distrito Concelho Freguesia

Categoria Subcategoria Tipologia Foto

Cronologia Espólio

Contexto Geomorfológico Inserção na Paisagem

Coberto Vegetal Uso do solo Conservação

Ameaças Proprietários

Estatuto legal ZEP Dec. Lei

Autenticidade Integridade Sensibilidade Importância

Valor Cultural

Breve Descrição

Segundo descrição de Leisner & Leisner 1951: 301 " (...) restos de uma anta, cortada pelo caminho. Um esteio em pé." Nos trabalhos de relocalização não foi prospectado o local por se encontrar vedado e com cães no seu interior. No entanto a observação a média distancia não revelou a presença de qualquer monumento megalítico no local.

Fiabilidade da Observação Observações

Arqueólogo Responsável

Fonte de Informação

Relação com as Unidades de Projecto

Designação da infra estrutura impactante

Posição relativamente à infraestruturas impactante

Avaliação de Impactes

<p>Acção principal que induz impacte</p> <p>Mobilização de terras e outras acções com potencial impacte no solo (deslocação de maquinaria pesada zonas de depósito, estaleiros, etc.)</p>	<p><input type="radio" value="Sim"/> Sim</p> <p><input type="radio" value="Não"/> Não</p> <p><input checked="" type="radio" value="N/D"/> N/D</p>	<p>Fase <input type="text" value="Construção"/> Sentido <input type="text" value="Indeterminado"/> Duração <input type="text" value="Indeterminado"/> Significado <input type="text" value="Indeterminado"/></p> <p>Incidência <input type="text" value="Não determinada"/> Probabilidade <input type="text" value="Indeterminada"/> Magnitude <input type="text" value="Indeterminada"/></p> <p>Reversibilidade <input type="text" value="Não determinada"/> Mitigação do Impacte <input type="text" value="Não determinada"/></p>
<p>Acção secundária que induz impacte</p> <p>Utilização agrícola da área de regadio</p>	<p><input type="radio" value="Sim"/> Sim</p> <p><input type="radio" value="Não"/> Não</p> <p><input checked="" type="radio" value="N/D"/> N/D</p>	<p>Fase <input type="text" value="Exploração"/> Sentido <input type="text" value="Indeterminado"/> Duração <input type="text" value="Permanente"/> Significado <input type="text" value="Indeterminado"/></p> <p>Incidência <input type="text" value="Não determinada"/> Probabilidade <input type="text" value="Indeterminada"/> Magnitude <input type="text" value="Indeterminada"/></p> <p>Reversibilidade <input type="text" value="Não determinada"/> Mitigação do Impacte <input type="text"/></p>

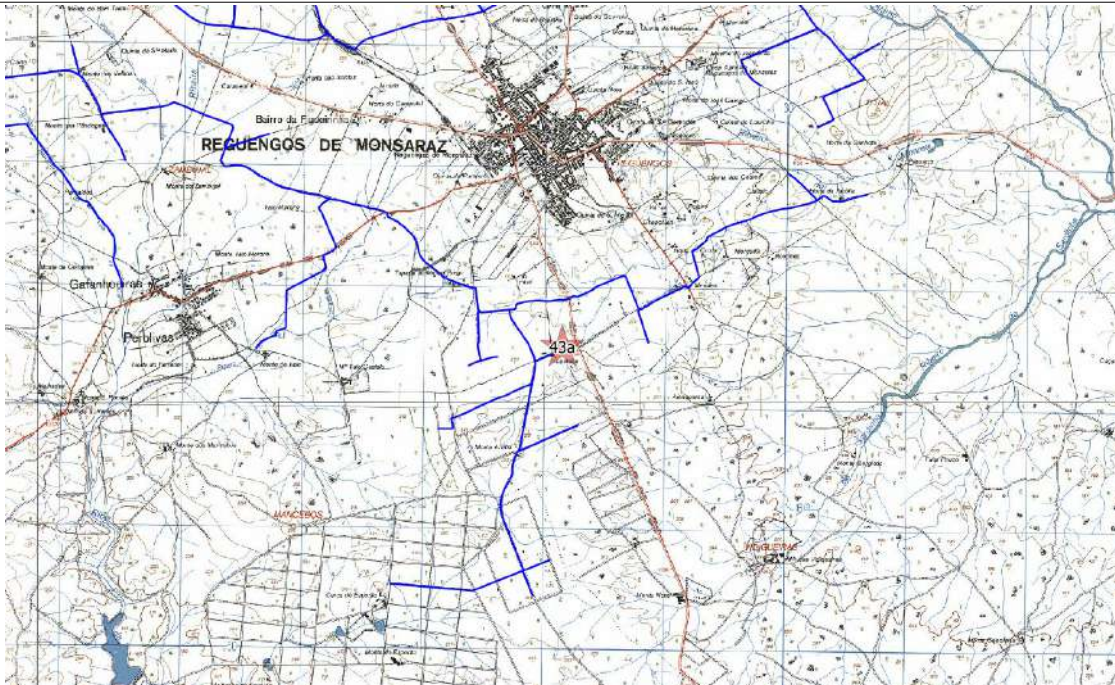
Medidas de Minimização

<p>Acção que induz impacte</p> <p>Mobilização de terras e outras acções com potencial impacte no solo (deslocação de maquinaria pesada zonas de depósito, estaleiros, etc.)</p> <p>Utilização agrícola da área de regadio</p>	<p>Medidas</p> <p>Acompanhamento/Conservação (pela salvaguarda) caso venha a ser identificado na fase de construção</p> <p>Conservação (pela salvaguarda) caso venha a ser identificado na fase de construção. Notificação do proprietário do terreno sobre a existência do sítio arqueológico</p>
---	--

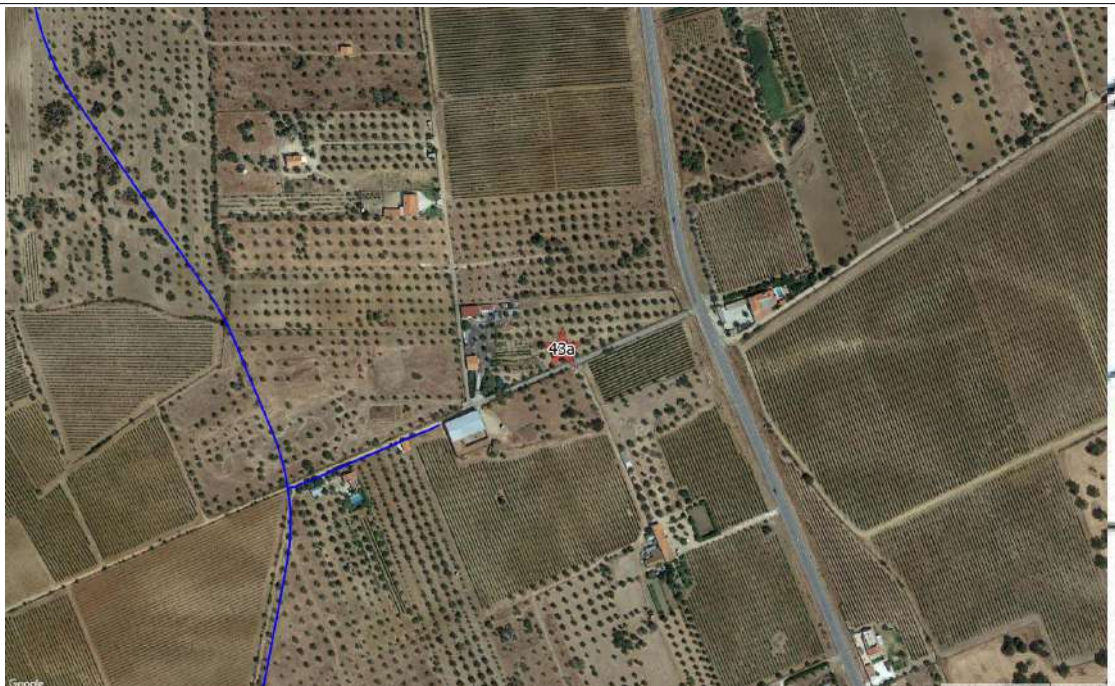
N.º de Inventário

Topónimo

Nº Ref.



Ext. da CMP esc. 1:25000



Ortofotografia esc. 1:2500 (origem Bing Aerial)

Ficha de Sítio

N.º de Inventário Topónimo Nº Ref.

Coordenadas X Y Gauss Lx IGEoE Unidade de Projecto

Distrito Concelho Freguesia

Categoria Subcategoria Tipologia Foto

Cronologia Espólio

Contexto Geomorfológico Inserção na Paisagem

Coberto Vegetal Uso do solo Conservação

Ameaças Proprietários

Estatuto legal ZEP Dec. Lei

Autenticidade Integridade Sensibilidade Importância

Valor Cultural

Breve Descrição

É colocada pelo projecto MegaGeo nesta coordenada a anta descrita por Georg Leisner & Vera Leisner. Nos trabalhos de realocização não se observou qualquer indicio deste monumento.

Fiabilidade da Observação Observações

Arqueólogo Responsável

Fonte de Informação

Relação com as Unidades de Projecto

Designação da infra estrutura impactante

Posição relativamente à infraestruturas impactante

Avaliação de Impactes

<p><small>Acção principal que induz impacte</small></p> <p>Mobilização de terras e outras acções com potencial impacte no solo (deslocação de maquinaria pesada zonas de depósito, estaleiros, etc.)</p>	<input type="radio"/> Sim <input type="radio"/> Não <input checked="" type="radio"/> N/D	Fase <input type="text" value="Construção"/>	Sentido <input type="text" value="Indeterminado"/>	Duração <input type="text" value="Indeterminado"/>	Significado <input type="text" value="Indeterminado"/>
<p><small>Acção secundária que induz impacte</small></p> <p>Utilização agrícola da área de regadio</p>	<input type="radio"/> Sim <input type="radio"/> Não <input checked="" type="radio"/> N/D	Fase <input type="text" value="Exploração"/>	Sentido <input type="text" value="Indeterminado"/>	Duração <input type="text" value="Indeterminado"/>	Significado <input type="text" value="Indeterminado"/>
		Incidência <input type="text" value="Não determinada"/>	Probabilidade <input type="text" value="Indeterminada"/>	Magnitude <input type="text" value="Indeterminada"/>	
		Reversibilidade <input type="text" value="Não determinada"/>	Mitigação do Impacte <input type="text" value="Não determinada"/>		
		Incidência <input type="text" value="Não determinada"/>	Probabilidade <input type="text" value="Indeterminada"/>	Magnitude <input type="text" value="Indeterminada"/>	
		Reversibilidade <input type="text" value="Não determinada"/>	Mitigação do Impacte <input type="text" value="Não determinada"/>		

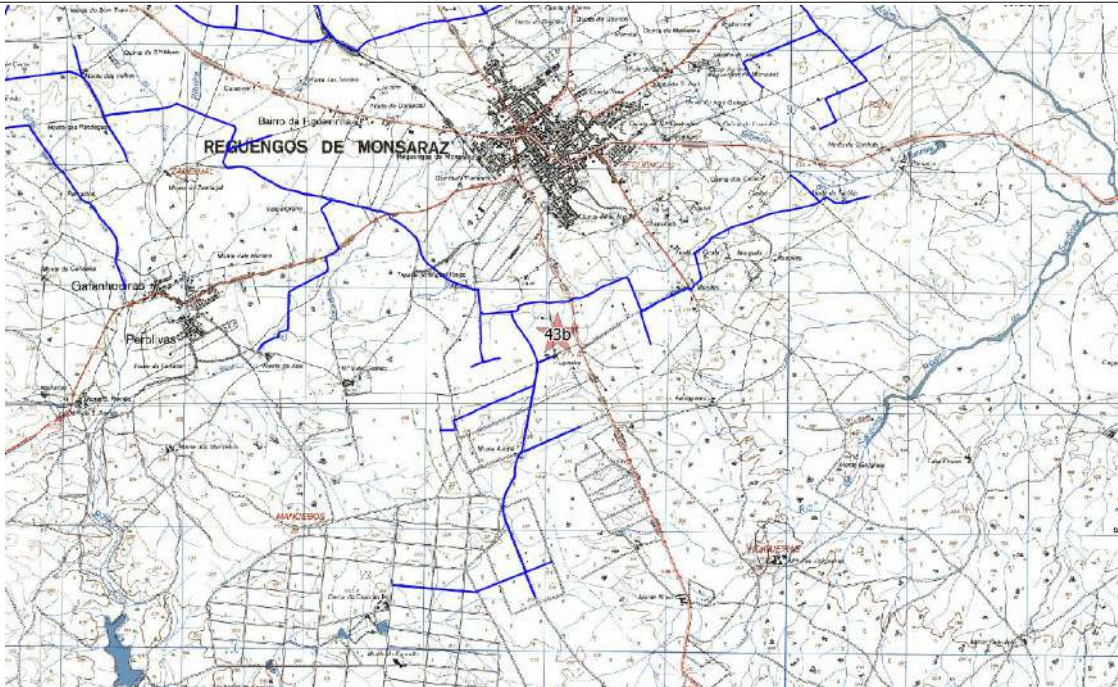
Medidas de Minimização

<p><small>Acção que induz impacte</small></p> <p>Mobilização de terras e outras acções com potencial impacte no solo (deslocação de maquinaria pesada zonas de depósito, estaleiros, etc.)</p> <p>Utilização agrícola da área de regadio</p>	<p><small>Medidas</small></p> <p>Acompanhamento/Conservação (pela salvaguarda) caso venha a ser identificado na fase de construção</p> <p>Conservação (pela salvaguarda) caso venha a ser identificado na fase de construção. Notificação do proprietário do terreno sobre a existência do sítio arqueológico</p>
--	---

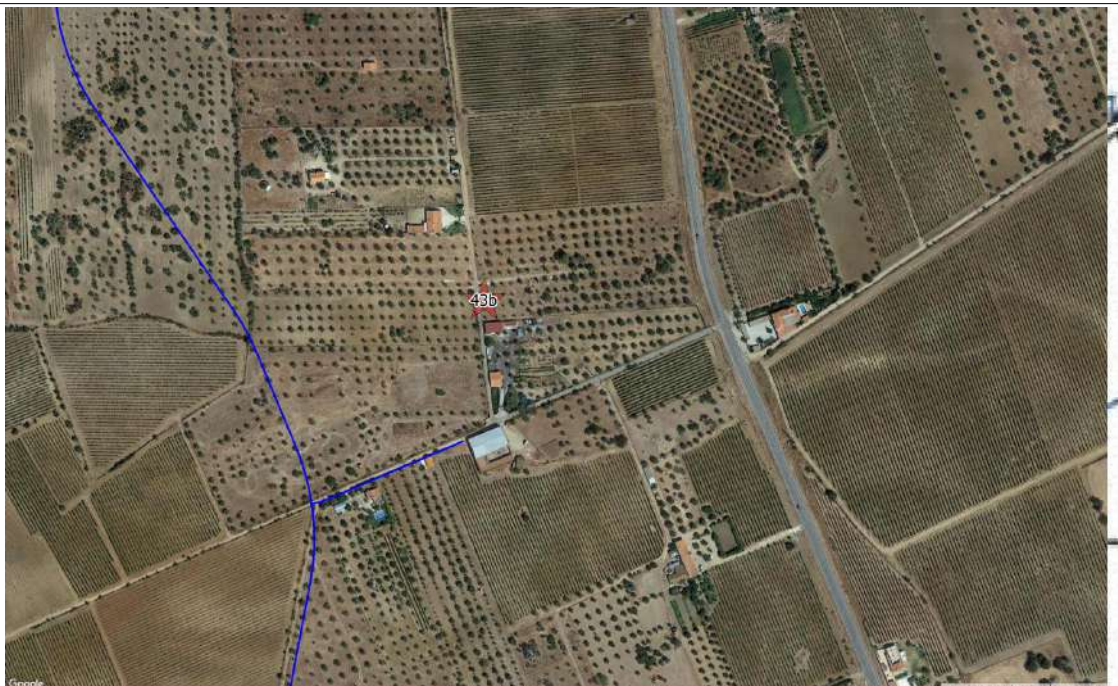
N.º de Inventário

Topónimo

Nº Ref.



Ext. da CMP esc. 1:25000



Ortofotografia esc. 1:2500 (origem Bing Aerial)

Ficha de Sítio

N.º de Inventário Topónimo Nº Ref.

Coordenadas X Y Gauss Lx IGeoE Unidade de Projecto

Distrito Concelho Freguesia

Categoria Subcategoria Tipologia Foto

Cronologia Espólio

Contexto Geomorfológico Inserção na Paisagem

Coberto Vegetal Uso do solo Conservação

Ameaças Proprietários

Estatuto legal ZEP Sim Não Dec. Lei

Autenticidade Integridade Sensibilidade Importância

Valor Cultural Muito Elevado (5) Elevado (4) Médio (3) Baixo (2) Negligenciável (1) Indeterminado

Breve Descrição

Segundo descrição de Leisner & Leisner 1951: 300"(...) 2 esteios de câmara, de interpretação incerta, dos quais o maior tem 1,50m de altura." Não foi localizada no terreno.

Fiabilidade da Observação Boa Razoável Insuficiente Observações

Arqueólogo Responsável

Fonte de Informação

Relação com as Unidades de Projecto

Designação da infra estrutura impactante

Posição relativamente à infraestruturas impactante

Avaliação de Impactes

Acção principal que induz impacte

Ocorrência de Impacte Sim Não N/D

Fase Sentido Duração Significado

Incidência Probabilidade Magnitude

Reversibilidade Mitigação do Impacte

Acção secundária que induz impacte

Ocorrência de Impacte Sim Não N/D

Fase Sentido Duração Significado

Incidência Probabilidade Magnitude

Reversibilidade Mitigação do Impacte

Medidas de Minimização

Acção que induz impacte

Medidas

N.º de Inventário

Topónimo

Nº Ref.



Ext. da CMP esc. 1:25000



Ortofotografia esc. 1:2500 (origem Bing Aerial)

Ficha de Sítio

N.º de Inventário Topónimo Nº Ref.

Coordenadas X Y Gauss Lx IGeoE Unidade de Projecto

Distrito Concelho Freguesia

Categoria Subcategoria Tipologia Foto

Cronologia Espólio

Contexto Geomorfológico Inserção na Paisagem

Coberto Vegetal Uso do solo Conservação

Ameaças Proprietários

Estatuto legal ZEP Sim Não Dec. Lei

Autenticidade Integridade Sensibilidade Importância

Valor Cultural Muito Elevado (5) Elevado (4) Médio (3) Baixo (2) Negligenciável (1) Indeterminado

Breve Descrição

É colocada pelo projecto MegaGeo nesta coordenada a anta descrita por Georg Leisner & Vera Leisner. Nos trabalhos de realocização não se observou qualquer indicio deste monumento.

Fiabilidade da Observação Boa Razoável Insuficiente Observações

Arqueólogo Responsável

Fonte de Informação

Relação com as Unidades de Projecto

Designação da infra estrutura impactante

Posição relativamente à infraestrutur impactante

Avaliação de Impactes

Acção principal que induz impacte

Ocorrência de Impacte Sim Não N/D

Fase Sentido Duração Significado

Incidência Probabilidade Magnitude

Reversibilidade Mitigação do Impacte

Acção secundária que induz impacte

Ocorrência de Impacte Sim Não N/D

Fase Sentido Duração Significado

Incidência Probabilidade Magnitude

Reversibilidade Mitigação do Impacte

Medidas de Minimização

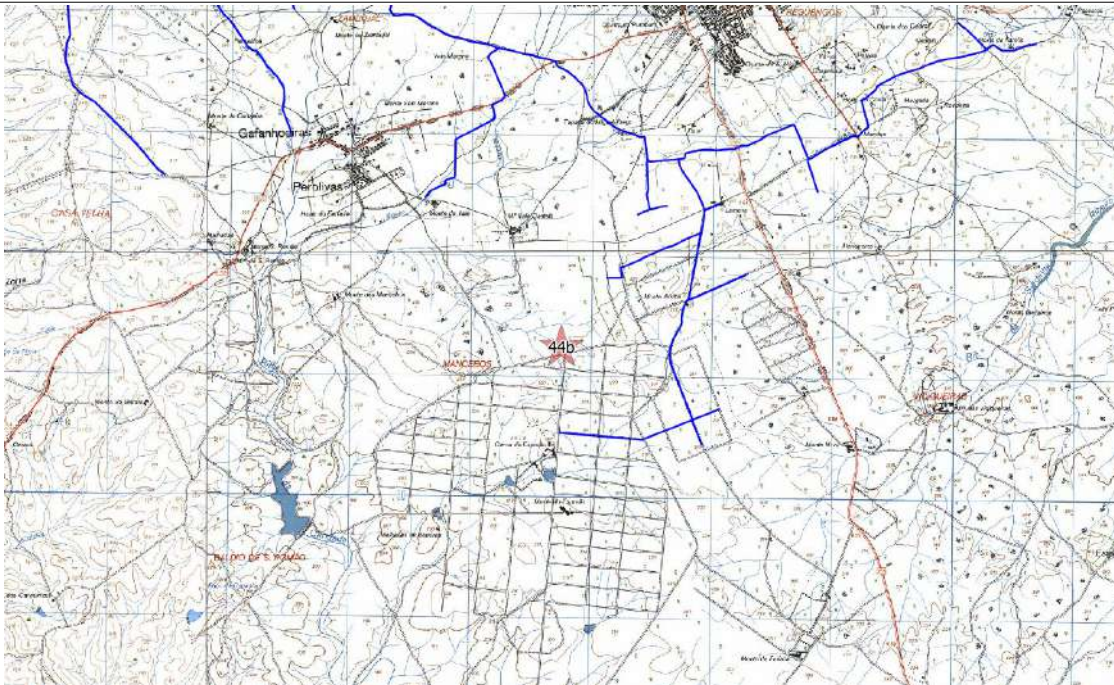
Acção que induz impacte

Medidas

N.º de Inventário

Topónimo

Nº Ref.



Ext. da CMP esc. 1:25000



Ortofotografia esc. 1:2500 (origem Bing Aerial)

Ficha de Sítio

N.º de Inventário Topónimo Nº Ref.

Coordenadas X Y Gauss Lx IGeoE Unidade de Projecto

Distrito Concelho Freguesia

Categoria Subcategoria Tipologia Foto

Cronologia Espólio

Contexto Geomorfológico Inserção na Paisagem

Coberto Vegetal Uso do solo Conservação

Ameaças Proprietários

Estatuto legal ZEP Sim Não Dec. Lei

Autenticidade Integridade Sensibilidade Importância

Valor Cultural Muito Elevado (5) Elevado (4) Médio (3) Baixo (2) Negligenciável (1) Indeterminado

Breve Descrição

Segundo descrição de Leisner & Leisner 1951: 300 " Câmara: (...) 7 esteios, não sobrepostos"; "corredor: ligeiramente trapezoidal". Não foi identificada no terreno

Fiabilidade da Observação Boa Razoável Insuficiente Observações

Arqueólogo Responsável

Fonte de Informação

Relação com as Unidades de Projecto

Designação da infra estrutura impactante

Posição relativamente à infraestrutur impactante

Avaliação de Impactes

Acção principal que induz impacte

Ocorrência de Impacte Sim Não N/D

Fase Sentido Duração Significado

Incidência Probabilidade Magnitude

Reversibilidade Mitigação do Impacte

Acção secundária que induz impacte

Ocorrência de Impacte Sim Não N/D

Fase Sentido Duração Significado

Incidência Probabilidade Magnitude

Reversibilidade Mitigação do Impacte

Medidas de Minimização

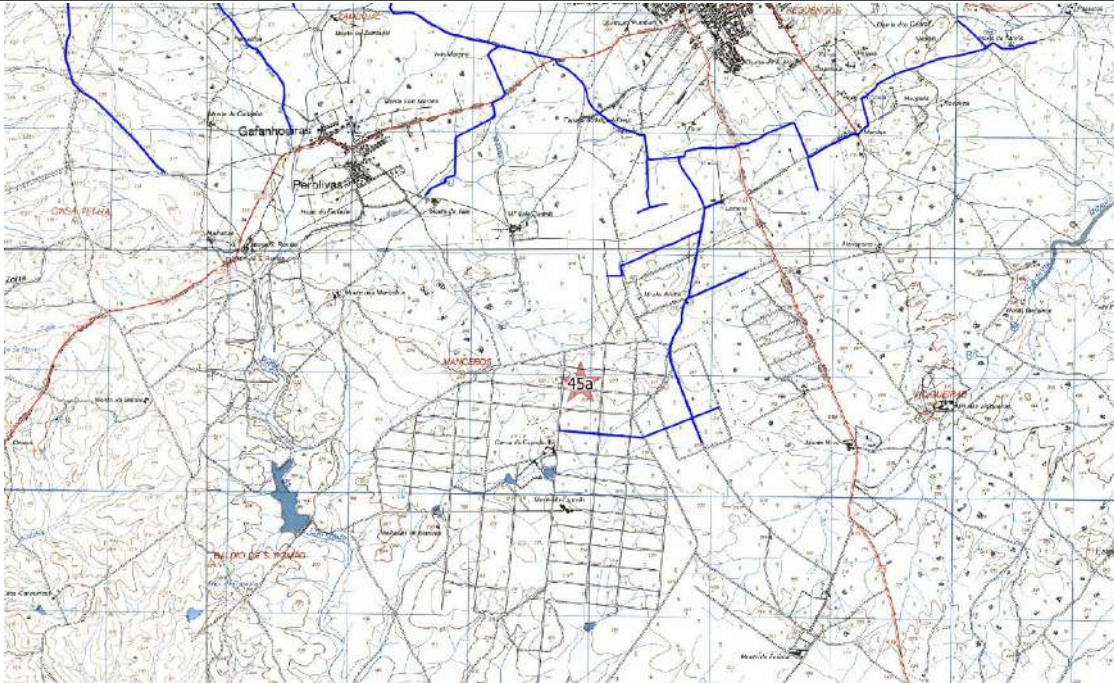
Acção que induz impacte

Medidas

N.º de Inventário

Topónimo

Nº Ref.



Ext. da CMP esc. 1:25000



Ortofotografia esc. 1:2500 (origem Bing Aerial)

Ficha de Sítio

N.º de Inventário Topónimo Nº Ref.

Coordenadas X Y Gauss Lx IGeoE Unidade de Projecto

Distrito Concelho Freguesia

Categoria Subcategoria Tipologia Foto

Cronologia Espólio

Contexto Geomorfológico Inserção na Paisagem

Coberto Vegetal Uso do solo Conservação

Ameaças Proprietários

Estatuto legal ZEP Sim Não Dec. Lei

Autenticidade Integridade Sensibilidade Importância

Valor Cultural Muito Elevado (5) Elevado (4) Médio (3) Baixo (2) Negligenciável (1) Indeterminado

Breve Descrição

É colocada pelo projecto MegaGeo nesta coordenada a anta descrita por Georg Leisner & Vera Leisner. Nos trabalhos de realocização não se observou qualquer indicio deste monumento.

Fiabilidade da Observação Boa Razoável Insuficiente Observações

Arqueólogo Responsável

Fonte de Informação

Relação com as Unidades de Projecto

Designação da infra estrutura impactante

Posição relativamente à infraestrutur impactante

Avaliação de Impactes

Acção principal que induz impacte	Ocorrência de Impacte	Fase	Sentido	Duração	Significado
Mobilização de terras e outras acções com potencial impacte no solo (deslocação de maquinaria pesada zonas de depósito, estaleiros, etc.)	<input type="radio"/> Sim <input checked="" type="radio"/> Não <input type="radio"/> N/D	<input type="text" value=""/>	<input type="text" value=""/>	<input type="text" value=""/>	<input type="text" value=""/>
		Incidência	Probabilidade	Magnitude	
		<input type="text" value=""/>	<input type="text" value=""/>	<input type="text" value=""/>	
		Reversibilidade	Mitigação do Impacte		
		<input type="text" value=""/>	<input type="text" value=""/>		
Acção secundária que induz impacte	Ocorrência de Impacte	Fase	Sentido	Duração	Significado
Utilização agrícola da área de regadio	<input type="radio"/> Sim <input type="radio"/> Não <input checked="" type="radio"/> N/D	Exploração	Indeterminado	Indeterminado	Indeterminado
		Incidência	Probabilidade	Magnitude	
		Não determinada	Indeterminada	Indeterminada	
		Reversibilidade	Mitigação do Impacte		
		Não determinada	<input type="text" value=""/>		

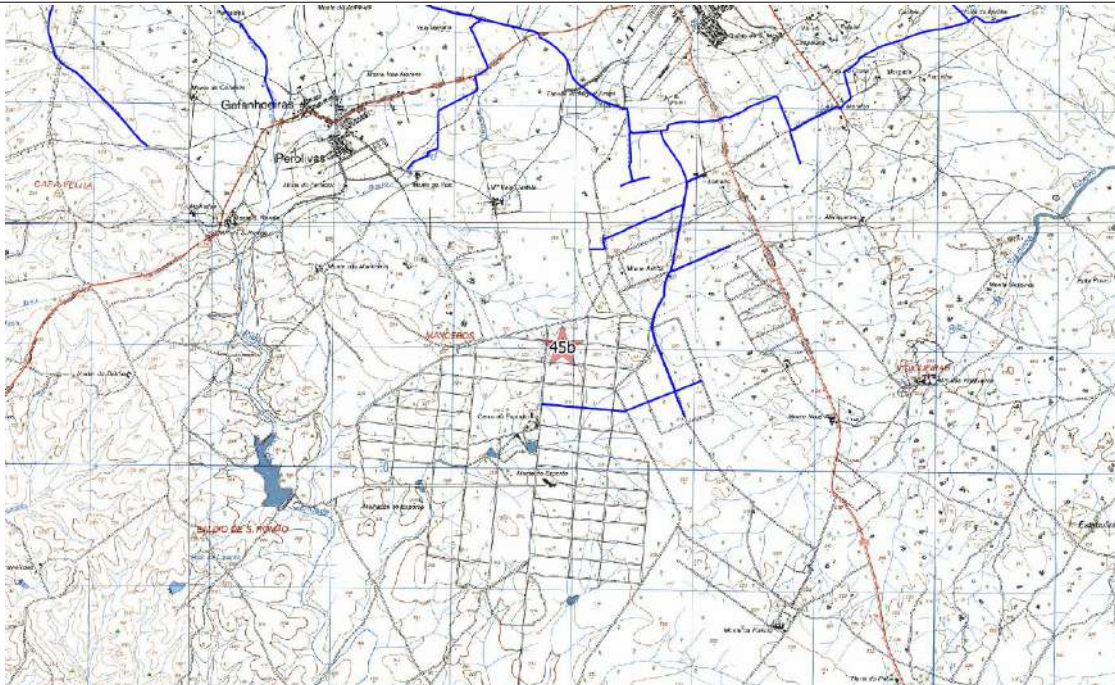
Medidas de Minimização

Acção que induz impacte	Medidas
Mobilização de terras e outras acções com potencial impacte no solo (deslocação de maquinaria pesada zonas de depósito, estaleiros, etc.)	Não se propõem medidas de minimização
Utilização agrícola da área de regadio	Conservação (pela salvaguarda) caso venha a ser identificado na fase de construção. Notificação do proprietário do terreno sobre a existência do sítio arqueológico

N.º de Inventário

Topónimo

Nº Ref.



Ext. da CMP esc. 1:25000



Ortofotografia esc. 1:2500 (origem Bing Aerial)

Ficha de Sítio

N.º de Inventário Topónimo Nº Ref.

Coordenadas X Y Gauss Lx IGEoE Unidade de Projecto

Distrito Concelho Freguesia

Categoria Subcategoria Tipologia Foto

Cronologia Espólio

Contexto Geomorfológico Inserção na Paisagem

Coberto Vegetal Uso do solo Conservação

Ameaças Proprietários

Estatuto legal ZEP Dec. Lei

Autenticidade Integridade Sensibilidade Importância

Valor Cultural

Breve Descrição

É colocada pelo projecto MegaGeo nesta coordenada a anta descrita por Georg Leisner & Vera Leisner. Nos trabalhos de realocização não se observou qualquer indicio deste monumento.

Fiabilidade da Observação Observações

Arqueólogo Responsável

Fonte de Informação

Relação com as Unidades de Projecto

Designação da infra estrutura impactante

Posição relativamente à infraestruturas impactante

Avaliação de Impactes

Acção principal que induz impacte	Ocorrência de Impacte	Fase	Sentido	Duração	Significado
Mobilização de terras e outras acções com potencial impacte no solo (deslocação de maquinaria pesada zonas de depósito, estaleiros, etc.)	<input type="radio" value="Sim"/> <input type="radio" value="Não"/> <input checked="" type="radio" value="N/D"/>	<input type="text" value="Construção"/>	<input type="text" value="Indeterminado"/>	<input type="text" value="Indeterminado"/>	<input type="text" value="Indeterminado"/>
		Incidência	Probabilidade	Magnitude	
		<input type="text" value="Não determinada"/>	<input type="text" value="Indeterminada"/>	<input type="text" value="Indeterminada"/>	
		Reversibilidade	Mitigação do Impacte		
		<input type="text" value="Não determinada"/>	<input type="text" value="Não determinada"/>		
Acção secundária que induz impacte	Ocorrência de Impacte	Fase	Sentido	Duração	Significado
Utilização agrícola da área de regadio	<input type="radio" value="Sim"/> <input type="radio" value="Não"/> <input checked="" type="radio" value="N/D"/>	<input type="text" value="Exploração"/>	<input type="text" value="Indeterminado"/>	<input type="text" value="Indeterminado"/>	<input type="text" value="Indeterminado"/>
		Incidência	Probabilidade	Magnitude	
		<input type="text" value="Não determinada"/>	<input type="text" value="Indeterminada"/>	<input type="text" value="Indeterminada"/>	
		Reversibilidade	Mitigação do Impacte		
		<input type="text" value="Não determinada"/>	<input type="text" value="Não determinada"/>		

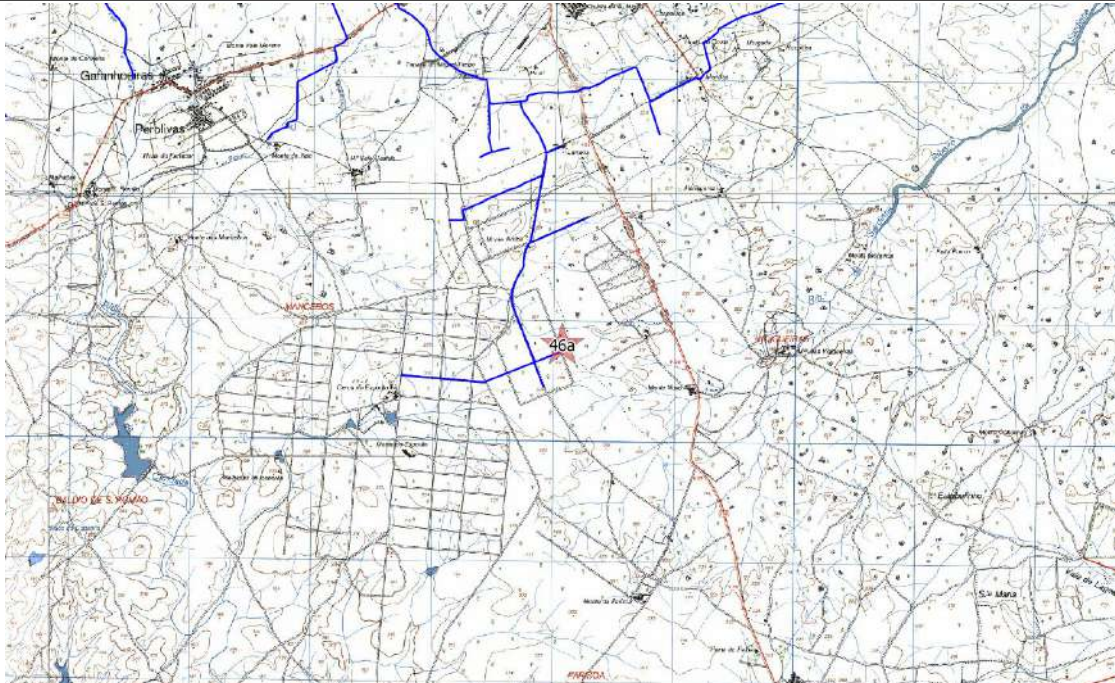
Medidas de Minimização

Acção que induz impacte	Medidas
Mobilização de terras e outras acções com potencial impacte no solo (deslocação de maquinaria pesada zonas de depósito, estaleiros, etc.)	Acompanhamento/Conservação (pela salvaguarda) caso venha a ser identificado na fase de construção
Utilização agrícola da área de regadio	Conservação (pela salvaguarda) caso venha a ser identificado na fase de construção. Notificação do proprietário do terreno sobre a existência do sítio arqueológico

N.º de Inventário

Topónimo

Nº Ref.



Ext. da CMP esc. 1:25000



Ortofotografia esc. 1:2500 (origem Bing Aerial)

Ficha de Sítio

N.º de Inventário Topónimo Nº Ref.

Coordenadas X Y Gauss Lx IGEoE Unidade de Projecto

Distrito Concelho Freguesia

Categoria Subcategoria Tipologia Foto

Cronologia Espólio

Contexto Geomorfológico Inserção na Paisagem

Coberto Vegetal Uso do solo Conservação

Ameaças Proprietários

Estatuto legal ZEP Sim Não Dec. Lei

Autenticidade Integridade Sensibilidade Importância

Valor Cultural Muito Elevado (5) Elevado (4) Médio (3) Baixo (2) Negligenciável (1) Indeterminado

Breve Descrição

Segundo descrição de Leisner & Leisner 1951: 297 "Câmara 2,40x2,60 m de diâm.; 7 esteios, 5 conservados; corredor: 1 esteio conservado"
Nos trabalhos de realocação não se observou qualquer indício deste monumento.

Fiabilidade da Observação Boa Razoável Insuficiente Observações

Arqueólogo Responsável

Fonte de Informação

Relação com as Unidades de Projecto

Designação da infra estrutura impactante

Posição relativamente à infra-estrutura impactante

Avaliação de Impactes

Acção principal que induz impacte Fase Sentido Duração Significado

Ocorrência de Impacte
 Sim
 Não
 N/D

Incidência Probabilidade Magnitude

Reversibilidade Mitigação do Impacte

Acção secundária que induz impacte Fase Sentido Duração Significado

Ocorrência de Impacte
 Sim
 Não
 N/D

Incidência Probabilidade Magnitude

Reversibilidade Mitigação do Impacte

Medidas de Minimização

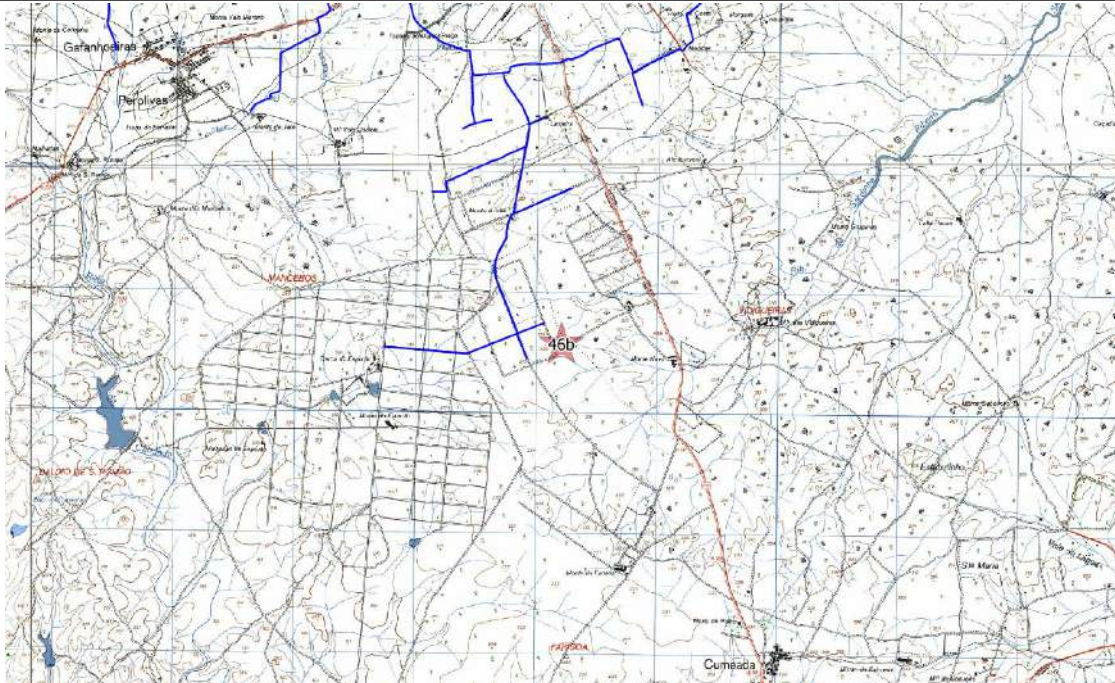
Acção que induz impacte

Medidas

N.º de Inventário **46b**

Topónimo **Anta 6 da Herdade da Farisoa**

Nº Ref. **080615A**



Ext. da CMP esc. 1:25000



Ortofotografia esc. 1:2500 (origem Bing Aerial)

Ficha de Sítio

N.º de Inventário	<input type="text" value="47"/>	Topónimo	<input type="text" value="Monte da Arriba 1"/>		Nº Ref.	<input type="text" value="180617C3"/>	
Coordenadas X	<input type="text" value="251901"/>	Y	<input type="text" value="158358"/>	Gauss Lx IGEoE	CMP	<input type="text" value="482"/>	
Unidade de Projecto	<input type="text" value="Bloco de Regadio
Conduta Secundária"/>						
Distrito	<input type="text" value="Évora"/>	Concelho	<input type="text" value="Reguengos de Monsaraz"/>		Freguesia	<input type="text" value="Reguengos de Monsaraz"/>	
Categoria	<input type="text" value="Arqueológico"/>	Subcategoria	<input type="text"/>		Tipologia	<input type="text" value="Povoado"/>	
Foto	<input type="text" value="375"/>						
Cronologia	<input type="text" value="Neolítico e Calcolítico"/>		Espólio	<input type="text"/>			
Contexto Geomorfológico	<input type="text" value="Planície"/>	<input type="text" value="Quartzitos"/>	Inserção na Paisagem	<input type="text" value="Invisível"/>			
Coberto Vegetal	<input type="text" value="Olival"/>	Uso do solo	<input type="text" value="Agrícola"/>		Conservação	<input type="text" value="Não determinada"/>	
Ameaças	<input type="text" value="Não determinadas"/>		Proprietários	<input type="text"/>			
Estatuto legal	<input type="text" value="INV - Inventariado"/>		ZEP	<input type="radio"/> Sim <input checked="" type="radio"/> Não		Dec. Lei	<input type="text"/>
Autenticidade	<input type="text" value="Desconhecida"/>	Integridade	<input type="text" value="Desconhecida"/>	Sensibilidade	<input type="text" value="Desconhecida"/>		
Importância	<input type="text" value="Desconhecida"/>						
Valor Cultural	<input type="radio"/> Muito Elevado (5) <input type="radio"/> Elevado (4) <input type="radio"/> Médio (3) <input type="radio"/> Baixo (2) <input type="radio"/> Negligenciável (1) <input checked="" type="radio"/> Indeterminado						
Breve Descrição	<p>Segundo descrição do Endovelico "Povoado "megalítico" aberto" e "Cerâmica manual; bordo simples; lasca de sílex; seixos talhados; percutor."</p> <p>Nos trabalhos de realocização não se observou qualquer indicio deste sítio arqueológico.</p>						
Fiabilidade da Observação	<input checked="" type="radio"/> Boa <input type="radio"/> Razoável <input type="radio"/> Insuficiente		Observações	<input type="text" value="CNS 25553
Não realocado"/>			
Arqueólogo Responsável	<input type="text" value="Cézer Santos & Marco Andrade"/>						
Fonte de Informação	<input type="text" value="Endovélico; Calado, M. - Carta Arqueológica do Concelho de Reguengos de Monsaraz"/>						

Relação com as Unidades de Projecto

Designação da infra estrutura impactante	<input type="text" value="Bloco de Regadio. Conduta secundária"/>
Posição relativamente à infraestrutur impactante	<input type="text" value="Na área de Regadio. A cerca de 180m de conduta secundária mais próxima"/>

Avaliação de Impactes

Acção principal que induz impacte <input type="text" value="Mobilização de terras e outras acções com potencial impacte no solo (deslocação de maquinaria pesada zonas de depósito, estaleiros, etc.)"/>	Ocorrência de Impacte <input type="radio"/> Sim <input type="radio"/> Não <input checked="" type="radio"/> N/D	Fase	<input type="text" value="Construção"/>	Sentido	<input type="text" value="Indeterminado"/>	Duração	<input type="text" value="Indeterminado"/>	Significado	<input type="text" value="Indeterminado"/>
		Incidência	<input type="text" value="Não determinada"/>	Probabilidade	<input type="text" value="Indeterminada"/>	Magnitude	<input type="text" value="Indeterminada"/>		
		Reversibilidade	<input type="text" value="Não determinada"/>		Mitigação do Impacte	<input type="text" value="Não determinada"/>			
Acção secundária que induz impacte <input type="text" value="Utilização agrícola da área de regadio"/>	<input type="radio"/> Sim <input type="radio"/> Não <input checked="" type="radio"/> N/D	Fase	<input type="text" value="Exploração"/>	Sentido	<input type="text" value="Indeterminado"/>	Duração	<input type="text" value="Indeterminado"/>	Significado	<input type="text" value="Indeterminado"/>
		Incidência	<input type="text" value="Não determinada"/>	Probabilidade	<input type="text" value="Indeterminada"/>	Magnitude	<input type="text" value="Indeterminada"/>		
		Reversibilidade	<input type="text" value="Não determinada"/>		Mitigação do Impacte	<input type="text" value="Não determinada"/>			

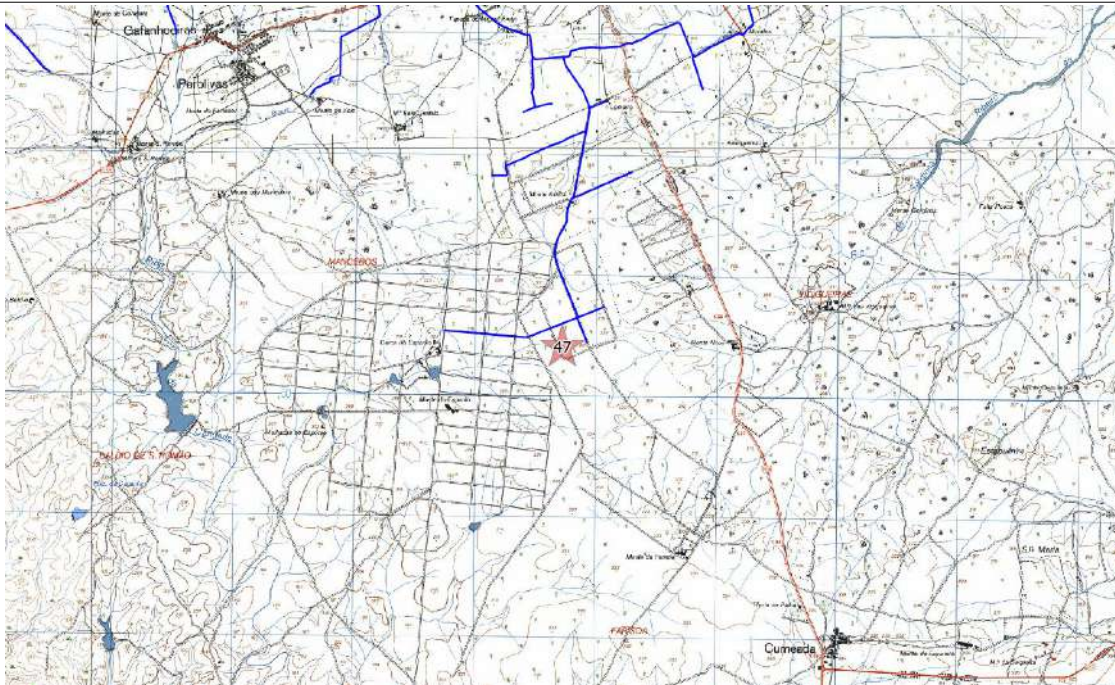
Medidas de Minimização

Acção que induz impacte <input type="text" value="Mobilização de terras e outras acções com potencial impacte no solo (deslocação de maquinaria pesada zonas de depósito, estaleiros, etc.)"/>	Medidas <input type="text" value="Acompanhamento"/>
<input type="text" value="Utilização agrícola da área de regadio"/>	<input type="text" value="Conservação (pela salvaguarda) caso venha a ser identificado na fase de construção. Notificação do proprietário do terreno sobre a existência do sítio arqueológico"/>

N.º de Inventário

Topónimo

Nº Ref.



Ext. da CMP esc. 1:25000



Ortofotografia esc. 1:2500 (origem Bing Aerial)

Ficha de Sítio

N.º de Inventário Topónimo Nº Ref.

Coordenadas X Y Gauss Lx IGeoE Unidade de Projecto

Distrito Concelho Freguesia

Categoria Subcategoria Tipologia Foto

Cronologia Espólio

Contexto Geomorfológico Inserção na Paisagem

Coberto Vegetal Uso do solo Conservação

Ameaças Proprietários

Estatuto legal ZEP Sim Não Dec. Lei

Autenticidade Integridade Sensibilidade Importância

Valor Cultural Muito Elevado (5) Elevado (4) Médio (3) Baixo (2) Negligenciável (1) Indeterminado

Breve Descrição

Sítio onde se confirmou a detecção anterior de um movente manual. Em olival aparentemente abandonado, em terrenos planos, foi identificado um fragmento de movente e um núcleo de rocha siliciosa. Cobertura rasteira esparsa proporciona visibilidade efectiva sobre as características do terreno.

Fiabilidade da Observação Boa Razoável Insuficiente Observações

Arqueólogo Responsável

Fonte de Informação

Relação com as Unidades de Projecto

Designação da infra estrutura impactante

Posição relativamente à infraestruturas impactante

Avaliação de Impactes

Acção principal que induz impacte Fase Sentido Duração Significado

Sim Não N/D

Ocorrência de Impacte Incidência Probabilidade Magnitude

Reversibilidade Mitigação do Impacte

Acção secundária que induz impacte Fase Sentido Duração Significado

Sim Não N/D Incidência Probabilidade Magnitude

Reversibilidade Mitigação do Impacte

Medidas de Minimização

Acção que induz impacte

Medidas

N.º de Inventário

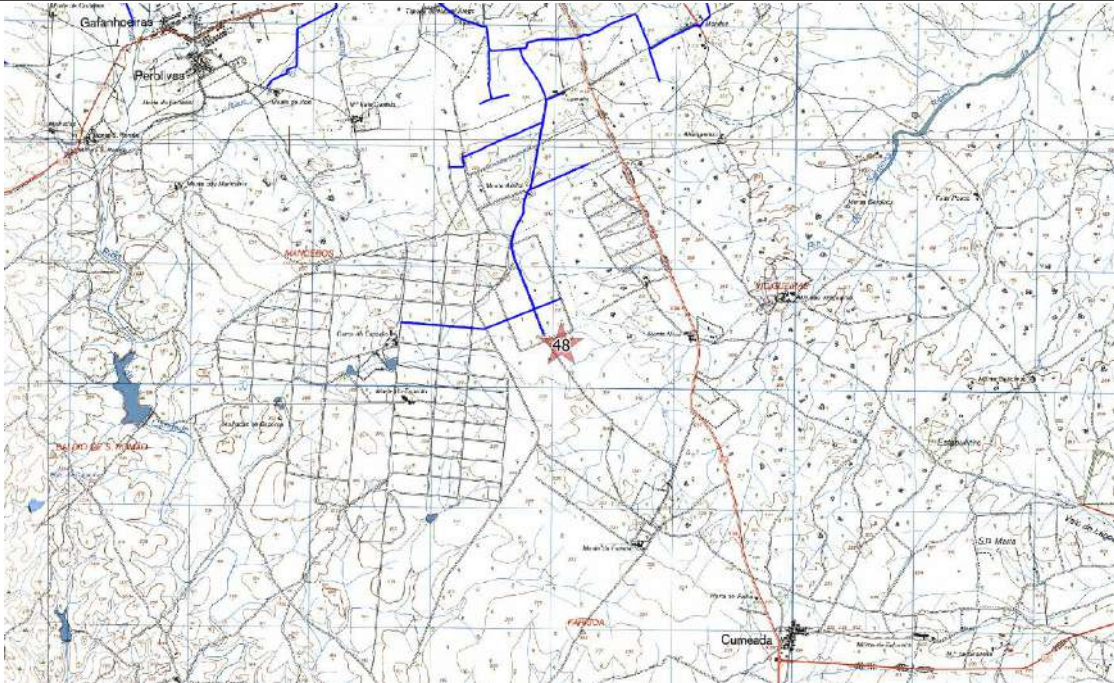
48

Topónimo

Farisoa 13

Nº Ref.

291115D



Ext. da CMP esc. 1:25000



Ortofotografia esc. 1:2500 (origem Bing Aerial)

Ficha de Sítio

N.º de Inventário Topónimo Nº Ref.

Coordenadas X Y Gauss Lx IGeoE Unidade de Projecto

Distrito Concelho Freguesia

Categoria Subcategoria Tipologia Foto

Cronologia Espólio

Contexto Geomorfológico Inserção na Paisagem

Coberto Vegetal Uso do solo Conservação

Ameaças Proprietários

Estatuto legal ZEP Sim Não Dec. Lei

Autenticidade Integridade Sensibilidade Importância

Valor Cultural Muito Elevado (5) Elevado (4) Médio (3) Baixo (2) Negligenciável (1) Indeterminado

Breve Descrição

Atendendo à descrição patente no Endovélico "Sítio de habitat romano, muito afastado do traçado, cerca de 1400m. O espólio recolhido incluiu pesos de tear, fragmentos de sigilata e cerâmica de construção romana. Encontra-se perto do Monte que lhe dá nome, a cerca de 1400m (...)" Não foi reconhecido em campo.

Fiabilidade da Observação Boa Razoável Insuficiente Observações

Não relocalizado

Arqueólogo Responsável

Fonte de Informação

Relação com as Unidades de Projecto

Designação da infra estrutura impactante

Posição relativamente à infraestruturas impactante

Avaliação de Impactes

Acção principal que induz impacte

Mobilização de terras e outras acções com potencial impacte no solo (deslocação de maquinaria pesada zonas de depósito, estaleiros, etc.)

Ocorrência de Impacte
 Sim
 Não
 N/D

Fase Sentido Duração Significado

Incidência Probabilidade Magnitude

Reversibilidade Mitigação do Impacte

Acção secundária que induz impacte

Utilização agrícola da área de regadio

Ocorrência de Impacte
 Sim
 Não
 N/D

Fase Sentido Duração Significado

Incidência Probabilidade Magnitude

Reversibilidade Mitigação do Impacte

Medidas de Minimização

Acção que induz impacte

Mobilização de terras e outras acções com potencial impacte no solo (deslocação de maquinaria pesada zonas de depósito, estaleiros, etc.)

Medidas

Não se propõem medidas de minimização

Utilização agrícola da área de regadio

Não se propõem medidas de minimização


N.º de Inventário

Topónimo

Nº Ref.



Ext. da CMP esc. 1:25000



Ortofotografia esc. 1:2500 (origem Bing Aerial)

Ficha de Sítio

N.º de Inventário Topónimo Nº Ref.

Coordenadas X Y Gauss Lx IGeoE Unidade de Projecto

Distrito Concelho Freguesia

Categoria Subcategoria Tipologia Foto

Cronologia Espólio

Contexto Geomorfológico Inserção na Paisagem

Coberto Vegetal Uso do solo Conservação

Ameaças Proprietários

Estatuto legal ZEP Sim Não Dec. Lei

Autenticidade Integridade Sensibilidade Importância

Valor Cultural Muito Elevado (5) Elevado (4) Médio (3) Baixo (2) Negligenciável (1) Indeterminado

Breve Descrição

Povoado "megalítico". Durante a sua identificação, por M. Calado foi recolhida cerâmica manual. Nos trabalhos de realocação identificou-se ainda um afloramento granítico. Painel superficial subhorizontal. Conjunto de covinhas de dimensões diversas, algumas interligadas por pequenos canais. A este da composição, figura circular gravada? Pequeno círculo com traços radiais. Localizada no interior de pequeno recinto muralhado, com vestígios de paredes aparelhadas. Posteriormente, penedos foram sendo encostados mecanicamente ao aparente perímetro muralhado (?).

Fiabilidade da Observação Boa Razoável Insuficiente Observações

Arqueólogo Responsável

Fonte de Informação

Relação com as Unidades de Projecto

Designação da infra estrutura impactante

Posição relativamente à infraestruturas impactante

Avaliação de Impactes

Acção principal que induz impacte

Ocorrência de Impacte Sim Não N/D

Fase Sentido Duração Significado
Incidência Probabilidade Magnitude
Reversibilidade Mitigação do Impacte

Acção secundária que induz impacte

Ocorrência de Impacte Sim Não N/D

Fase Sentido Duração Significado
Incidência Probabilidade Magnitude
Reversibilidade Mitigação do Impacte

Medidas de Minimização

Acção que induz impacte

Medidas

N.º de Inventário

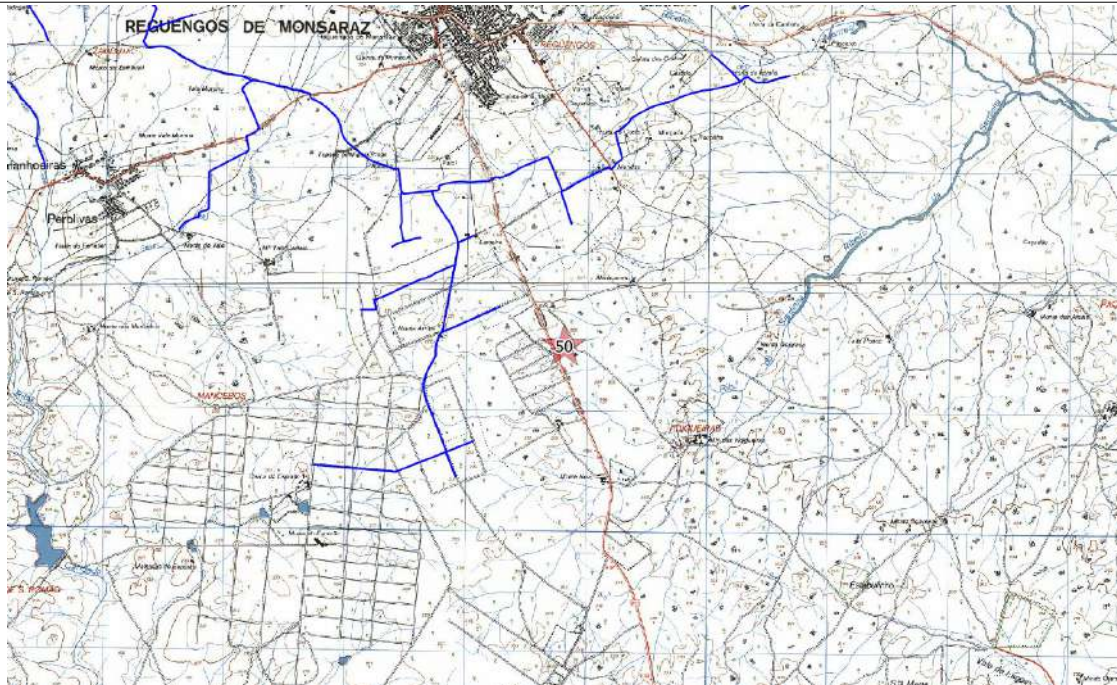
50

Topónimo

Monte da Arriba 2

Nº Ref.

301115F



Ext. da CMP esc. 1:25000



Ortofotografia esc. 1:2500 (origem Bing Aerial)

Ficha de Sítio

N.º de Inventário Topónimo Nº Ref.

Coordenadas X Y Gauss Lx IGeoE Unidade de Projecto

Distrito Concelho Freguesia

Categoria Subcategoria Tipologia Foto

Cronologia Espólio

Contexto Geomorfológico Inserção na Paisagem

Coberto Vegetal Uso do solo Conservação

Ameaças Proprietários

Estatuto legal ZEP Sim Não Dec. Lei

Autenticidade Integridade Sensibilidade Importância

Valor Cultural Muito Elevado (5) Elevado (4) Médio (3) Baixo (2) Negligenciável (1) Indeterminado

Breve Descrição

Segundo Endovélico "Monumento megalítico cartografada pelo casal Leisner, 100m a Nordeste da Lameira". Não se observou qualquer indício de um monumento megalítico na área indicada.

Fiabilidade da Observação Boa Razoável Insuficiente Observações

Arqueólogo Responsável

Fonte de Informação

Relação com as Unidades de Projecto

Designação da infra estrutura impactante

Posição relativamente à infraestruturas impactante

Avaliação de Impactes

Acção principal que induz impacte	Ocorrência de Impacte	Fase	Sentido	Duração	Significado	Incidência	Probabilidade	Magnitude	Reversibilidade	Mitigação do Impacte
Mobilização de terras e outras acções com potencial impacte no solo (deslocação de maquinaria pesada zonas de depósito, estaleiros, etc.)	<input type="radio"/> Sim <input checked="" type="radio"/> Não <input type="radio"/> N/D	<input type="text"/>	<input type="text"/>	<input type="text"/>	<input type="text"/>	<input type="text"/>	<input type="text"/>	<input type="text"/>	<input type="text"/>	<input type="text"/>
Acção secundária que induz impacte	<input type="radio"/> Sim <input checked="" type="radio"/> Não <input type="radio"/> N/D	<input type="text"/>	<input type="text"/>	<input type="text"/>	<input type="text"/>	<input type="text"/>	<input type="text"/>	<input type="text"/>	<input type="text"/>	<input type="text"/>
Utilização agrícola da área de regadio	<input type="radio"/> Sim <input checked="" type="radio"/> Não <input type="radio"/> N/D	<input type="text"/>	<input type="text"/>	<input type="text"/>	<input type="text"/>	<input type="text"/>	<input type="text"/>	<input type="text"/>	<input type="text"/>	<input type="text"/>

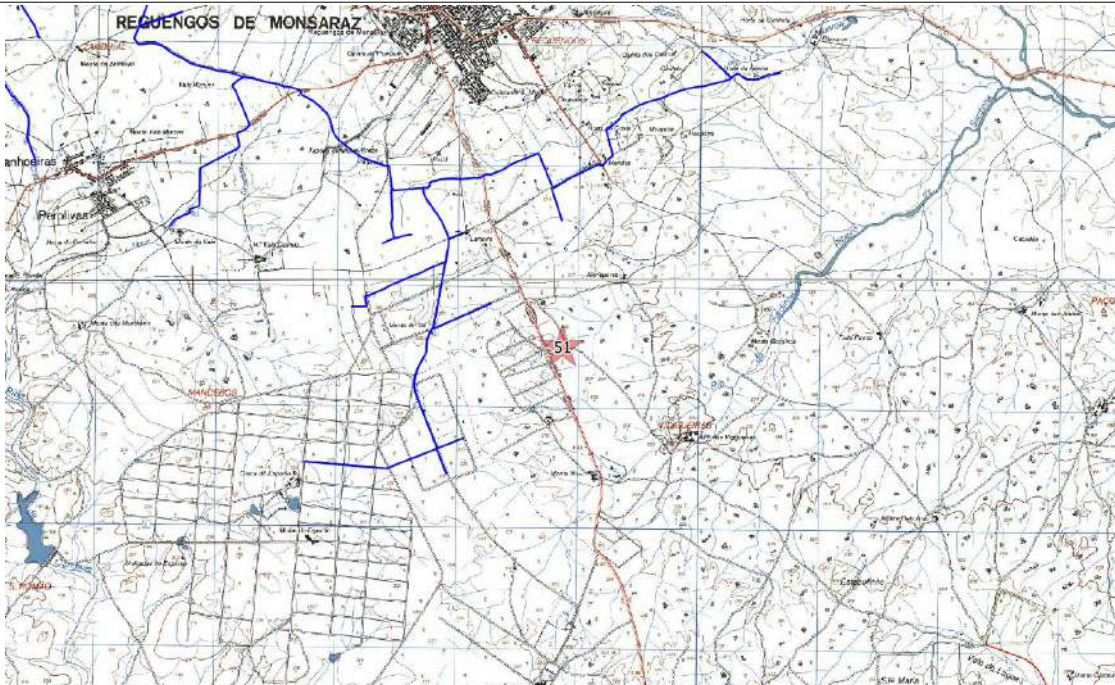
Medidas de Minimização

Acção que induz impacte	Medidas
Mobilização de terras e outras acções com potencial impacte no solo (deslocação de maquinaria pesada zonas de depósito, estaleiros, etc.)	<input type="text" value="Não se propõem medidas de minimização"/>
Utilização agrícola da área de regadio	<input type="text" value="Não se propõem medidas de minimização"/>

N.º de Inventário

Topónimo

Nº Ref.



Ext. da CMP esc. 1:25000



Ortofotografia esc. 1:2500 (origem Bing Aerial)