PARQUE DE CAMPISMO E CARAVANISMO EM BELINHO

ESTUDO DE IMPACTE AMBIENTAL

VOLUME 2 – RELATÓRIO SÍNTESE (TOMO 2)

ESTUDO PRÉVIO

Fevereiro 2025

PEDRO FERREIRA ARCHITECTURE STUDIO

AGRIPRO AMBIENTE CONSULTORES, S.A.

PARQUE DE CAMPISMO E CARAVANISMO EM BELINHO

ESTUDO PRÉVIO

ESTUDO DE IMPACTE AMBIENTAL

ÍNDICE GERAL

VOLUME 1. RESUMO NÃO TÉCNICO

VOLUME 2. RELATÓRIO SÍNTESE

TOMO 1 – Relatório

1. INTRODUÇÃO
2. DESCRIÇÃO DO PROJETO
3. DEFINIÇÃO DA ÁREA DE ESTUDO
4. CARACTERIZAÇÃO DA SITUAÇÃO ATUAL DO AMBIENTE
5. AVALIAÇÃO DE IMPACTE AMBIENTAL
6. MEDIDAS DE MINIMIZAÇÃO
7. MONITORIZAÇÃO E GESTÃO AMBIENTAL
8. AVALIAÇÃO GLOBAL DE IMPACTES
9. LACUNAS TÉCNICAS E DE CONHECIMENTO
10. CONCLUSÕES
11. BIBLIOGRAFIA

TOMO 2 – Figuras Temáticas

VOLUME 3. ANEXOS TÉCNICOS

Versão	Data	Elaborou	Verificou / Aprovou	Descrição da Alteração
01	08/10/2024	David da Fonte	Fátima Teixeira	1.ª edição
02	21/02/2025	David da Fonte	Fátima Teixeira	1.ª Revisão em função do pedido de elementos adicionais da CA

(página intencionalmente deixada em branco)

PARQUE DE CAMPISMO E CARAVANISMO EM BELINHO

ESTUDO PRÉVIO

ESTUDO DE IMPACTE AMBIENTAL

ÍNDICE DE FIGURAS TEMÁTICAS

Figura 1 – Localização do Projeto
Figura 2 – Área para Implantação do Parque
Figura 3 – Layout do Projeto
Figura 4 – Acessos
Figura 5 – Geologia
Figura 6 – Solos
Figura 7 – Biótopos
Figura 8 – Medição de Ruído
Figura 9 – Uso do Solo
Figura 10 – Ordenamento
Figura 11 – Condicionantes
Figura 12 – Reserva Agrícola Nacional e Reserva Ecológica Nacional
Figura 13 – Equipamentos Turísticos
Figura 14 – Património
Figura 15 – Hipsometria
Figura 16 – Declives
Figura 17 – Exposições das Encostas
Figura 18 – Bacia Visual do Edificado
Figura 19 – Impactes Cumulativos

(página intencionalmente deixada em branco)

Em cópias deste desenho com formato diferente do A3 atender à escala gráfica

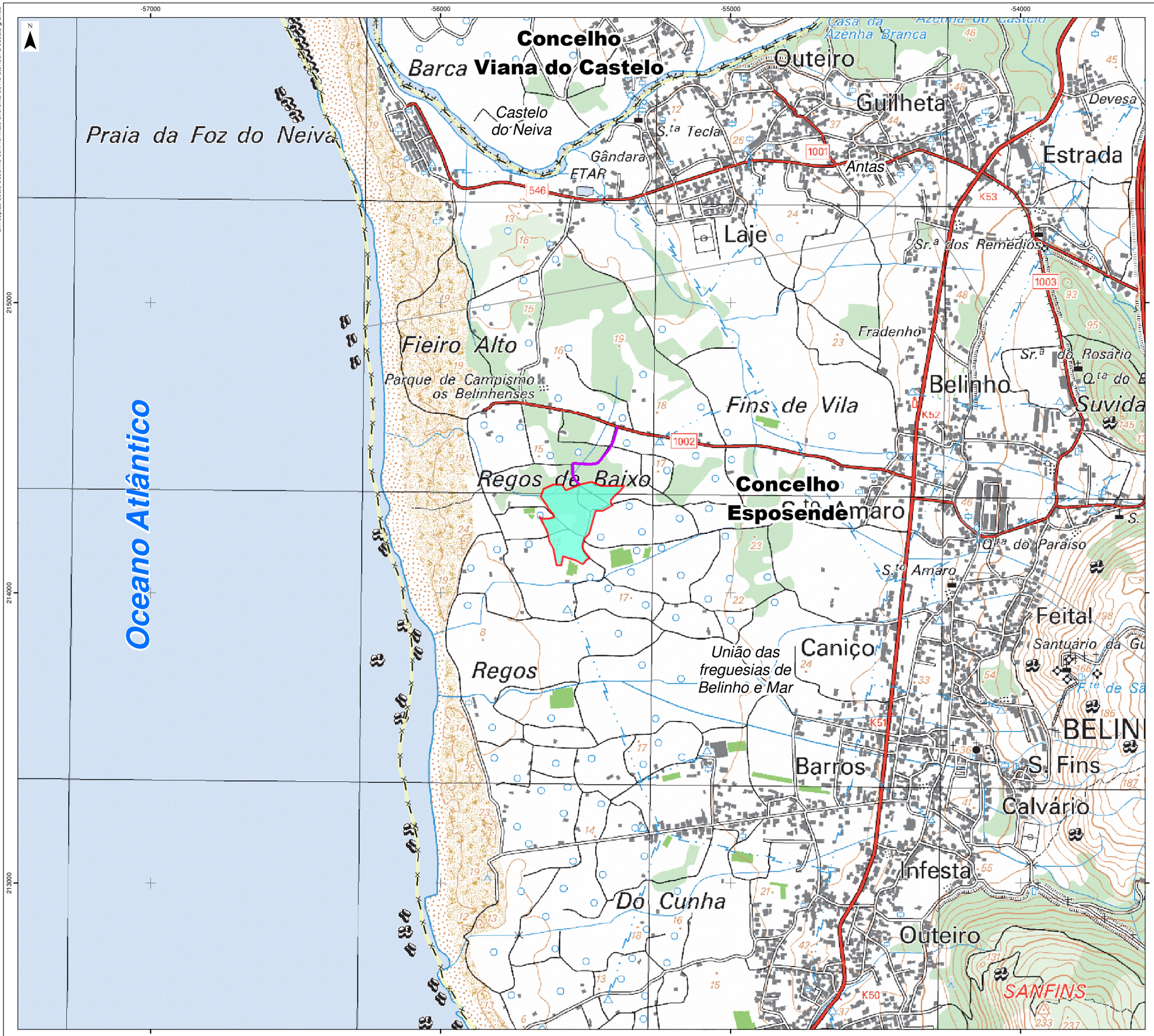

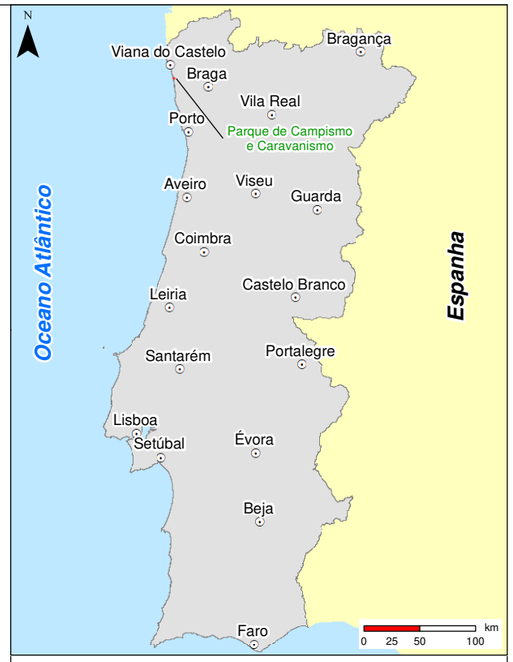

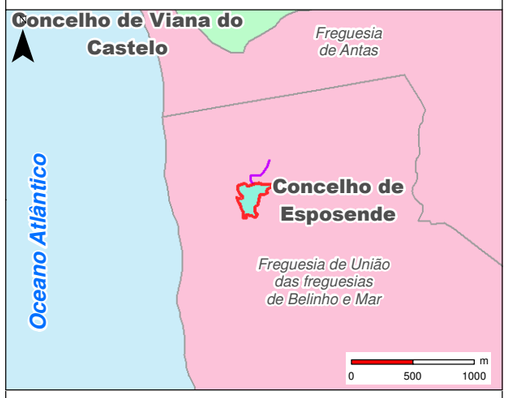

Projeto

- Parque de Campismo e Caravanismo em
- Acesso ao Parque de Campismo e Caravanismo em Belinho
- Limite de concelho (CAOP2023)
- Limite de freguesia (CAOP2023)

Fonte: (Cartografia de Base)

Instituto Geográfico do Exército, Cartas Militares de Portugal da Série M888 à escala 1:25.000: 54 - Castelo do Neiva (Viana do Castelo), 3 edição de 2015.

Referência: NE_1128/2024

AGRI.PRO AMBIENTE CONSULTORES, S.A.

Estudo de Impacte Ambiental
Parque de Campismo e Caravanismo em Belinho
Estudo Prévio

Título		Figura	
Localização do Projeto		1	
Sistema de referência	Escalas	Folha	Versão
EPSG 3763 (PT-TM06/ETRS89 - European Terrestrial Reference System 1989)	1:12 500 (0 100 200 m)	1/1	A
Ficheiro		Data	Formato
FIG01-LocalizacaoProjeto		2025	A3 - 297 x 420

Em cópias deste desenho com formato diferente do A3 atender à escala gráfica

-55800 -55600 -55400

214400

214200

N

P

Limite do terreno

Caminho
Talude
Muro
Rede
Anexo
Estufa
Poço
Ribeiro

Fonte: (Cartografia de Base)

DGT
Serviço de visualização das Orto imagens 2021 de Portugal Continental.
Informação geográfica cedida pela Direção-Geral do Território.

AGRI.PRO AMBIENTE CONSULTORES, S.A.

Estudo de Impacte Ambiental
Parque de Campismo e Caravanismo em Belinho
Estudo Prévio

Título	Figura
Área para Implantação do Parque	**2**

Sistema de referência	Escalas	Folha	Versão
EPSG 3763 (PT-TM06/ETRS89 - European Terrestrial Reference System 1989)	1:2 000 (0 10 20 30 m)	1/1	**A**

Ficheiro	Data	Formato
FIG02-AreaImplantacaoParque	2025	A3 - 297 x 420

Em cópias deste desenho com formato diferente do A3 atender à escala gráfica

-55600

-55400

214400

214200

N

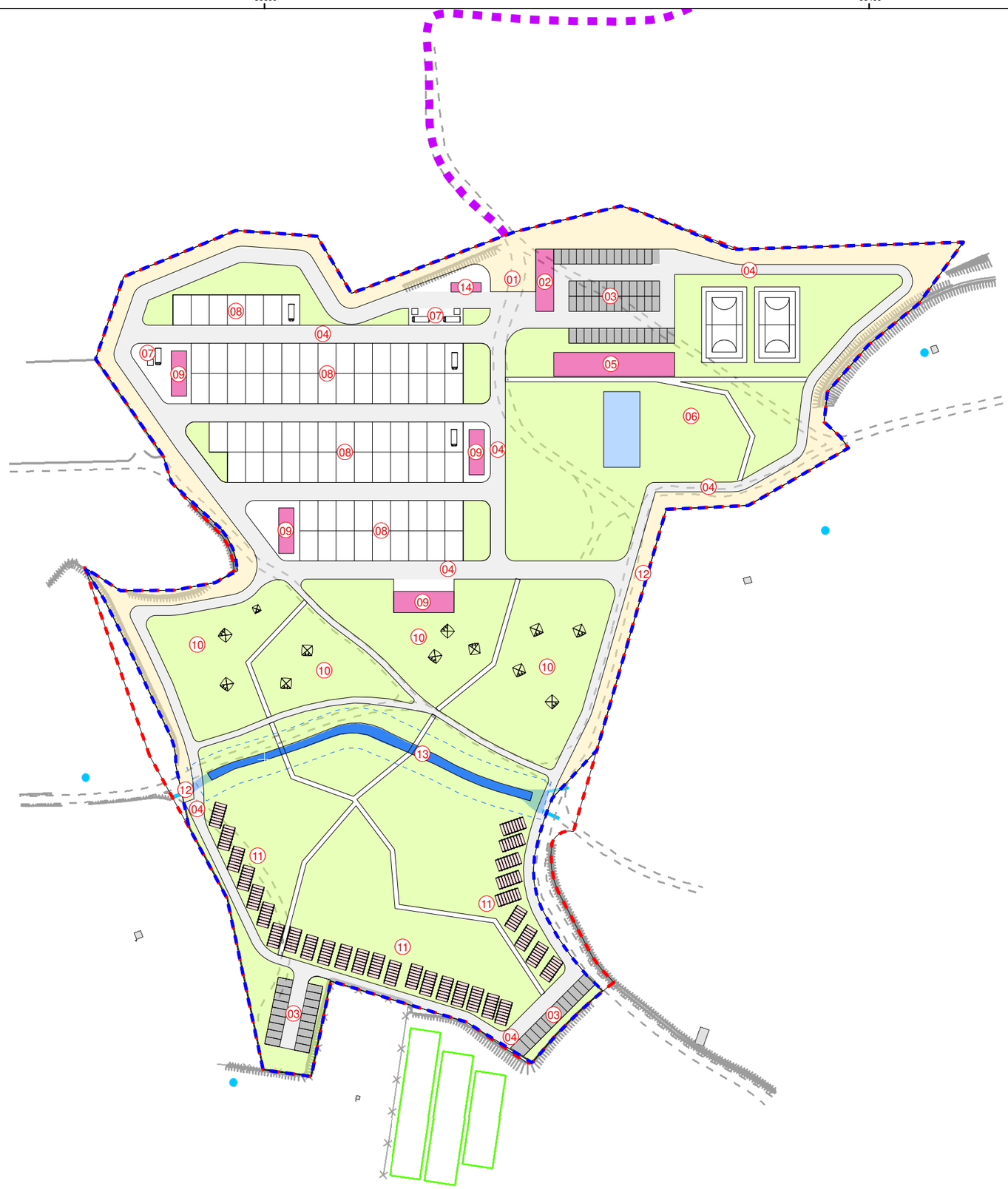

Limite da propriedade

Limite do terreno

Equipamentos comuns

Construção

Piscina

Arruamento

Estacionamento

Espaços verdes

Ribeiro

Área a ceder ao domínio público

Acesso ao Parque de Campismo e Caravanismo em Belinho

Proteção ao ribeiro

Infraestruturas

01 - Acesso principal
02 - Receção
03 - Estacionamento utentes 14 lugares públicos + 69 privados
04 - Via de circulação interna, L=3m (1 sentido) e L=5m (2 sentidos)
05 - Restaurante / Bar, Zona de Lazer e Minimercado, A=320m²
06 - Piscina e Zona de Campos desportivos, A=7151m²
07 - Estação de serviço para autocaravanas, A=150m²
08 - Zona de caravanas (B) - Alvéolos, 82un x 60m², A=4920m²
09 - Equipamentos de Usos comum - Instalações sanitárias e Copas
10 - Zona de campismo livre (A) - Tendas,
11 - Zona de alojamento complementar (C) - Bungallows e Glamping, A=2774m² C=25% (A+B)
12 - Acesso Serviço
13 - Linha de água existente a manter
14 - Depósito de resíduos sólidos urbanos

Caminho

Talude

Muro

Rede

Anexo

Estufa

Poço

Ribeiro

Fonte: (Cartografia de Base)

AGRI.PRO AMBIENTE
CONSULTORES, S.A.

Estudo de Impacte Ambiental
Parque de Campismo e Caravanismo em Belinho
Estudo Prévio

Título	Figura
Layout do Projeto	3

Sistema de referência	Escalas	Folha	Versão
EPSG 3763 (PT-TM06/ETRS89 - European Terrestrial Reference System 1989)	1:1 500 (0 10 20 30 m)	1/1	A

Ficheiro	Data	Formato
FIG03-LayoutProjeto	2025	A3 - 297 x 420

Em cópias deste desenho com formato diferente do A3 atender à escala gráfica

-56000 -55500 -55000 -54500

214500 214000

N

Rua da Painça

Caminho do Prado

EN13

Caminho dos Portais do Poço

Caminho das Dunas

Rua António Mó

Projeto

- Parque de Campismo e Caravanismo em Belinho
- Acesso ao Parque de Campismo e Caravanismo em Belinho

Acessos

- Estrada Nacional
- Rua
- Caminho agrícola

Fonte: (Cartografia de Base)

DGT
Ortoimagens de 2023 (Imagens de Satélite de Elevada Resolução)
Informação geográfica cedida pela Direção-Geral do Território

AGRI.PRO AMBIENTE CONSULTORES, S.A.

Estudo de Impacte Ambiental
Parque de Campismo e Caravanismo em Belinho
Estudo Prévio

Título	Figura
Acessos	4

Sistema de referência	Escalas	Folha	Versão
EPSG 3763 (PT-TM06/ETRS89 - European Terrestrial Reference System 1989)	1:5 000 (0 50 100 m)	1/1	A

Ficheiro	Data	Formato
FIG04-Acessos	2025	A3 - 297 x 420

Em cópias deste desenho com formato diferente do A3 atender à escala gráfica

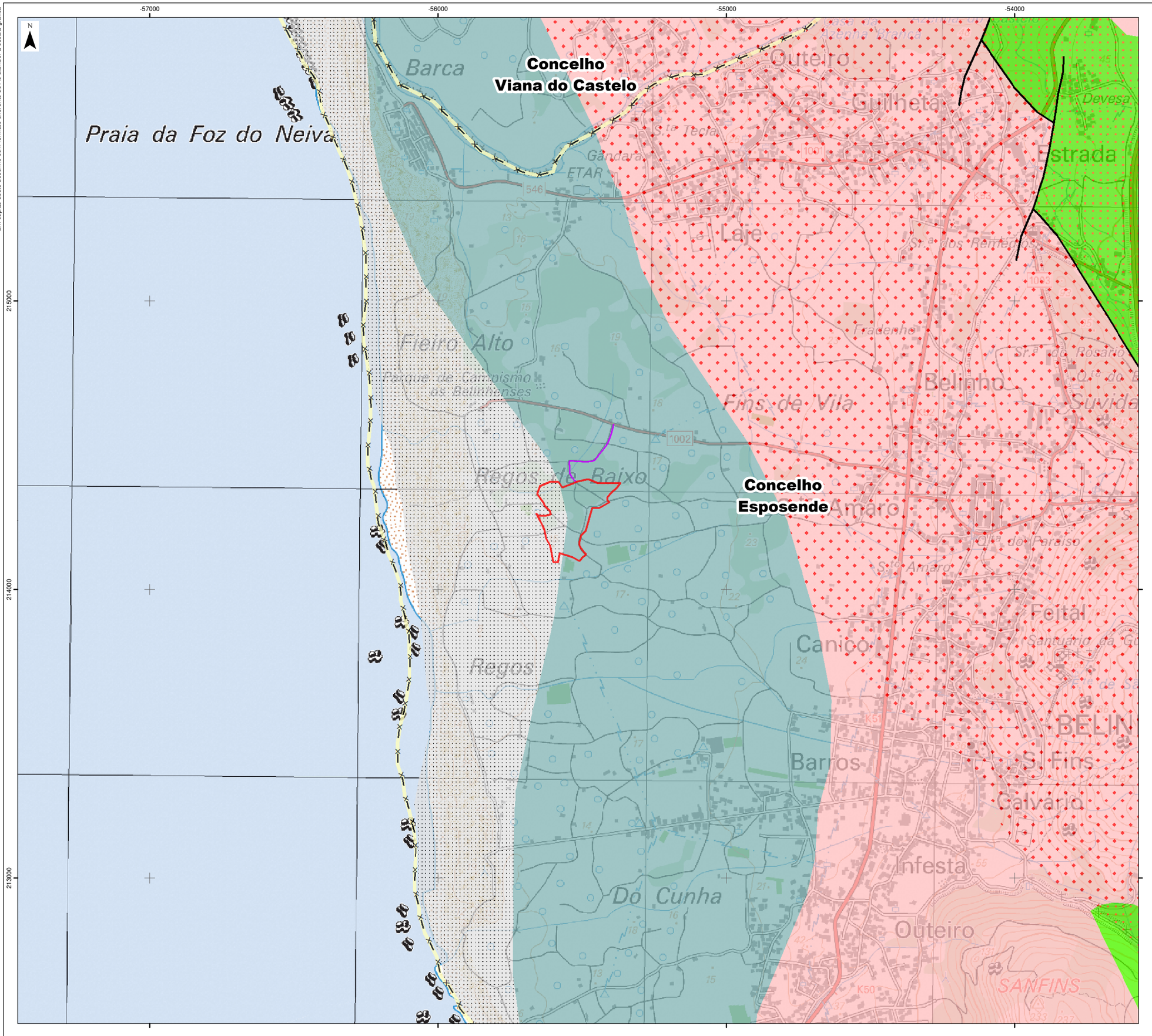

Projeto

- Parque de Campismo e Caravanismo em
- Acesso ao Parque de Campismo e Caravanismo em Belinho

Depósitos de cobertura

- 1-Depósitos de dunas fósseis e de dunas actuais e de praias actuais, ou de areia ou de cascalho
- 2-Depósitos fluviais da zona vestibular dos rios e depósitos marinhos da faixa litoral, cobertos ou não por depósitos de solifluxão periglaciar

Discordância

- 4-Formação de Desejosa: alternância centimétrica de filitos carbonosos e siltitos, (xistos listrados)
- 5-Grupo do Douro Indiferenciado: micaxistos, gnaisses e migmatitos

Rochas intrusivas

- 7-Granito de grão médio, de duas micas (Antiforma de Viana de Castelo-Esposende: Gr. de Vila Praia Âncora, Gr. S. Lourenço)
- 6-Granito de grão grosseiro, de duas micas (Antiforma de Viana de Castelo-Esposende: Granito de Carreço e S. Luzia, Granito de Castelo do Neiva)

- Falha

- Limite de concelho (CAOP2023)

Fonte: (Cartografia de Base)
Instituto Geográfico do Exército, Cartas Militares de Portugal da Série M888 à escala 1:25.000: 54 - Castelo do Neiva (Viana do Castelo), 3 edição de 2015.
Referência: NE_1128/2024

LNEG - Carta Geológica de Portugal, Folha 1 à escala 1:200 000, 1ª Edição 1989
https://geoportal.lneg.pt/pt/dados_abertos/cartografia_geologica/

AGRI.PRO AMBIENTE CONSULTORES, S.A.

Estudo de Impacte Ambiental
Parque de Campismo e Caravanismo em Belinho
Estudo Prévio

Título		Figura
Geologia		5

Sistema de referência	Escalas	Folha	Versão
EPSG 3763 (PT-TM06/ETRS89 - European Terrestrial Reference System 1989)	1:12 500 (0 100 200 m)	1/1	A

Ficheiro	Data	Formato
FIG05-Geologia	2025	A3 - 297 x 420

Em cópias deste desenho com formato diferente do A3 atender à escala gráfica

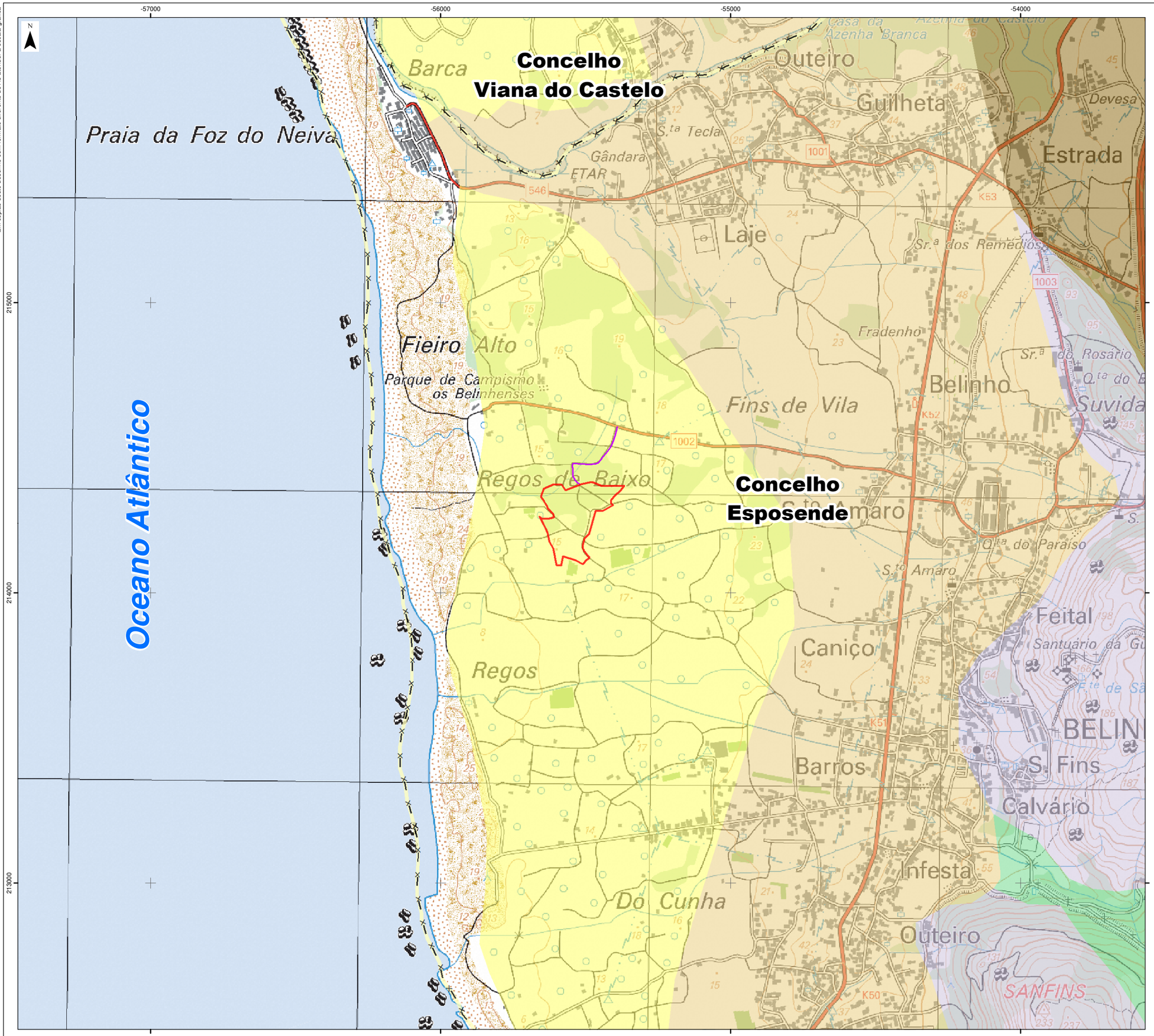

Projeto

- Parque de Campismo e Caravanismo em
- Acesso ao Parque de Campismo e Caravanismo em Belinho

Solos

- Leptossolos
- Arenossolos
- Cambissolos
- Regossolos
- Antrossolos

- Limite de concelho (CAOP2023)

Fonte: (Cartografia de Base)

Instituto Geográfico do Exército, Cartas Militares de Portugal da Série M888 à escala 1:25.000: 54 - Castelo do Neiva (Viana do Castelo), 3 edição de 2015.

Referência: NE_1128/2024

AGRI.PRO AMBIENTE CONSULTORES, S.A.

Estudo de Impacte Ambiental
Parque de Campismo e Caravanismo em Belinho
Estudo Prévio

Título		Figura	
Solos		6	
Sistema de referência	Escalas	Folha	Versão
EPSG 3763 (PT-TM06/ETRS89 - European Terrestrial Reference System 1989)	1:12 500 (0 100 200 m)	1/1	A
Ficheiro		Data	Formato
FIG06-Solos		2025	A3 - 297 x 420

Em cópias deste desenho com formato diferente do A3 atender à escala gráfica

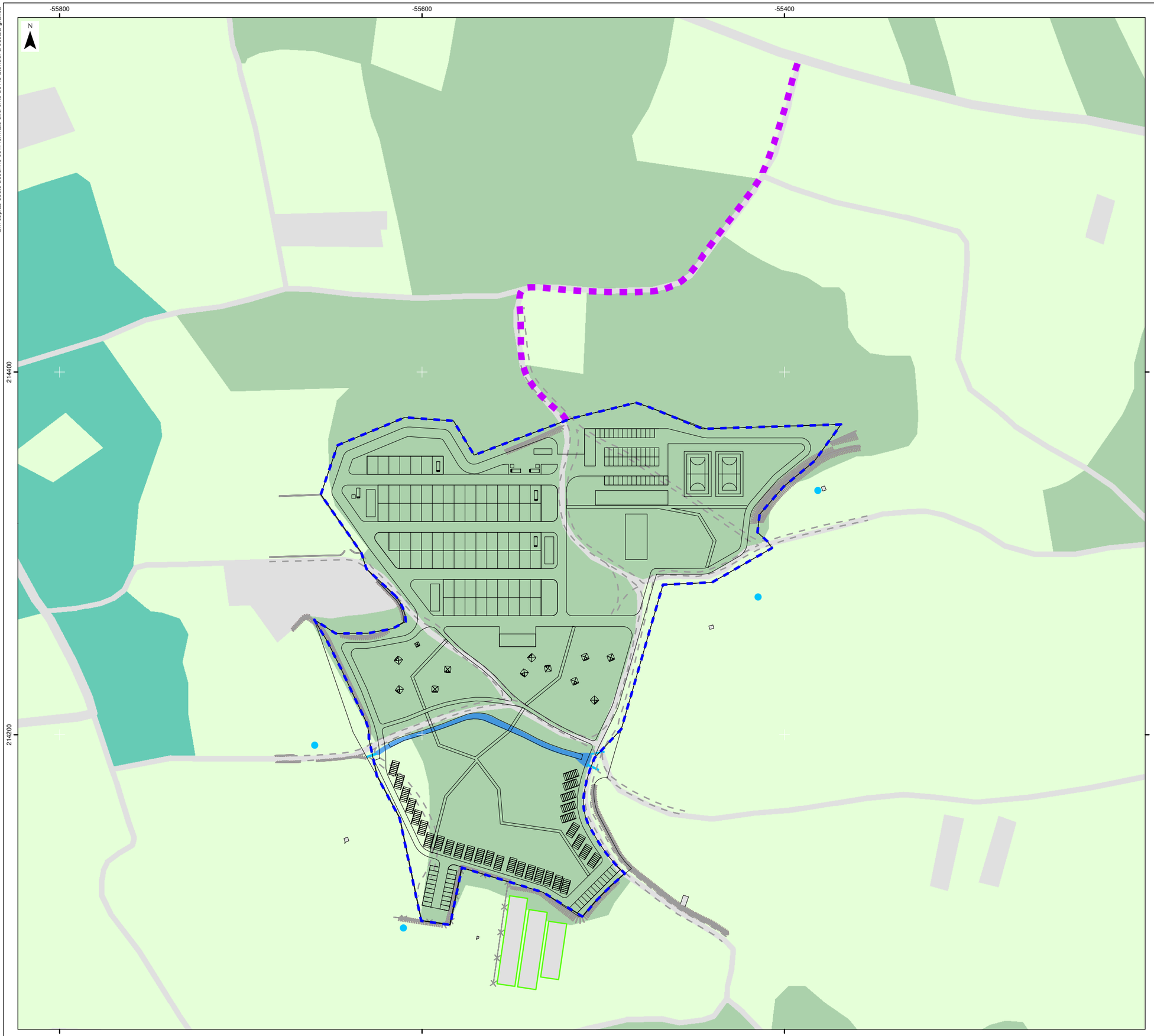

- Limite da propriedade
- Projeto
- Acesso ao Parque de Campismo e Caravanismo em Belinho

Biótopos

- Pinhal
- Matagais
- Agrícola
- Artificializado

- Caminho
- Talude
- Muro
- Rede
- Anexo
- Estufa
- Poço
- Ribeiro

Fonte: (Cartografia de Base)

AGRI.PRO AMBIENTE CONSULTORES, S.A.

Estudo de Impacte Ambiental
Parque de Campismo e Caravanismo em Belinho
Estudo Prévio

Título		Figura	
Biótopos		7	
Sistema de referência	Escalas	Folha	Versão
EPSG 3763 (PT-TM06/ETRS89 - European Terrestrial Reference System 1989)	1:2 000 (0 10 20 30 m)	1/1	A
Ficheiro		Data	Formato
FIG07-Biotopos		2025	A3 - 297 x 420

Em cópias deste desenho com formato diferente do A3 atender à escala gráfica

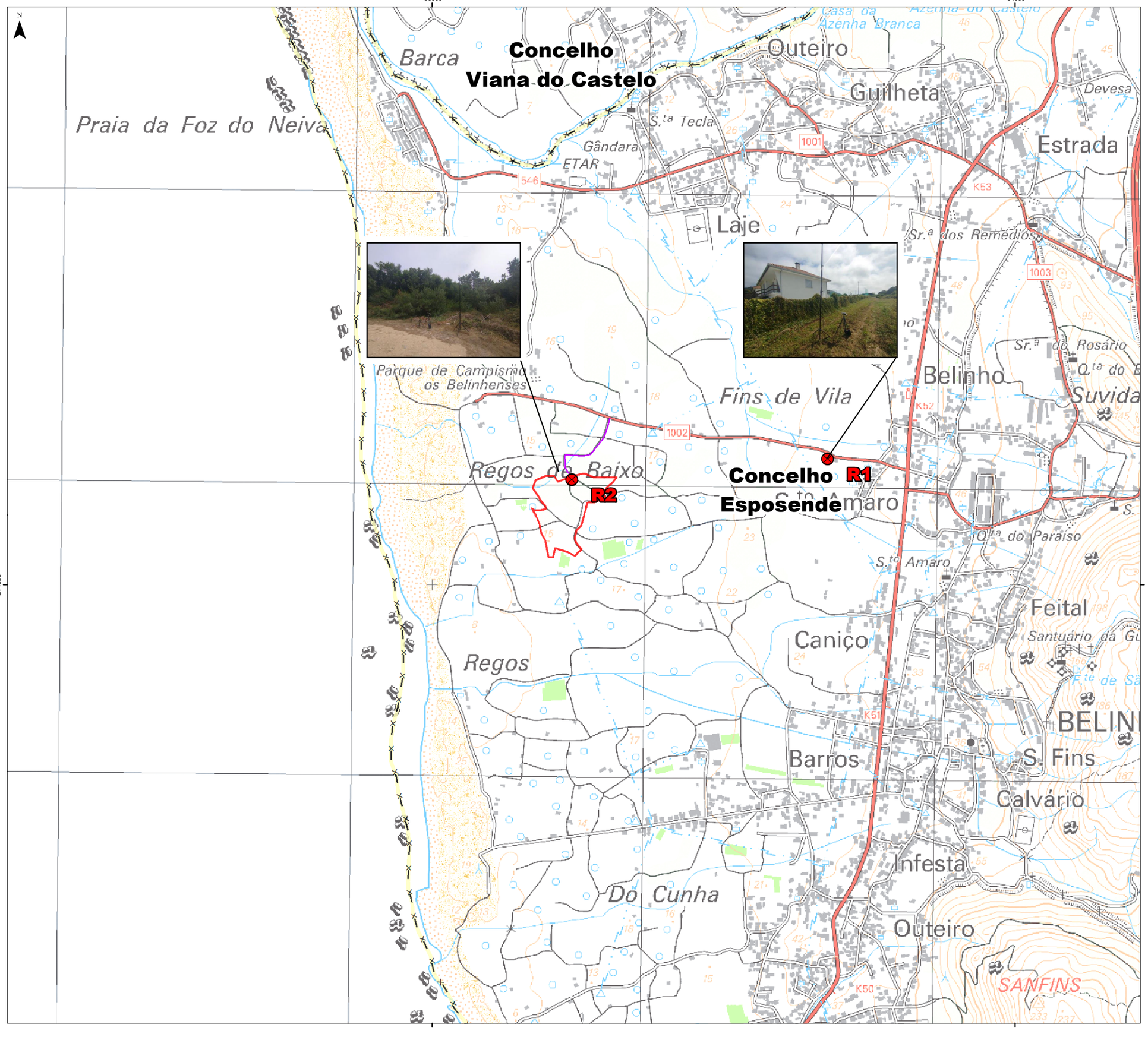

Projeto

- Parque de Campismo e Caravanismo em Belinho
- Acesso ao Parque de Campismo e Caravanismo em Belinho
- Medição de ruído (R#)
- Limite de concelho (CAOP2023)

Fonte: (Cartografia de Base)

Instituto Geográfico do Exército, Cartas Militares de Portugal da Série M888 à escala 1:25.000: 54 - Castelo do Neiva (Viana do Castelo), 3 edição de 2015.

Referência: NE_1128/2024

AGRI.PRO AMBIENTE CONSULTORES, S.A.

Estudo de Impacte Ambiental
Parque de Campismo e Caravanismo em Belinho
Estudo Prévio

Título	Figura
Medição de Ruído	8

Sistema de referência	Escalas	Folha	Versão
EPSG 3763 (PT-TM06/ETRS89 - European Terrestrial Reference System 1989)	1:12 500 (0 100 200 m)	1/1	A

Ficheiro	Data	Formato
FIG08-MedicaoRuido	2025	A3 - 297 x 420

Em cópias deste desenho com formato diferente do A3 atender à escala gráfica

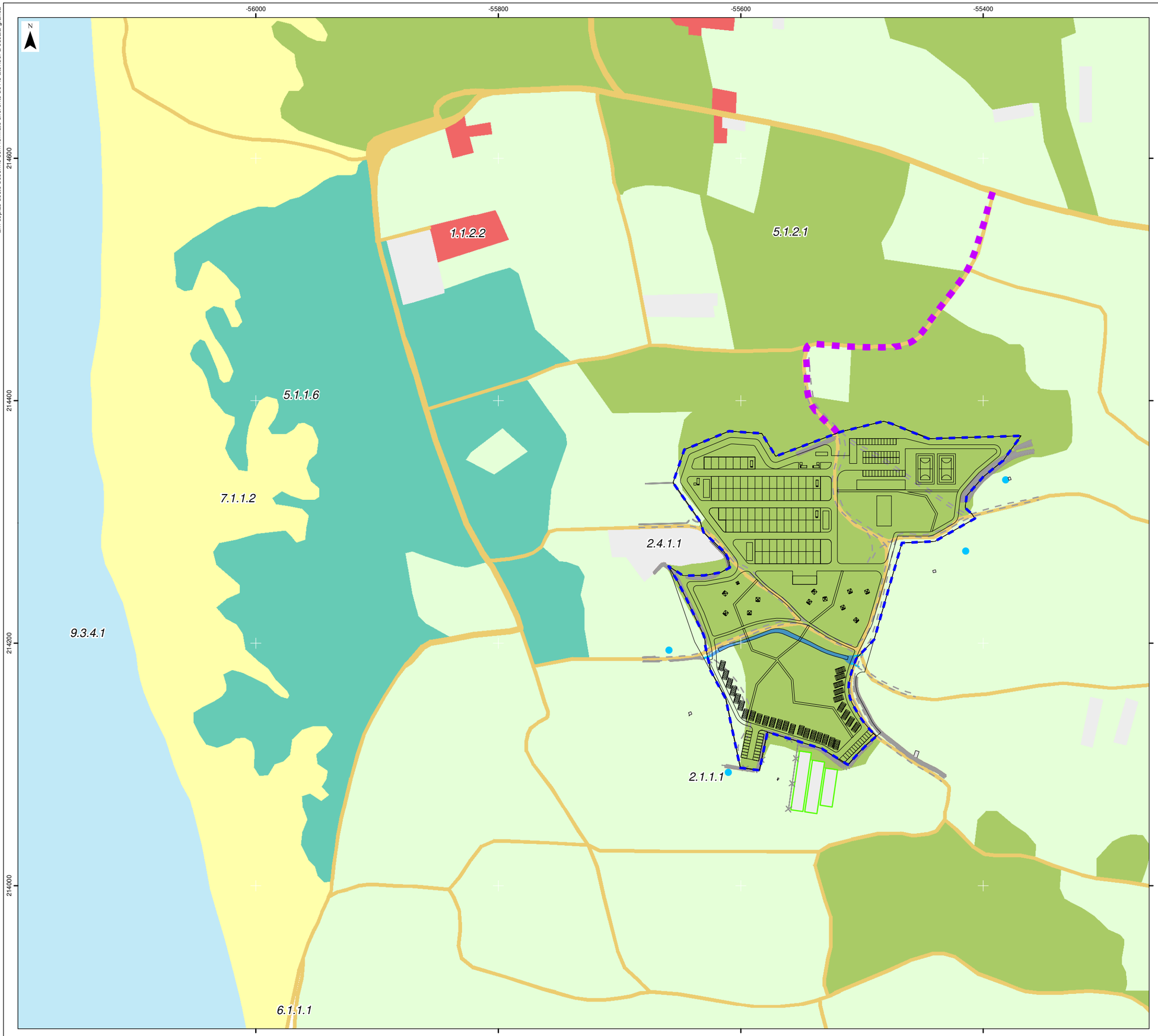

Limite da propriedade

Projeto

Acesso ao Parque de Campismo e Caravanismo em Belinho

Uso do solo

- 1.1.2.2 Tecido edificado descontínuo esparso
- 1.4.1.1 Rede viária e espaços associados
- 2.1.1.1 Culturas temporárias de sequeiro e regadio
- 2.4.1.1 Agricultura protegida e viveiros
- 5.1.1.6 Florestas de espécies invasoras
- 5.1.2.1 Florestas de pinheiro bravo
- 7.1.1.2 Praias, dunas e areais costeiros
- 9.3.4.1 Oceano

Caminho

Talude

Muro

Rede

Anexo

Estufa

Poço

Ribeiro

Fonte: (Cartografia de Base)

AGRI.PRO AMBIENTE CONSULTORES, S.A.

Estudo de Impacte Ambiental
Parque de Campismo e Caravanismo em Belinho
Estudo Prévio

Título	Figura
Uso do Solo	9

Sistema de referência	Escalas	Folha	Versão
EPSG 3763 (PT-TM06/ETRS89 - European Terrestrial Reference System 1989)	1:3 000 (0 10 20 30 40 m)	1/1	A

Ficheiro	Data	Formato
FIG09-UsoSolo	2025	A3 - 297 x 420

Em cópias deste desenho com formato diferente do A3 atender à escala gráfica

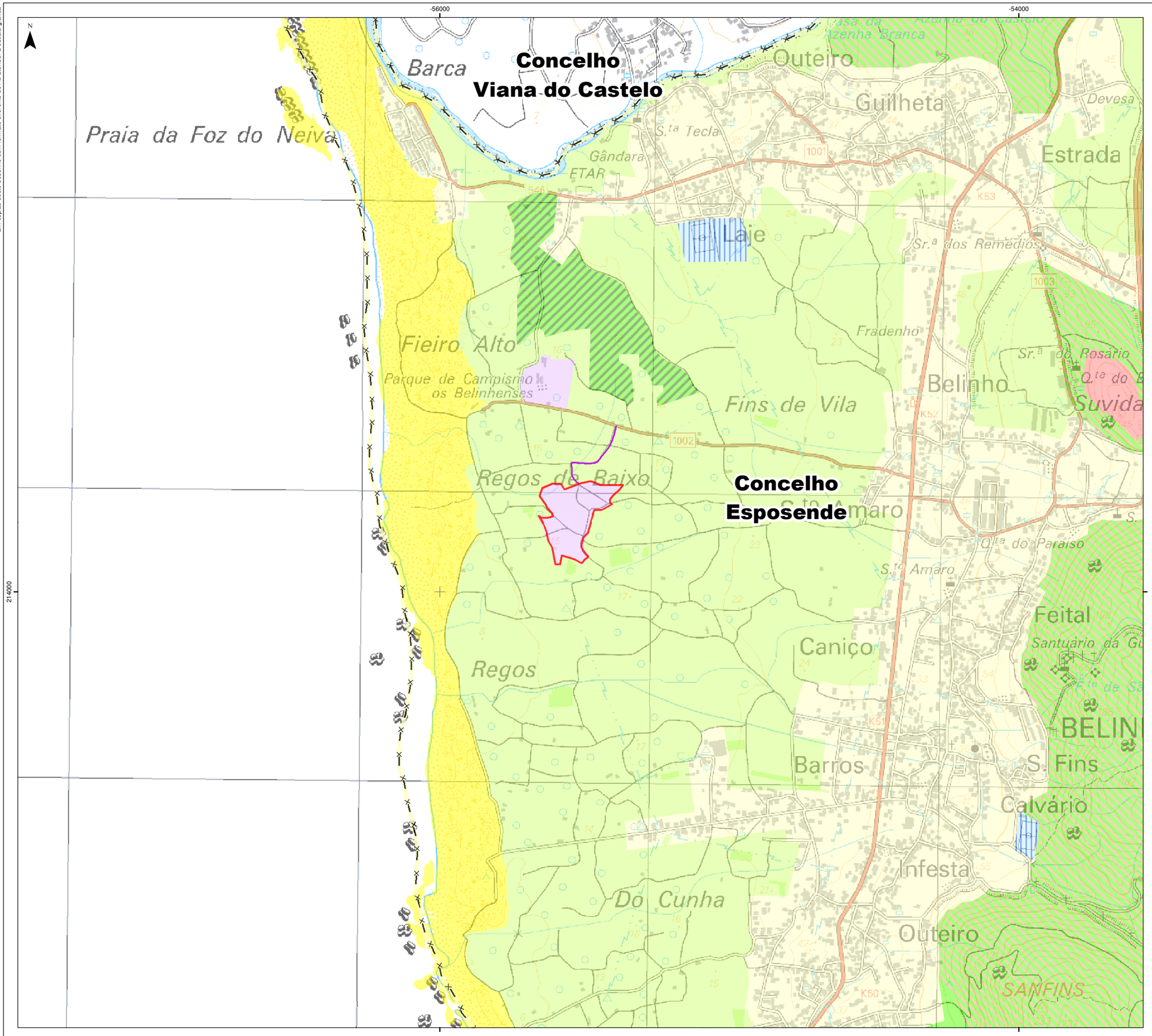

Projeto

- Parque de Campismo e Caravanismo em Belinho
- Acesso ao Parque de Campismo e Caravanismo em Belinho

Ordenamento

Solo rural

- Espaços naturais - Áreas litorais
- Meio fluvial
- Espaços florestais - Áreas florestais de conservação
- Espaços florestais - Áreas florestais de proteção
- Espaços florestais - Áreas florestais de produção
- Espaços agrícolas
- Espaços culturais

Solo urbano

- Espaços urbanos de baixa densidade
- Espaços de atividade económica
- Espaços de uso especial de equipamentos

Limite de concelho (CAOP2023)

Fonte: (Cartografia de Base)

Instituto Geográfico do Exército, Cartas Militares de Portugal da Série M888 à escala 1:25.000: 54 - Castelo do Neiva (Viana do Castelo), 3 edição de 2015.

Referência: NE_1128/2024

AGRI.PRO AMBIENTE CONSULTORES, S.A.

Estudo de Impacte Ambiental
Parque de Campismo e Caravanismo em Belinho
Estudo Prévio

Título		Figura
Ordenamento		10
Sistema de referência: EPSG 3763 (PT-TM06/ETRS89 - European Terrestrial Reference System 1989)	Escalas: 1:12 500 (0 100 200 m)	Folha: 1/1 — Versão: A
Ficheiro: FIG10-Ordenamento	Data: 2025	Formato: A3 - 297 x 420

Em cópias deste desenho com formato diferente do A3 atender à escala gráfica

-56000 -54000 214000

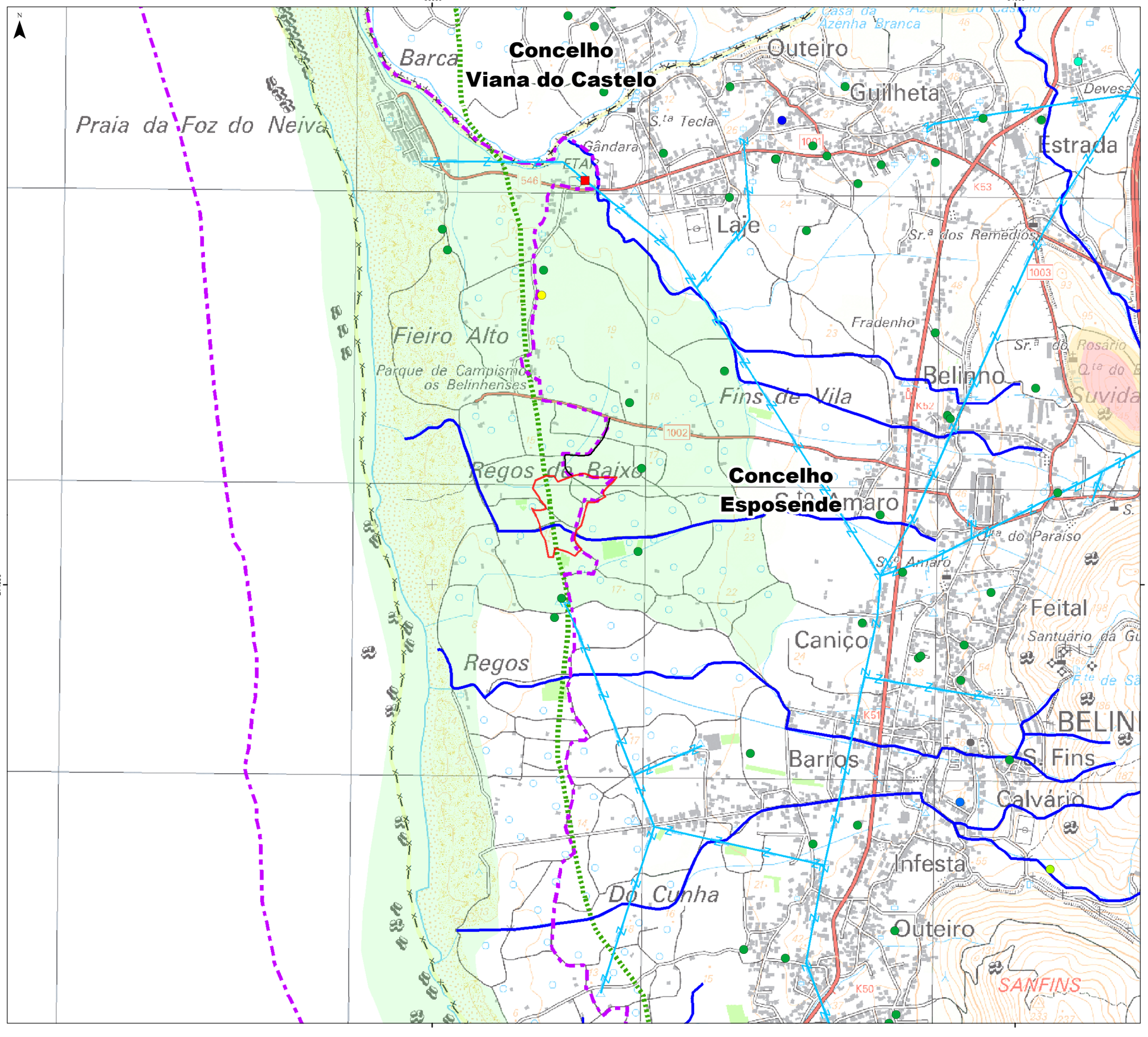

Projeto

- Parque de Campismo e Caravanismo em Belinho
- Acesso ao Parque de Campismo e Caravanismo em Belinho

Rede elétrica

- Rede elétrica

Captação de água subterrânea (APA)

- Consumo humano
- Consumo humano, Rega
- Fins domésticos
- Rega
- Rega e Fins domésticos
- Sem informação

Pontos de rejeição (APA)

- Urbano

- Linhas de água

Zona Especial de Conservação - RN2000/ZEC

- Litoral Norte - PTCON0017

- Parque Natural do Litoral Norte (POPNLN)
- POOC Caminha - Espinho (POOCCE)

Património Imóvel

- IIP - imóvel de interesse público
- Zona Geral de Proteção

- Limite de concelho (CAOP2023)

Fonte: (Cartografia de Base)

Instituto Geográfico do Exército, Cartas Militares de Portugal da Série M888 à escala 1:25.000: 54 - Castelo do Neiva (Viana do Castelo), 3 edição de 2015.

Referência: NE_1128/2024

AGRI.PRO AMBIENTE CONSULTORES, S.A.

Estudo de Impacte Ambiental
Parque de Campismo e Caravanismo em Belinho
Estudo Prévio

Título	Figura
Condicionantes	11

Sistema de referência	Escalas	Folha	Versão
EPSG 3763 (PT-TM06/ETRS89 - European Terrestrial Reference System 1989)	1:12 500 (0 100 200 m)	1/1	A

Ficheiro	Data	Formato
FIG11-Condicionantes	2025	A3 - 297 x 420

Em cópias deste desenho com formato diferente do A3 atender à escala gráfica

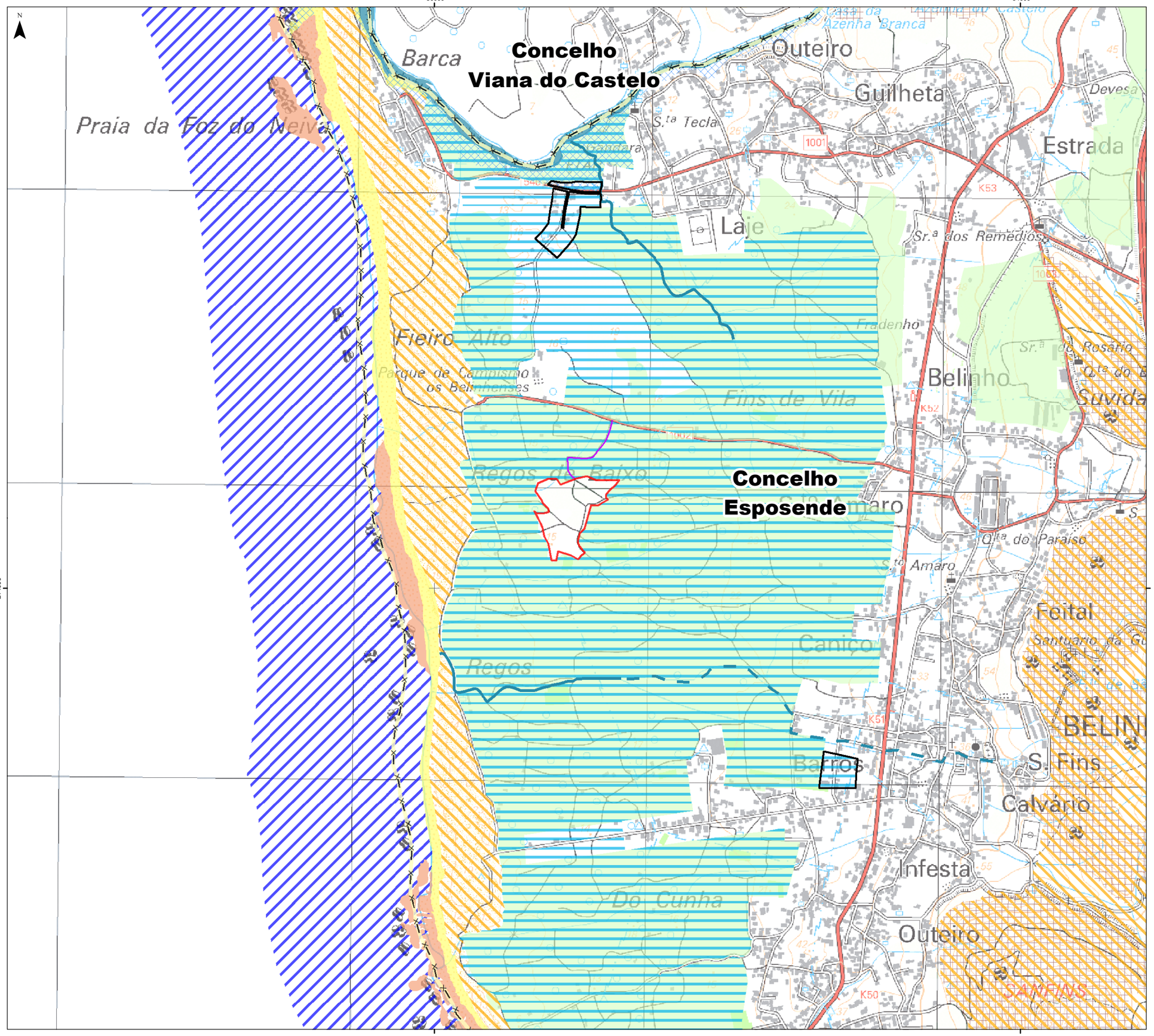

Projeto

- Parque de Campismo e Caravanismo em Belinho
- Acesso ao Parque de Campismo e Caravanismo em Belinho

Reserva Ecológica Nacional (RAN)

- Reserva Ecológica Nacional (RAN)

Reserva Ecológica Nacional (REN)

Proteção do litoral

- Faixa marítima de proteção costeira
- Praias
- Ilhéus e rochedos emersos do mar
- Dunas costeiras e dunas fósseis

Sustentabilidade do ciclo da água

- Cursos de água e respetivos leitos e margens
- Áreas estratégicas de proteção e recarga de aquíferos

Prevenção de riscos naturais

- Áreas de elevado risco de erosão hídrica do
- Zonas ameaçadas pelas cheias

- Propostas de exclusão da REN

- Limite de concelho (CAOP2023)

Fonte: (Cartografia de Base)

Instituto Geográfico do Exército, Cartas Militares de Portugal da Série M888 à escala 1:25.000: 54 - Castelo do Neiva (Viana do Castelo), 3 edição de 2015.

Referência: NE_1128/2024

AGRI.PRO AMBIENTE CONSULTORES, S.A.

Estudo de Impacte Ambiental
Parque de Campismo e Caravanismo em Belinho
Estudo Prévio

Título	Figura
Reserva Agrícola Nacional e Reserva Ecológica Nacional	12

Sistema de referência	Escalas	Folha	Versão
EPSG 3763 (PT-TM06/ETRS89 - European Terrestrial Reference System 1989)	1:12 500 (0 100 200 m)	1/1	A
Ficheiro		**Data**	**Formato**
FIG12-RAN&REN		2025	A3 - 297 x 420

Em cópias deste desenho com formato diferente do A3 atender à escala gráfica

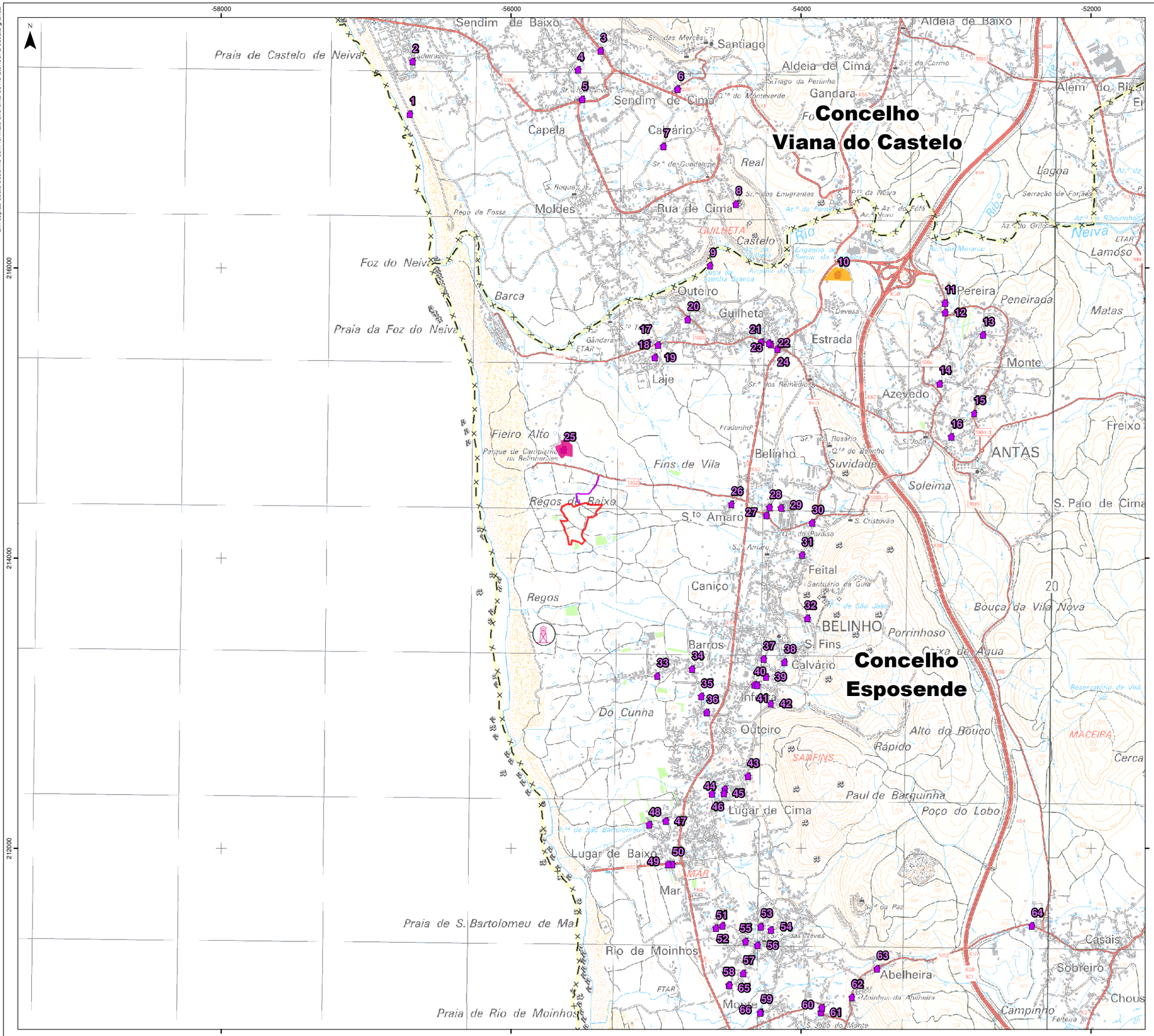

Projeto

- Parque de Campismo e Caravanismo em Belinho
- Acesso ao Parque de Campismo e Caravanismo em Belinho
- Hotel Reguenga
- Parque de Campismo de Belinho - Associacao Recreativa e Cultural "Os Belinhenses"
- Estabelecimentos de Alojamento Local
- Torre de observação panorâmica -
- Limite de concelho (CAOP2023)

Fonte: (Cartografia de Base)

Instituto Geográfico do Exército, Cartas Militares de Portugal da Série M888 à escala 1:25.000: 54 - Castelo do Neiva (Viana do Castelo), 3 edição de 2015.

Referência: NE_1128/2024

AGRI.PRO AMBIENTE CONSULTORES, S.A.

Estudo de Impacte Ambiental
Parque de Campismo e Caravanismo em Belinho
Estudo Prévio

Título	Figura
Impactes Cumulativos	13

Sistema de referência	Escalas	Folha	Versão
EPSG 3763 (PT-TM06/ETRS89 - European Terrestrial Reference System 1989)	1:25 000 (0 250 500 m)	1/1	A

Ficheiro	Data	Formato
FIG13-EquipamentosTuristicos	2025	A3 - 297 x 420

Em cópias deste desenho com formato diferente do A3 atender à escala gráfica

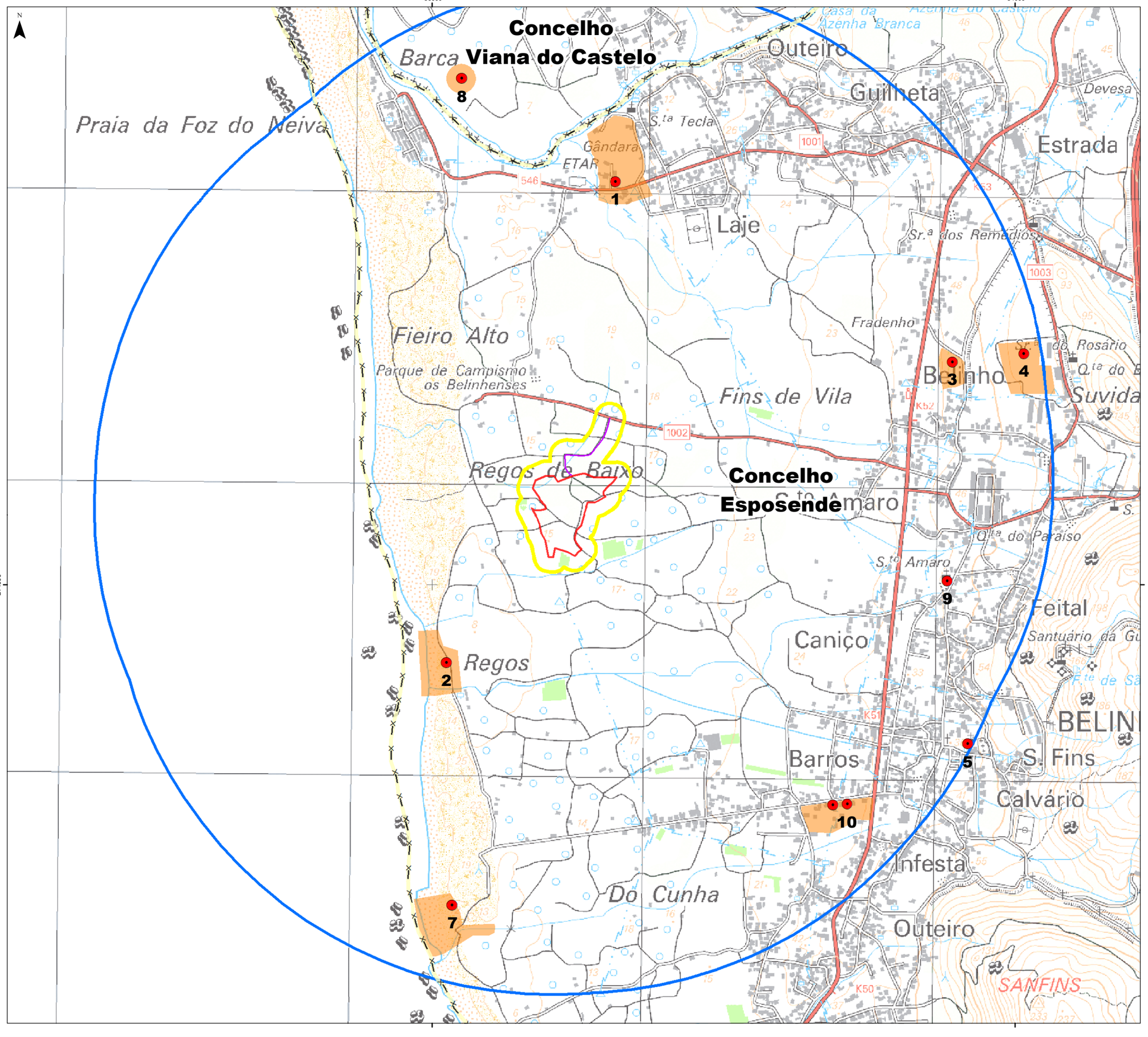

Projeto

- Parque de Campismo e Caravanismo em
- Acesso ao Parque de Campismo e Caravanismo em Belinho

- Área de enquadramento histórico
- Área de incidência do projeto

Patrimómio Inventariado

- Arqueológico

01 - Instrumentos Líticos
02 - Salinas de Sublago; Instrumentos Líticos de Sublago.
03 - Belinho necrópole proto-histórica
04 - Ocupação romana
05 - Túmulos Monolíticos
06 - Instrumentos líticos
07 - Salinas de Lontreiras, instrumentos líticos de Lontreiras
08 - Vestígios de Oficina de Talhe
09 - Capela de Santo Amaro
10 - Lugar do Outeiro

- Limite de concelho (CAOP2023)

Fonte: (Cartografia de Base)

Instituto Geográfico do Exército, Cartas Militares de Portugal da Série M888 à escala 1:25.000: 54 - Castelo do Neiva (Viana do Castelo), 3 edição de 2015.

Referência: NE_1128/2024

AGRI.PRO AMBIENTE CONSULTORES, S.A.

Estudo de Impacte Ambiental
Parque de Campismo e Caravanismo em Belinho
Estudo Prévio

Título		Figura	
Património		14	
Sistema de referência	Escalas	Folha	Versão
EPSG 3763 (PT-TM06/ETRS89 - European Terrestrial Reference System 1989)	1:12 500 (0 100 200 m)	1/1	A
Ficheiro		Data	Formato
FIG14-Patrimonio		2025	A3 - 297 x 420

Em cópias deste desenho com formato diferente do A3 atender à escala gráfica

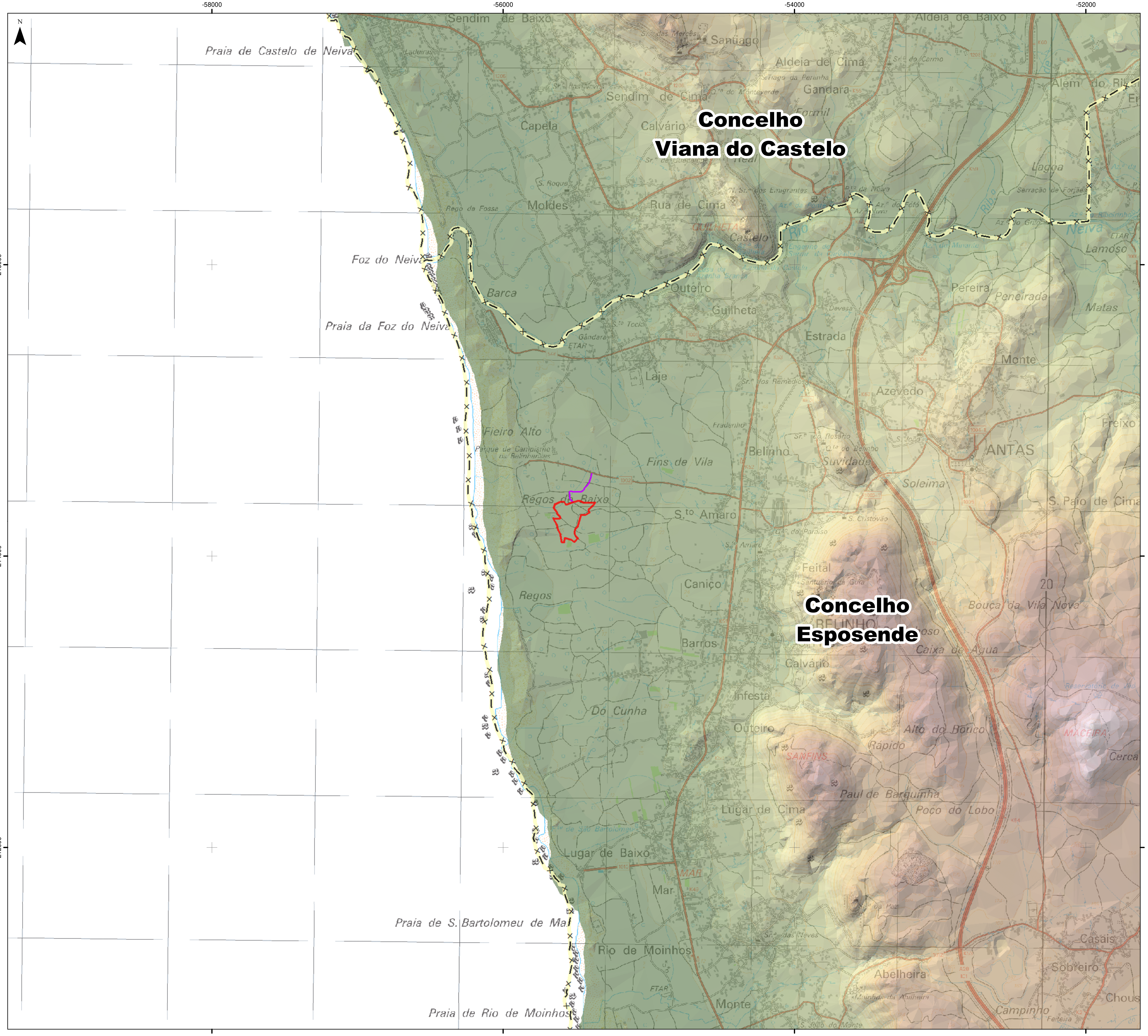

Projeto

- Parque de Campismo e Caravanismo em Belinho
- Acesso ao Parque de Campismo e Caravanismo em Belinho

Hipsometria

(m)

- > 280
- 270 - 280
- 260 - 270
- 250 - 260
- 240 - 250
- 230 - 240
- 220 - 230
- 210 - 220
- 200 - 210
- 190 - 200
- 180 - 190
- 170 - 180
- 160 - 170
- 150 - 160
- 140 - 150
- 130 - 140
- 120 - 130
- 110 - 120
- 100 - 110
- 90 - 100
- 80 - 90
- 70 - 80
- 60 - 70
- 50 - 60
- 40 - 50
- 30 - 40
- 20 - 30
- 10 - 20
- > 10

- Limite de concelho (CAOP2023)

Fonte: (Cartografia de Base)

Instituto Geográfico do Exército, Cartas Militares de Portugal da Série M888 à escala 1:25.000: 54 - Castelo do Neiva (Viana do Castelo), 3 edição de 2015.

Referência: NE_1128/2024

AGRI.PRO AMBIENTE CONSULTORES, S.A.

Estudo de Impacte Ambiental
Parque de Campismo e Caravanismo em Belinho
Estudo Prévio

Título	Figura
Hipsometria	15

Sistema de referência	Escalas	Folha	Versão
EPSG 3763 (PT-TM06/ETRS89 - European Terrestrial Reference System 1989)	1:25 000 (0 250 500 m)	1/1	A

Ficheiro	Data	Formato
FIG15-Hipsometria	2025	A3 - 297 x 420

Em cópias deste desenho com formato diferente do A3 atender à escala gráfica

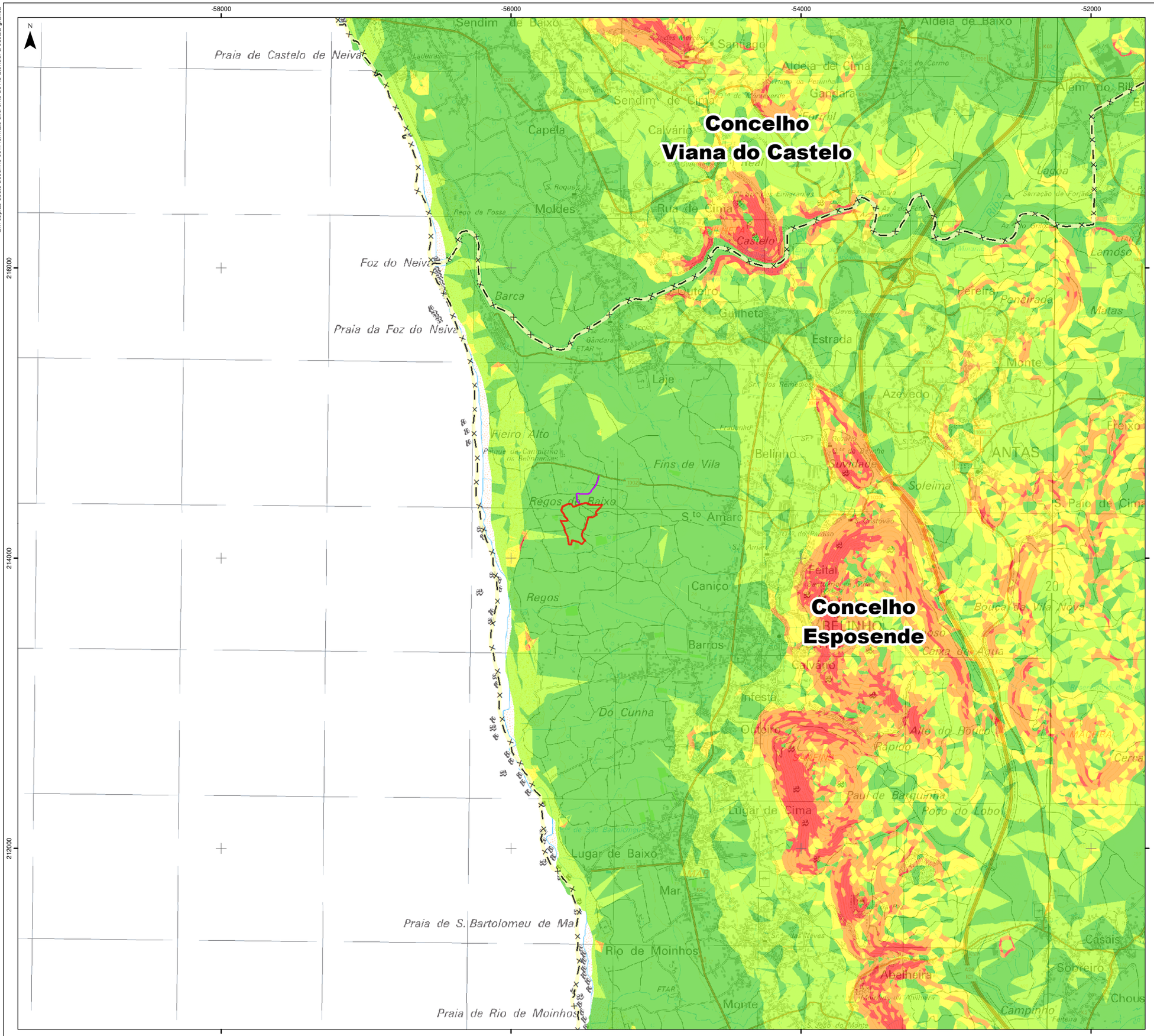

Projeto

- Parque de Campismo e Caravanismo em Belinho
- Acesso ao Parque de Campismo e Caravanismo em Belinho

Declives

(%)

- < 5 (Plano)
- 5 - 15 (Moderado)
- 15 - 25 (Inclinado)
- 25 - 45 (Muito inclinado)
- > 45 (Escarpado)

- Limite de concelho (CAOP2023)

Fonte: (Cartografia de Base)

Instituto Geográfico do Exército, Cartas Militares de Portugal da Série M888 à escala 1:25.000: 54 - Castelo do Neiva (Viana do Castelo), 3 edição de 2015.

Referência: NE_1128/2024

AGRI.PRO AMBIENTE CONSULTORES, S.A.

Estudo de Impacte Ambiental
Parque de Campismo e Caravanismo em Belinho
Estudo Prévio

Título	Figura
Declives	16

Sistema de referência	Escalas	Folha	Versão
EPSG 3763 (PT-TM06/ETRS89 - European Terrestrial Reference System 1989)	1:25 000 (0 250 500 m)	1/1	A

Ficheiro	Data	Formato
FIG16-Declives	2025	A3 - 297 x 420

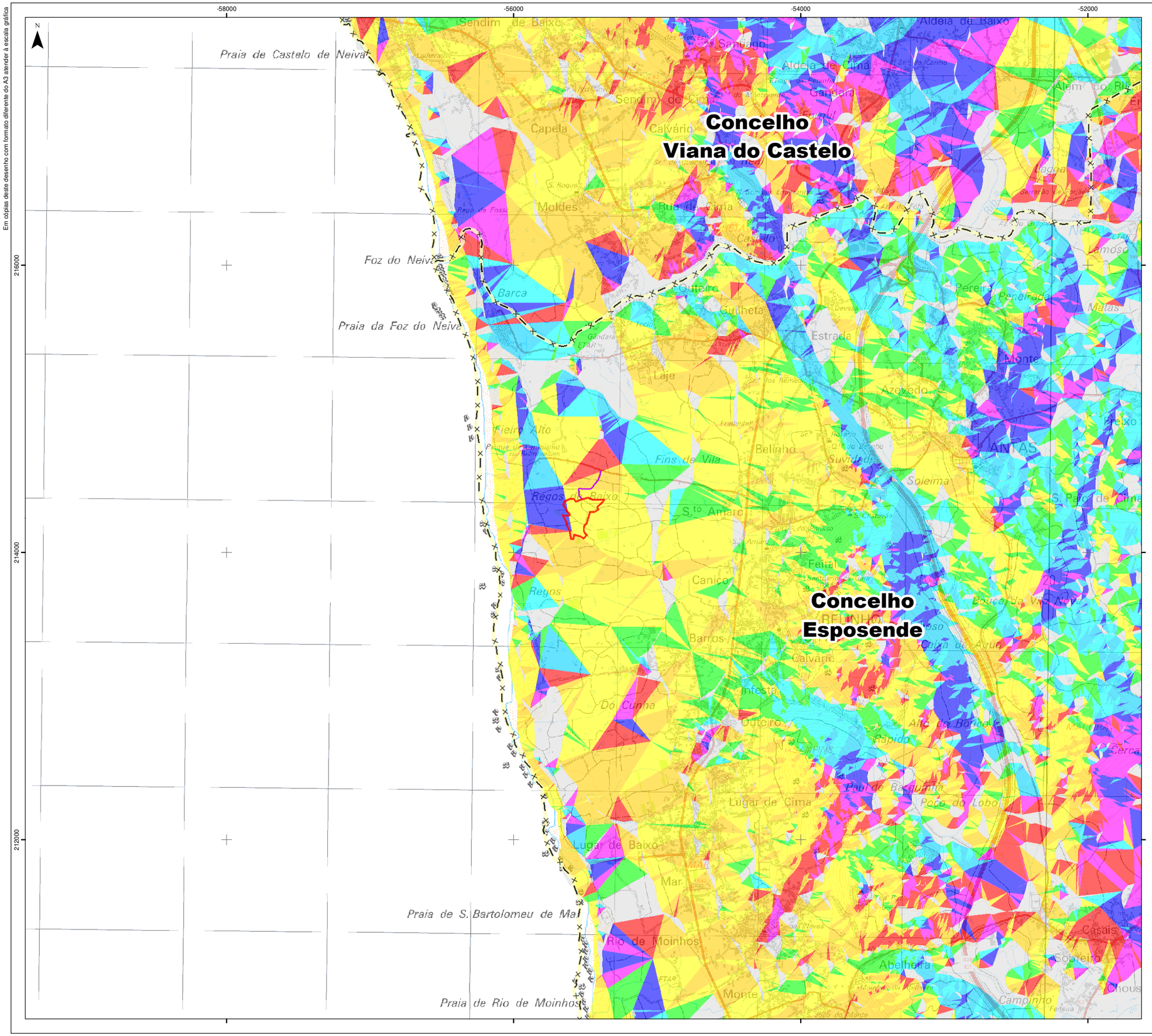

Em cópias deste desenho com formato diferente do A3 atender à escala gráfica

Projeto

Parque de Campismo e Caravanismo em

Acesso ao Parque de Campismo e Caravanismo em Belinho

Exposição das encostas

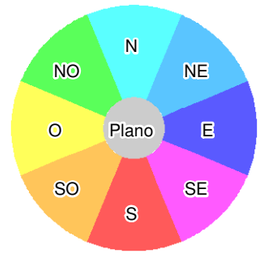

Limite de concelho (CAOP2023)

Fonte: (Cartografia de Base)

Instituto Geográfico do Exército, Cartas Militares de Portugal da Série M888 à escala 1:25.000: 54 - Castelo do Neiva (Viana do Castelo), 3 edição de 2015.

Referência: NE_1128/2024

AGRI.PRO AMBIENTE CONSULTORES, S.A.

Estudo de Impacte Ambiental
Parque de Campismo e Caravanismo em Belinho
Estudo Prévio

Título	Figura
Exposições das Encostas	17

Sistema de referência	Escalas	Folha	Versão
EPSG 3763 (PT-TM06/ETRS89 - European Terrestrial Reference System 1989)	1:25 000 (0 250 500 m)	1/1	A

Ficheiro	Data	Formato
FIG17-ExposicoesEncostas	2025	A3 - 297 x 420

Em cópias deste desenho com formato diferente do A3 atender à escala gráfica

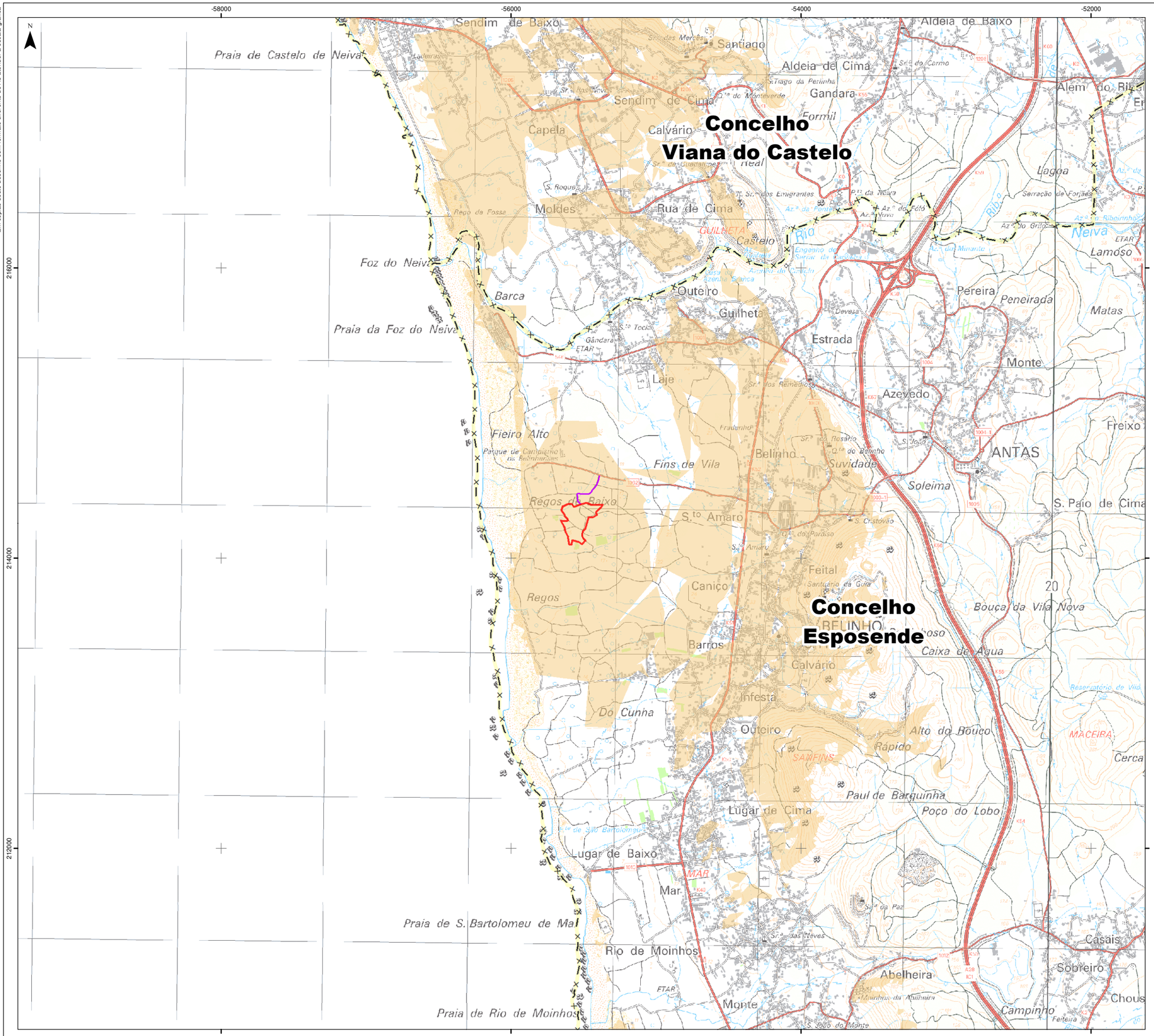

Projeto

- Parque de Campismo e Caravanismo em
- Acesso ao Parque de Campismo e Caravanismo em Belinho

Bacia visual a partir das estruturas mais elevadas

- Visibilidade

- Limite de concelho (CAOP2023)

Fonte: (Cartografia de Base)

Instituto Geográfico do Exército, Cartas Militares de Portugal da Série M888 à escala 1:25.000: 54 - Castelo do Neiva (Viana do Castelo), 3 edição de 2015.

Referência: NE_1128/2024

AGRI.PRO AMBIENTE CONSULTORES, S.A.

Estudo de Impacte Ambiental
Parque de Campismo e Caravanismo em Belinho
Estudo Prévio

Título: Bacia Visual a partir do Parque de Campismo e Caravanismo		Figura: 18	
Sistema de referência: EPSG 3763 (PT-TM06/ETRS89 - European Terrestrial Reference System 1989)	Escalas: 1:25 000 (0 250 500 m)	Folha: 1/1	Versão: A
Ficheiro: FIG18-BaciaVisualEdificado		Data: 2025	Formato: A3 - 297 x 420

Em cópias deste desenho com formato diferente do A3 atender à escala gráfica

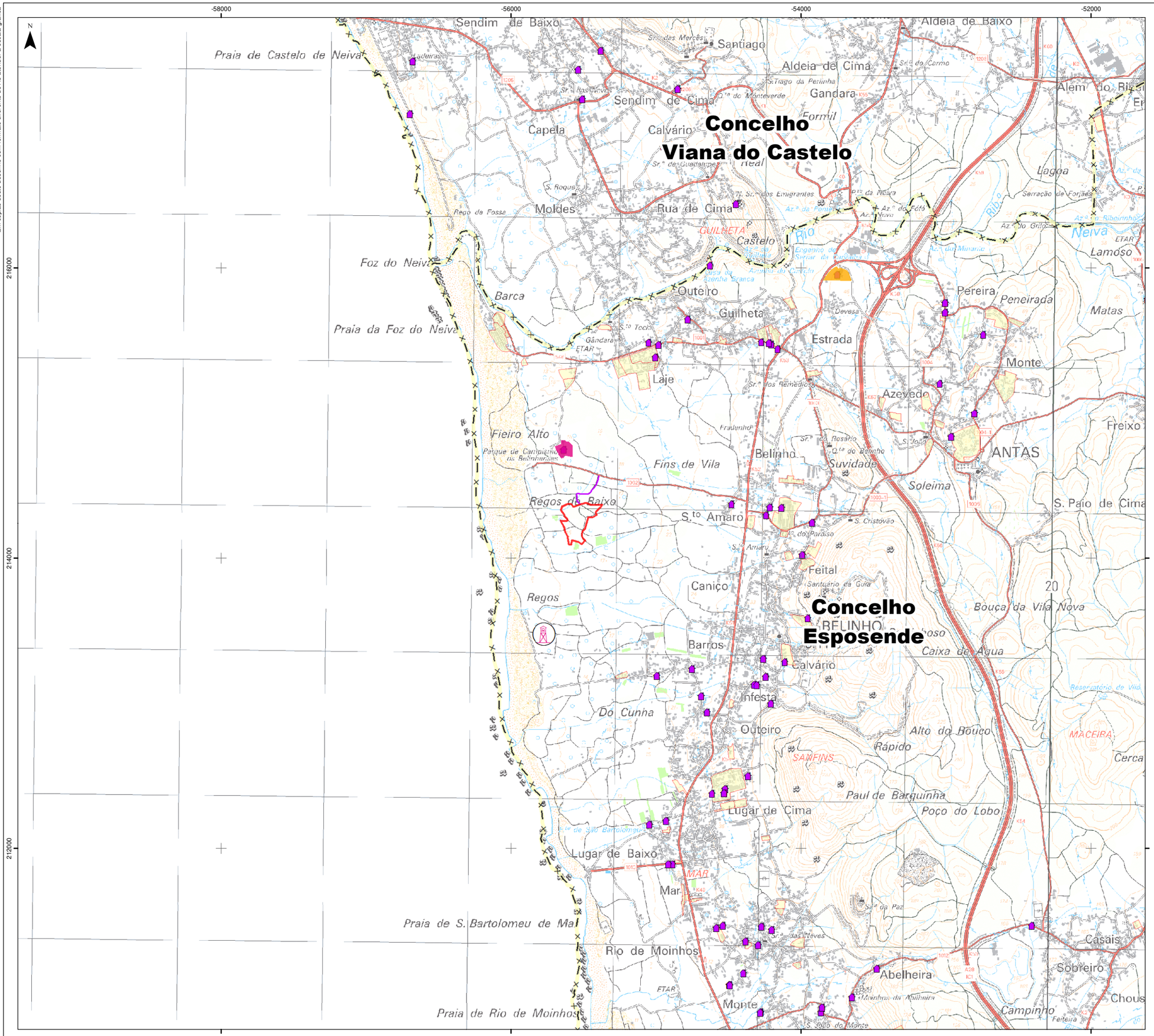

Projeto

- Parque de Campismo e Caravanismo em Belinho
- Acesso ao Parque de Campismo e Caravanismo em Belinho
- Hotel Reguenga
- Parque de Campismo de Belinho - Associacao Recreativa e Cultural "Os Belinhenses"
- Estabelecimentos de Alojamento Local
- Torre de observação panorâmica - Belinho
- Área de intervenção
- Limite de concelho (CAOP2023)

Fonte: (Cartografia de Base)

Instituto Geográfico do Exército, Cartas Militares de Portugal da Série M888 à escala 1:25.000: 54 - Castelo do Neiva (Viana do Castelo), 3 edição de 2015.

Referência: NE_1128/2024

AGRI.PRO AMBIENTE CONSULTORES, S.A.

Estudo de Impacte Ambiental
Parque de Campismo e Caravanismo em Belinho
Estudo Prévio

Título		Figura
Impactes Cumulativos		19
Sistema de referência: EPSG 3763 (PT-TM06/ETRS89 - European Terrestrial Reference System 1989)	Escalas: 1:25 000 (0 250 500 m)	Folha: 1/1 — Versão: A
Ficheiro: FIG19-ImpactesCumulativos		Data: 2025 — Formato: A3 - 297 x 420