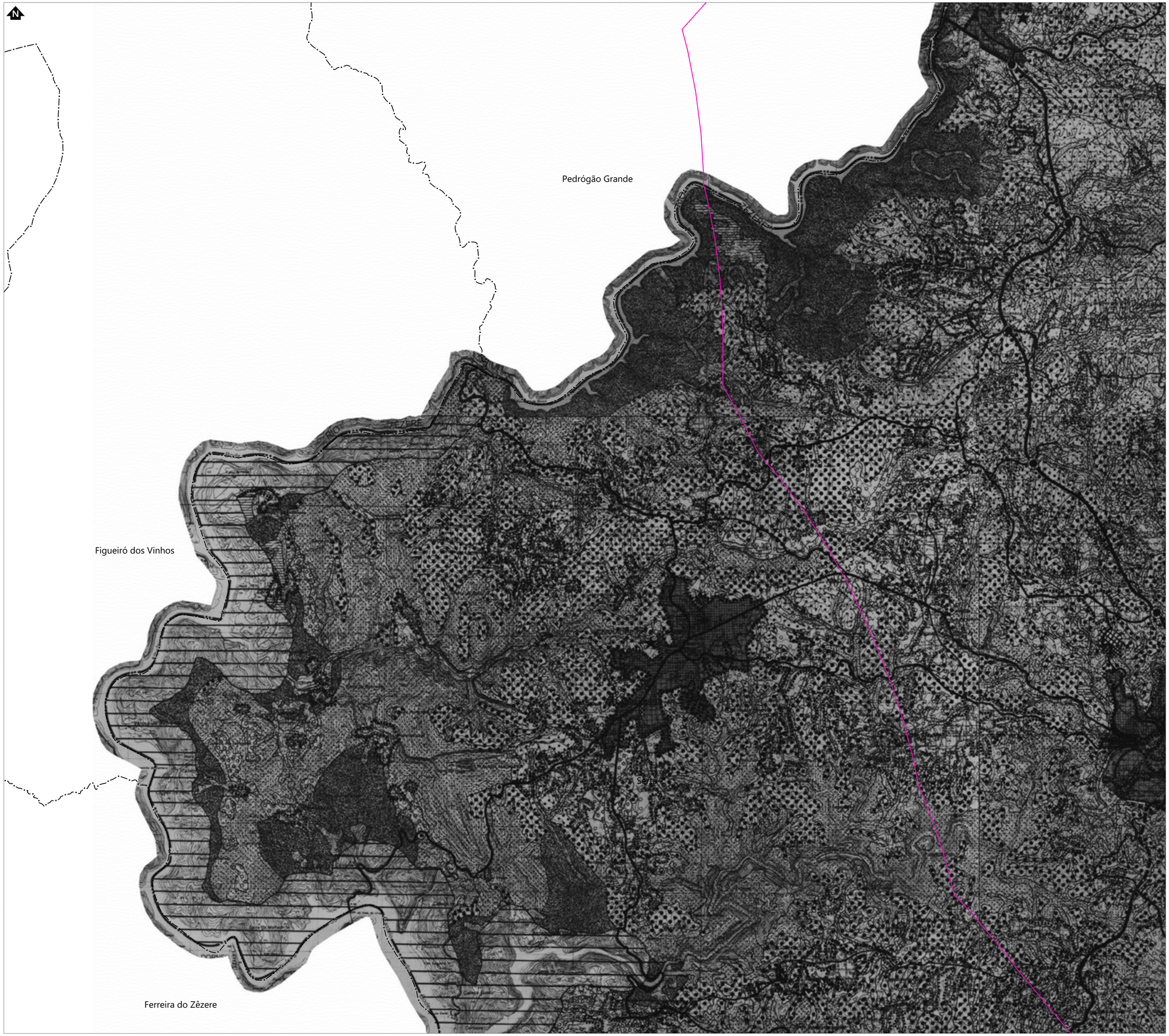

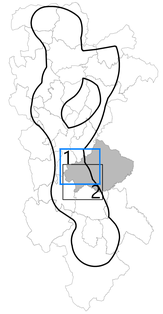

Simbologia

- Concelhos
- Área de estudo



REV	DATA	RESP	DESCRIÇÃO

REVISÃO

CLIENTE

REN

PROJETO

LINHA DUPLA ABRANTES - ZONA DE ANADIA, A 400KV

green FUTURE

DESIGNAÇÃO

CARTA DE ORDENAMENTO
(PDM DE SERTÃ)

RESP.	Cristina Reis	ESCALAS	DESENHO Nº	FOLHA	REVISÃO
CO-AUTOR	Bruno Machado	1:20000	3.7	1/2	
DATA	Janeiro 2025	FICHEIRO	D03-7_W24006_001_Sertã.dwg		

Sistema de Coordenadas: PSD 1995 (Datum ETRS89)
Unidades: Metros (Altitudes: Metros - Sistema Altimétrico: ZH)
Base de Dados: Base de Dados de Sistema (BDS)

Z:\BIM\TRABALHOS\W24006_REN - Bobinas-Pinheiro\Desenho\D03-7_W24006_001_Sertã.dwg

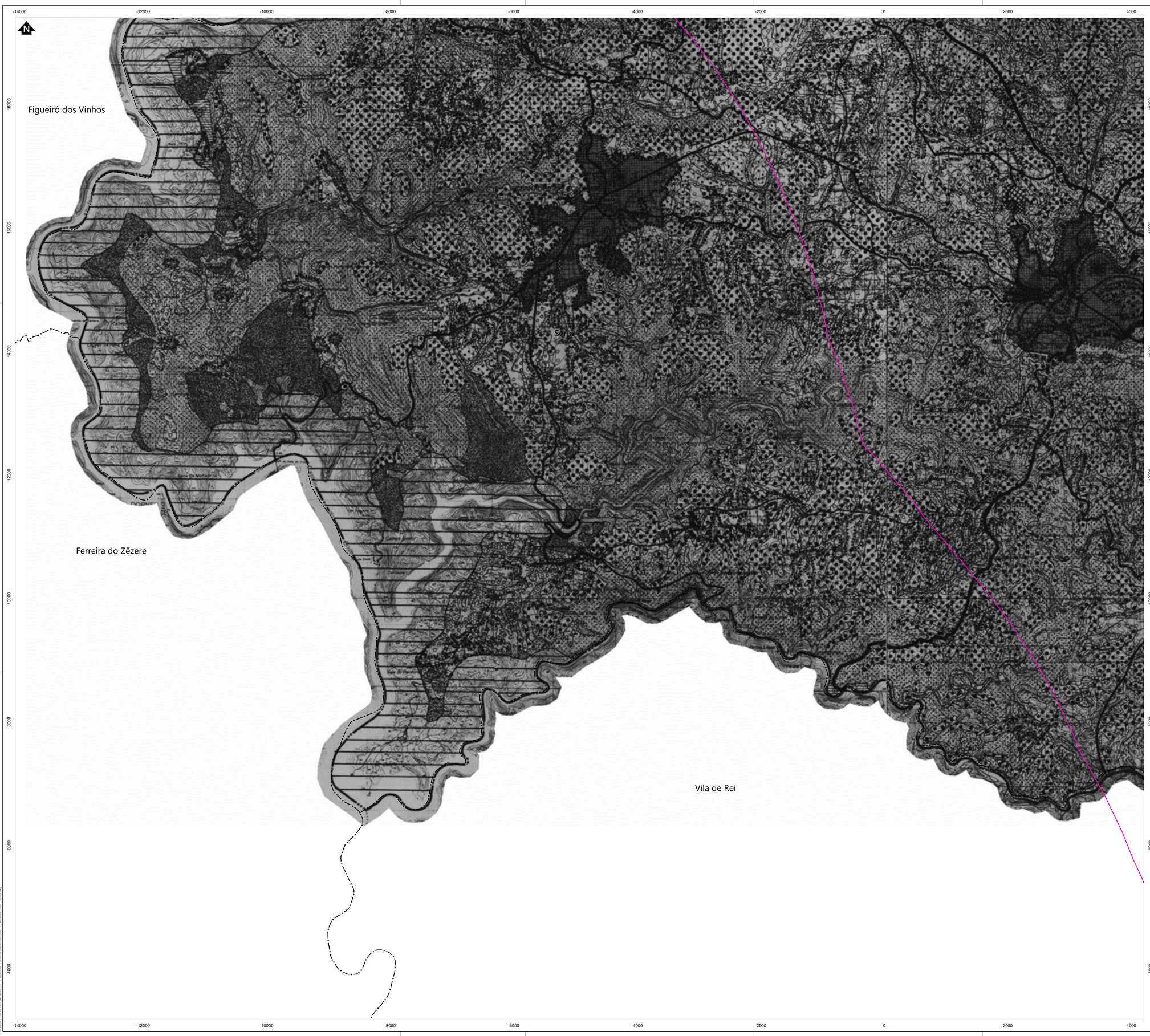

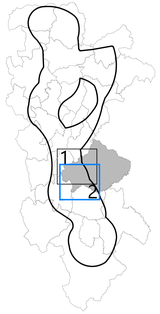

Simbologia

- Concelhos
- Área de estudo



REV	DATA	RESP	DESCRIÇÃO

REVISÃO

CLIENTE

REN

PROJETO

LINHA DUPLA ABRANTES - ZONA DE ANADIA, A 400KV

green FUTURE

DESIGNAÇÃO

CARTA DE ORDENAMENTO
(PDM DE SERTÃ)

		ESCALAS	DESENHO Nº	FOLHA	REVISÃO
RESP	Cristina Reis	1:20000	3.7	2/2	
CO-AUTOR	Bruno Machado				
DATA	Janeiro 2025		FICHEIRO D03-7_W24006_001_Ser03.dwg		

Sistema de Coordenadas: PDC 1890 (Campo Pinto)
Datum Altimétrico: Marégrafo Cascais - (ACDF-2001)
Base Cartográfica: Direção Geral do Ordenamento (2011)

O:\BIM\TRABALHOS\W24006_REN_Bobinas-Paramos\Desenho\D03-7_W24006_001_Ser03.dwg