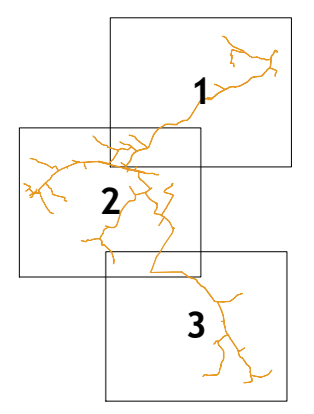




**Empreendimento de aproveitamento hidráulico de fins múltiplos do Crato**

**Infraestruturas Secundárias**


**2.Planta de Localização em Carta Militar (1 de 3)**



**Legenda:**

-  Infraestruturas secundárias AHFM do Crato
-  Área de Intervenção

Elaborado para:  
Comunidade Intermunicipal do Alto Alentejo (CIMAA)

 Distrito de Portalegre  
Concelhos de Alter do Chão,  
Crato e Fronteira

1:25 000

Fonte: Florestas Sustentáveis, Ida; IGeoE

