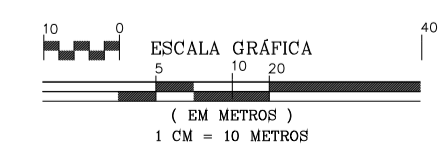


Projeção PT-TM 06 / ETRS 89



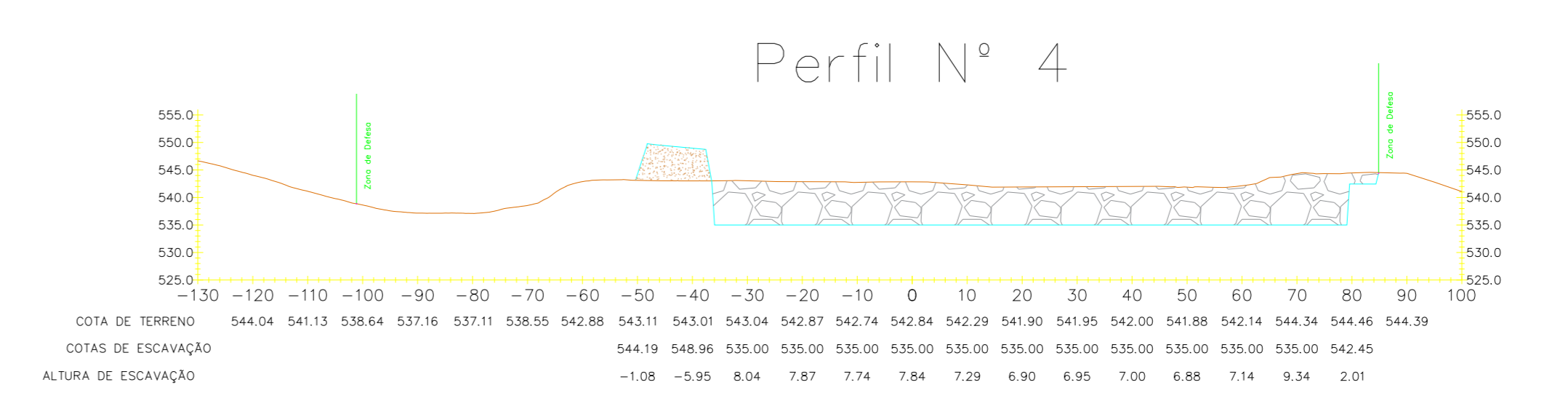
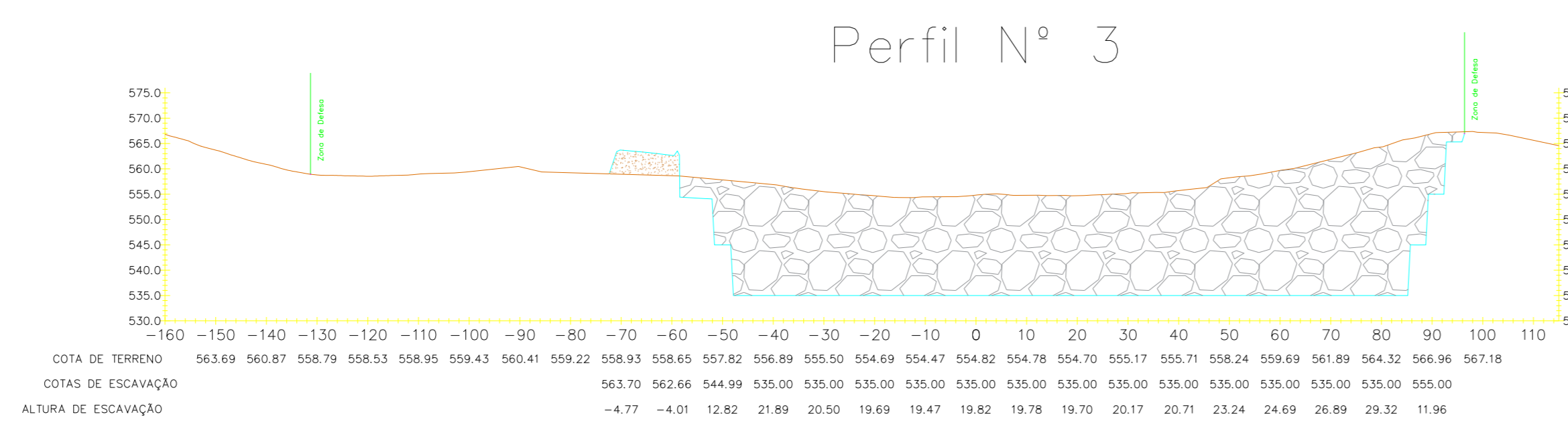
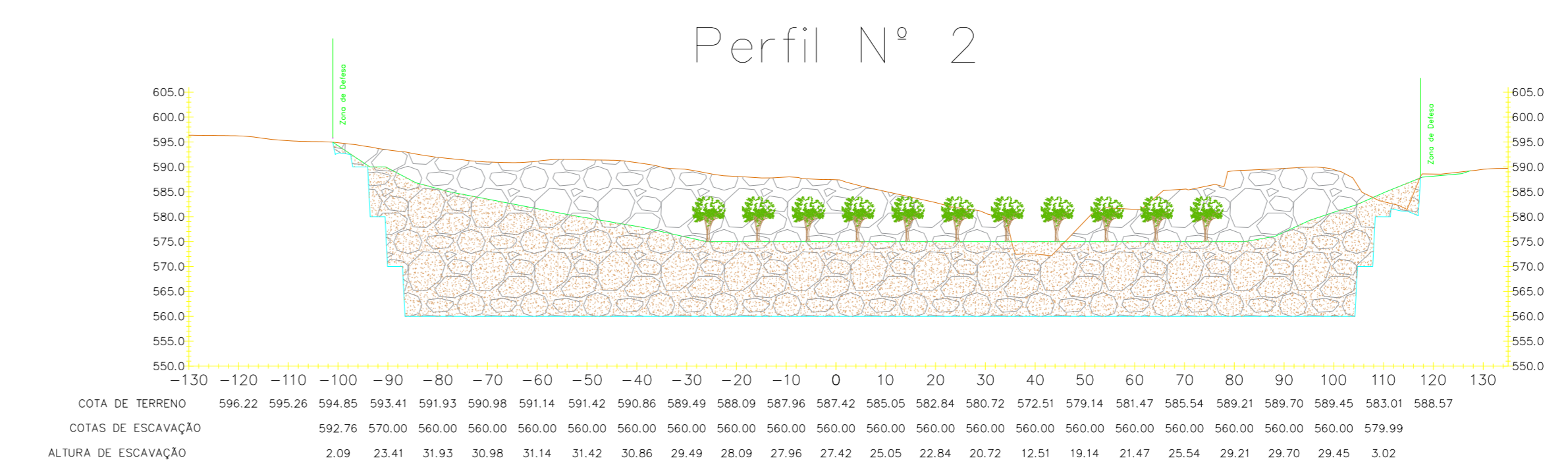
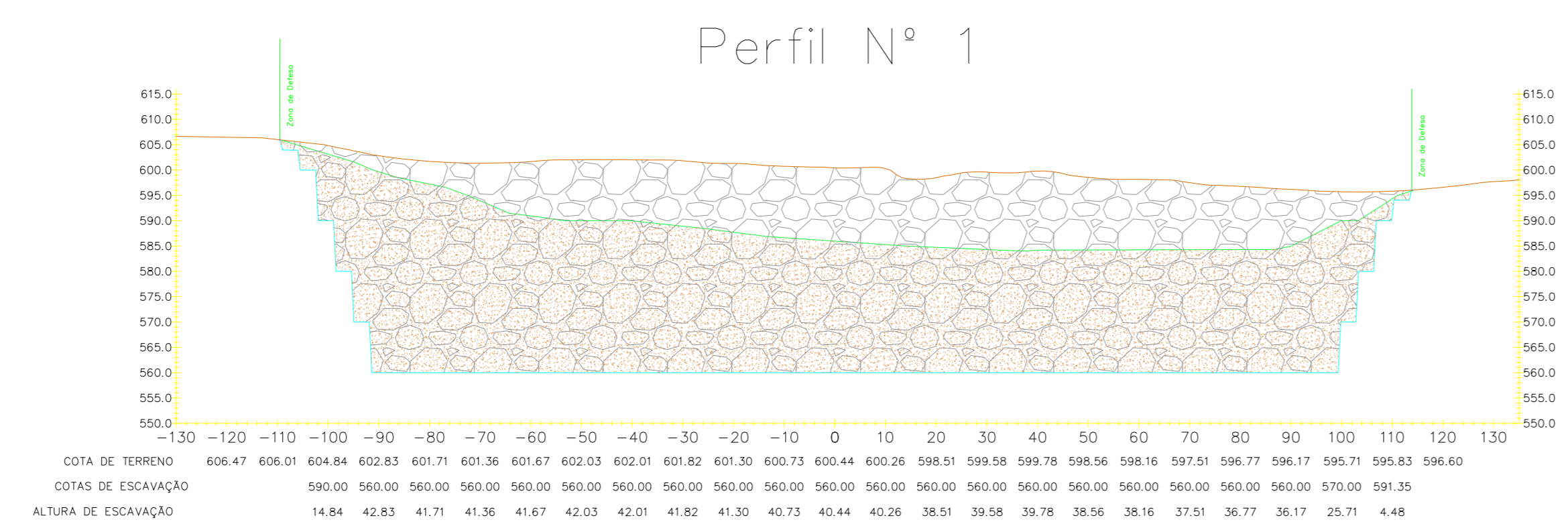
Vértice	M (ESTE)	P (NORTE)	V14	-3453,85	162907,06
V01	-3324,59	162491,52	V15	-3424,31	162851,16
V02	-3212,90	162521,33	V16	-3420,97	162839,23
V03	-3180,97	162528,71	V17	-3421,28	162735,11
V04	-3170,42	162532,78	V18	-3429,64	162681,22
V05	-3084,96	162555,74	V19	-3428,85	162673,24
V06	-3131,94	162689,22	V20	-3423,96	162653,30
V07	-3307,95	162974,03	V21	-3416,40	162646,04
V08	-3389,98	162937,99	V22	-3405,23	162630,50
V09	-3430,16	162920,38	V23	-3390,30	162617,32
V10	-3436,57	162918,64	V24	-3385,64	162614,46
V11	-3439,86	162916,67	V25	-3341,22	162565,54
V12	-3447,00	162913,59	V26	-3337,92	162548,18
V13	-3454,19	162908,35	V27	-3326,31	162501,22

LEGENDA:

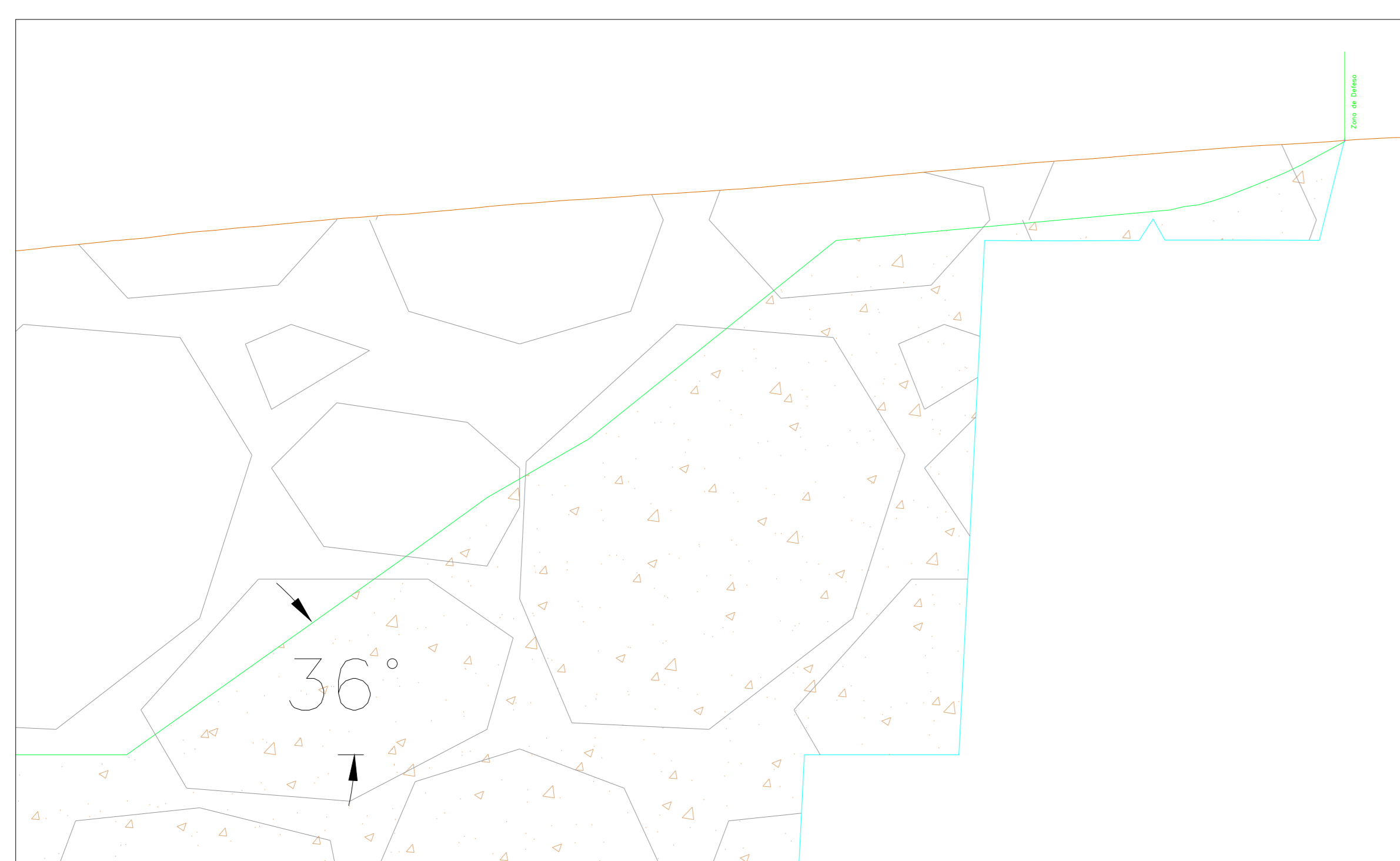
- Limite a Licenciar  
Área = 99 782,26 m<sup>2</sup> —
- Zona de Defesa —
- Caminho —
- Linha de Água e Respeita Margem de Segurança (10m) - - - -
- Curvas de Nível Principais - 5m —
- Curvas de Nível Secundárias - 1m —
- Marco □
- ★ Carvalho-Alvarinho (Quercus robur)
- Castanheiro (Castanea Sativa)
- ★ Giestas (Cytisus striatuse e Cytisus multiflorus)
- ★ Tojo (Ulex Europaeus)
- ★ Urze molar (erica arborea)
- ★ Urze-roxa (erica cinerea L.)



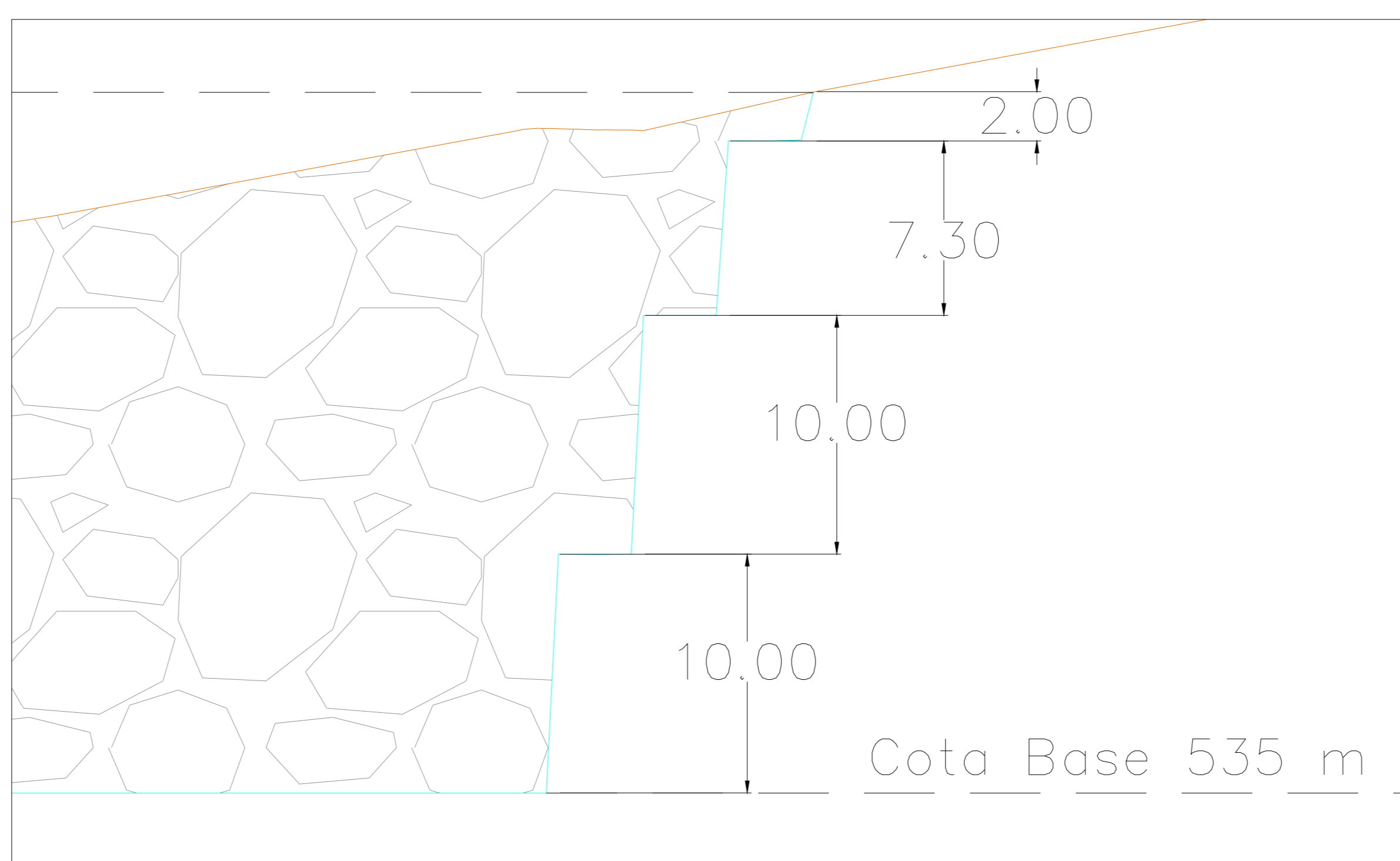
Planta de Recuperação Jorge Costa +351 924 267 640 Eduardo Silva +351 910 770 050	Avessadas e Rosém MARCO DE CANAVESES GRANAF, LDA NIF: 514 674 253	ESCALA <b>1:1000</b> Maio, 2022 DESENHO N.º
	Sistema de Projeção PT-TM 06/ETRS 89	11



Pormenor Perfil n°6 – Ângulo da Escobreira



Pormenor Perfil n° 6 – Altura das Bancadas



- LEGENDA:
- COTAS DE ESCAVAÇÃO FINAIS
  - COTAS INICIAL DO TERRENO NATURAL
  - ÁREA A ESCAVAR
  - ÁREA DE ESCOMBREIRA
  - ÁREA DE ESCOMBREIRA (MATERIAL ESTÉRIL)



Perfis Escavação Final	Avessadas e Rosém MARCO DE CANAVESES	ESCALA <b>1:1000</b>
Jorge Costa +351 924 267 640	GRANAF, LDA NIF: 514 674 253	Maio, 2022
Eduardo Silva +351 910 770 050	Sistema de Projeção PT-TM 06/ETRS 89	DESENHO N.º <b>09a</b>