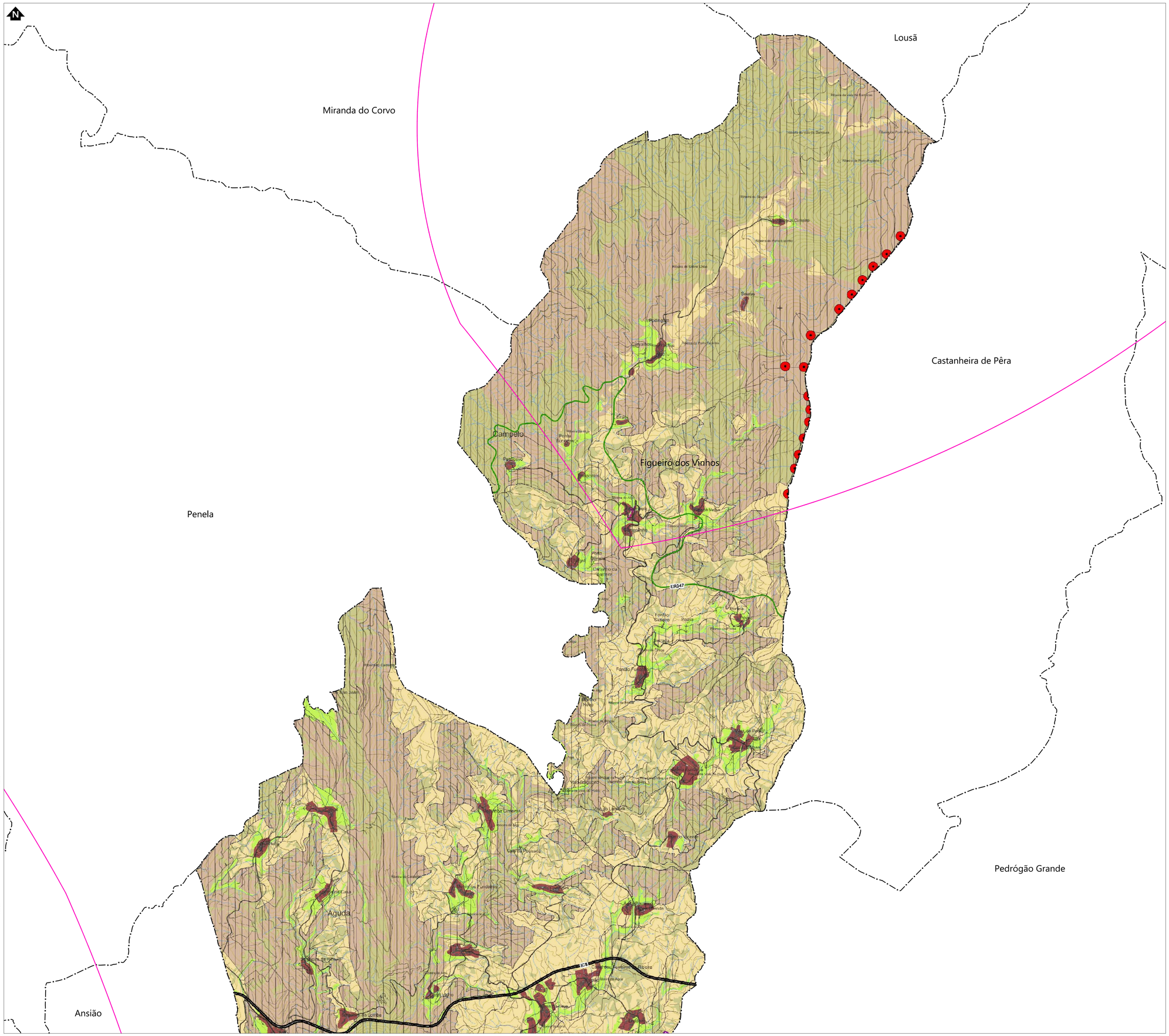


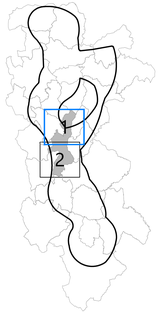


Simbologia

- Concelhos
- Área de estudo

**LEGENDA:**

SOLO RURAL

- ESPAÇOS AGRÍCOLAS DE PRODUÇÃO
- ESPAÇOS FLORESTAIS DE PRODUÇÃO
- ESPAÇOS FLORESTAIS DE CONSERVAÇÃO
- ESPAÇOS NATURAIS
- AGLOMERADOS RURAIS
- ÁREAS DE EDIFICAÇÃO DISPERSA

ESPAÇOS DE UTILIZAÇÃO TURÍSTICA

- ZONA DE RECREIO BALNEAR E RESPETIVA ZONA DE PROTEÇÃO - POACB
- ÁREAS TURÍSTICAS - POACB
- ÁREA DE EMPREENDIMENTO TURÍSTICO - QUINTA DAS LAMEIRAS

SOLO URBANO

SOLO URBANIZADO

- ESPAÇOS CENTRAIS
- ESPAÇOS URBANOS DE BAIXA DENSIDADE
- ESPAÇOS DE ATIVIDADES ECONÓMICAS
- ESPAÇOS DE USO ESPECIAL - ÁREA DE EQUIPAMENTOS

SOLO URBANIZÁVEL

- ESPAÇOS DE ATIVIDADES ECONÓMICAS

ESTRUTURA ECOLÓGICA MUNICIPAL

- ESTRUTURA ECOLÓGICA MUNICIPAL

ESPAÇOS CANAIS

INFRAESTRUTURAS VIÁRIAS

REDE NACIONAL DE AUTOESTRADAS

- AUTOESTRADA A13

REDE NACIONAL COMPLEMENTAR

- ITINERÁRIO COMPLEMENTAR IC3 e IC8

- ESTRADAS NACIONAIS: ENS8-1

ESTRADAS REGIONAIS

- ESTRADA REGIONAL: ER347

REDE MUNICIPAL

- ESTRADAS NACIONAIS DESCLASSIFICADAS SOB JURISDIÇÃO DA CM DE FIGUEIRÓ DOS VINHOS: ENS8-2, ENS251 e ENS251
- ESTRADAS MUNICIPAIS: EM717, EM521, EM524 e EM525
- CAMINHOS MUNICIPAIS

OUTRAS INFRAESTRUTURAS

- CAPTAÇÃO DE ÁGUA
- AEROGERADOR

UNIDADES OPERATIVAS DE PLANEAMENTO E GESTÃO

- PLANO DE URBANIZAÇÃO DA VILA DE FIGUEIRÓ DOS VINHOS
- PLANO DE PORMENOR DE FOZ DE ALGE
- PLANO DE PORMENOR DE MADRE DEUS
- PLANO DE PORMENOR DOS OLMAIS

PLANOS EM VIGOR

- PLANO DE ORDENAMENTO DA ALBUFEIRA DO CABRIL, SOUÇA E SANTA LUZIA (Resolução do Conselho de Ministros, nº 45/2007, 13 de Março)
- PLANO DE ORDENAMENTO DA ALBUFEIRA DE CASTELO DE BODE (Resolução do Conselho de Ministros, nº 69/2003, 10 de Maio)
- PLANO DE PORMENOR DE SALVAGUARDA DO NÚCLEO HISTÓRICO DE FIGUEIRÓ DOS VINHOS (Publicado em Diário de República, 2 Série, em 09/03/2011)
- PLANO DE PORMENOR DO PARQUE INDUSTRIAL DE FIGUEIRÓ DOS VINHOS (Publicado em Diário de República, 2 Série, nº 112, em 04/06/2013)

ZONAS INUNDÁVEIS

- ZONAS INUNDÁVEIS

LIMITES CAOP (2014)

- LIMITE DO CONCELHO
- LIMITE CONCELHOS LIMÍTROFES

MINISTÉRIO DO AMBIENTE, ORDENAMENTO DO TERRITÓRIO E ENERGIA

DEPÓSITO Nº 02.10.00/PDR/03/2015/140

EM 28/08/2015

Território SNIT

lugar do plano

CÂMARA MUNICIPAL DE FIGUEIRÓ DOS VINHOS

PLANO DIRETOR MUNICIPAL

PLANTA DE ORDENAMENTO
CLASSIFICAÇÃO E QUALIFICAÇÃO DO SOLO

| DATA | ESCALA | FOLHA |
|---|---|---|
| JUNHO 2015 | 1 | 1 / 25 |

Entidade proprietária da cartografia: Município de Figueiró dos Vinhos - Comunidade Intermunicipal do Pinhal

Entidade produtora e data de edição Cartográfica: Valmarte SIG, Lda de 2008

Data, nº de homologação e entidade responsável: 2011-07-06; Pinessaa S.*C.; Direção Geral do Território

Sistema de referência, datum e sistema de projecção cartográfica: Datum 73, Hayford, Gauss - Kruger

Equidistância paralelos/meridianos: 1.50 m e Equidistância paracorsal altimétrica: 1.00m;
Exatidão temática: 90%;
Precisão posicional horizontal de reprodução: 4.8 m.

| REV | DATA | RESP. | DESCRIÇÃO |
|---|---|---|---|

REVISÃO

CLIENTE

REN

PROJETO

LINHA DUPLA ABRANTES - ZONA DE ANADIA, A 400KV

green FUTURE

DESIGNAÇÃO

CARTA DE ORDENAMENTO
(PDM DE FIGUEIRÓ DOS VINHOS)

| | | ESCALAS | DESENHO Nº | FOLHA | REVISÃO |
|---|---|---|---|---|---|
| RESP. | Cristina Reis | 1:20000 | 3.9 | 1/2 | |
| CO-AUTOR | Bruno Machado | | | | |
| DATA | Janeiro 2025 | FICHEIRO | D03-9_W24006_001_Figueiró dos Vinhos.dwg | | |

Sistema de Coordenadas: TC90, WGS Pseudo-Mercator, Datum Altimétrico: DGN(Alentejo - Cascais), Janeiro 2023

Base: Ortofotomapa Direção-Geral do Território 2023

Z:\LINHA PADRÃO\LPA400_ABTA - Anadia\Desenho\Desenho\2013 - JK24006_001_Figueiró dos Vinhos.dwg

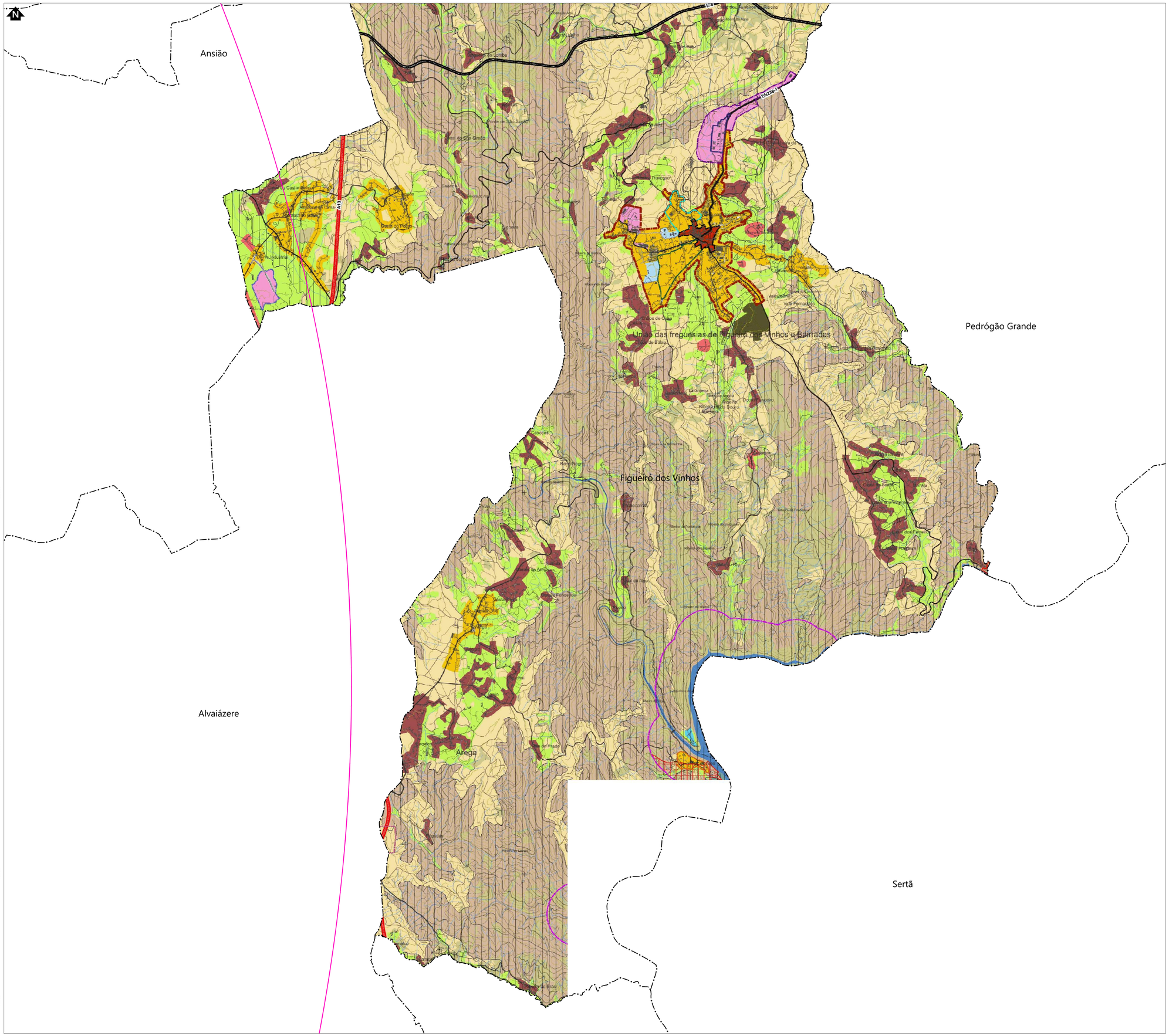
N
Ansião
Pedrógão Grande
Figueiró dos Vinhos
Alvaiázere
Sertã
Arega
Casal Branco
Casal do Pedro
Zona Industrial
Vale Fernando
Casal Soeiro
Casal Novo
Casal do Meio
Casal do Brito
Casal do Pereiro
Casal do Ribeiro
Casal do Rio
Casal do Mato
Casal do Vieira
Casal do Brás
Casal do Pinheiro
Casal do Pereiro
Casal do Pereiro
Casal do Pere