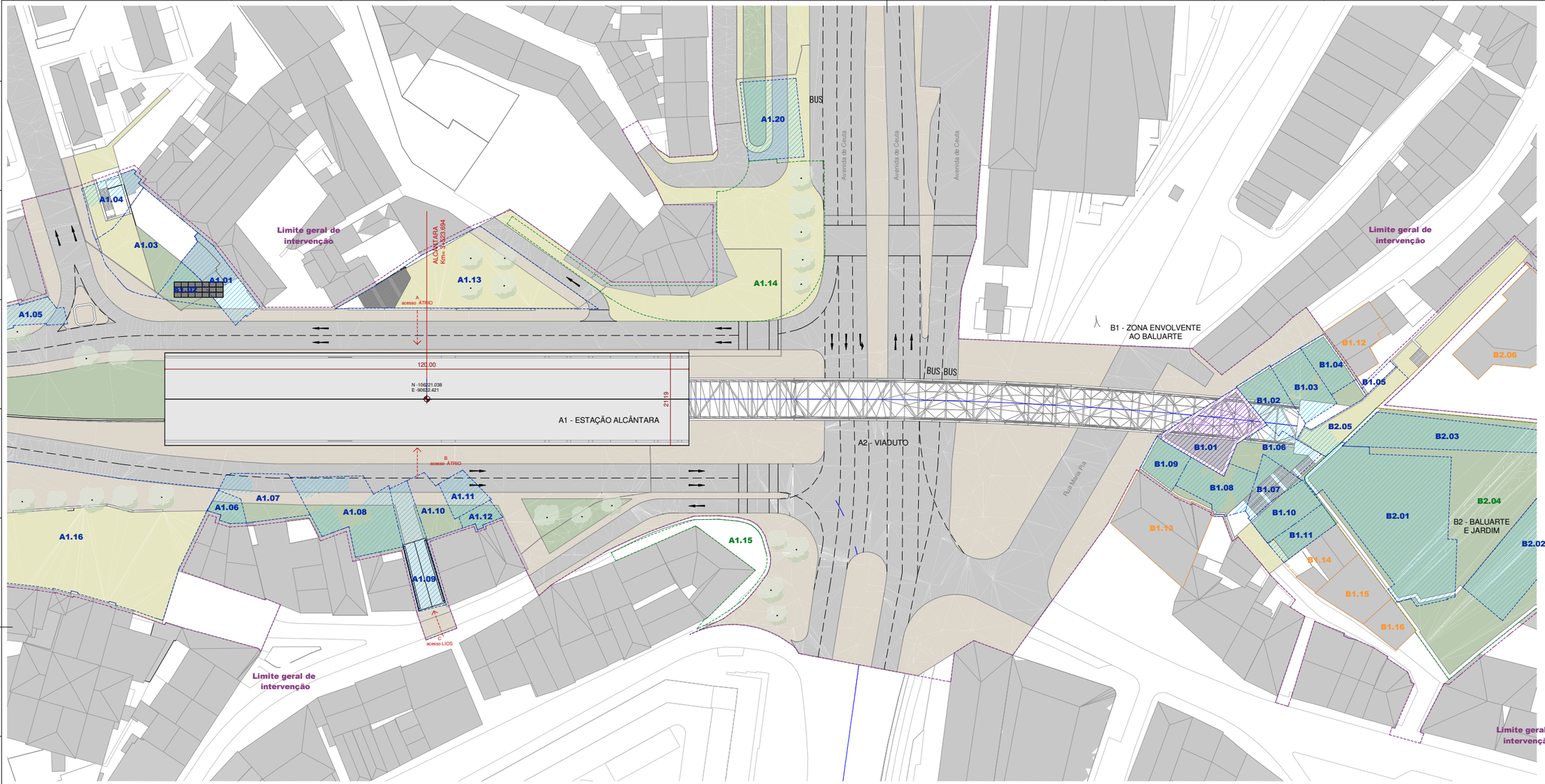

DG PL Implantacao 500

ÁREAS DE CONSTRUÇÃO

ESTAÇÃO (A1): 2542,8 m²
VIADUTO (A2): 1549,09 m²
EDIFÍCIO (B1): 225 m²

ÁREAS A INTERVENCIONAR (TOTAL)

ESTAÇÃO (A1): 3113,03 m²
VIADUTO (A2): 1025,17 m²
EDIFÍCIO (B1): 1538,71 m²

LEGENDA - PLANTA:

- ÁREAS INTERVENCIONADAS
- CONSTRUÇÕES A DEMOLIR
- CONSTRUÇÕES A DEMOLIR E RECONSTRUIR
- ZONAS EXTERIORES A INTERVIR
- CONSTRUÇÕES A REFORÇAR/MONITORIZAR
- LIMITE GERAL DE INTERVENÇÃO
- ZONAS A REPAVIMENTAR

ESTAÇÃO:
COORDENADAS CENTRO ML:(-90632.4214, -106221.0374, 14.804)
COORDENADAS CENTRO LIOS:(-90632.4214, -106221.0374, 5.00)

TRAÇADO ML
TRAÇADO LIOS

*estrutura arquitetónica de cronologia anterior à fortaleza seiscentista, de acordo com informação DGPC 27.05.2022. Implantação a confirmar nas fases seguintes de projeto, após levantamento topográfico (dependente de autorização para acesso ao local)

**em fase de licenciamento

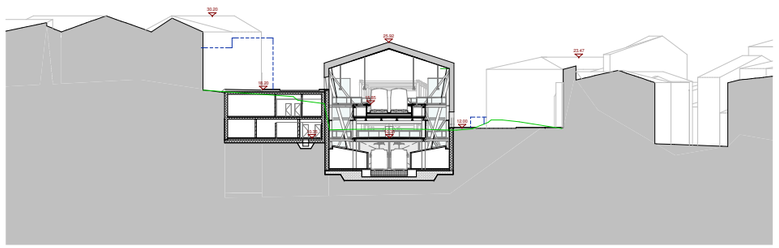

PERFIL TRANSVERSAL ESTAÇÃO

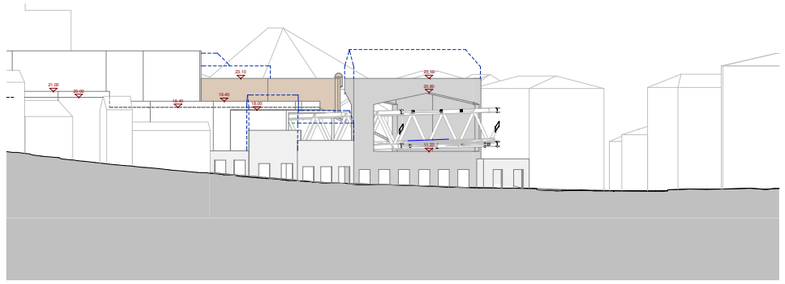

DG CT TR2 500

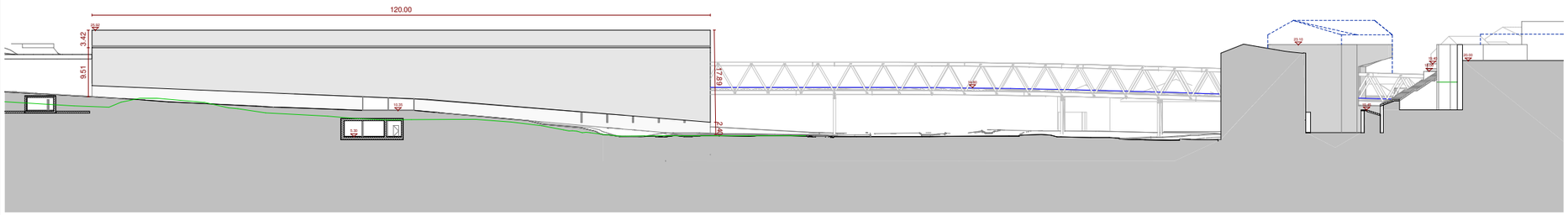

PERFIL LONGITUDINAL

ALTERAÇÕES	DATA	DES.	VERIF.

Data:

Aprov.

Verif.

Proj.

Des.

PROLONGAMENTO DA LINHA VERMELHA
S. SEBASTIÃO - ALCÂNTARA
PROJETO DE EXECUÇÃO

ARQUITETURA
ESTAÇÃO DE ALCANTARA

ZONA A, B, C
PLANTA DE IMPLANTAÇÃO E PERFIS DE INSERÇÃO VOLUMETRICA

Metropolitano de Lisboa

Escalas:

Des. nº ML134346 F. __/__

Alter.

Substitui

Substituido

Nº SAP —

Versão

Folha

CAD CONSTRUÇÕES MONTADAS — TROÇO 85 — PV211 — TROÇO 84 — C. OURIQUE — PV213 — TROÇO 83 — JW. SANTO — TROÇO 82 — ALCÂNTARA — PV217 — TROÇO 81

MOTA-ENGIL ENGENHARIA · agra · balagroup/ferbe · coba · JET · TALPROJECTO

Aprov.	AIRES MATEUS	
Verif.	AIRES MATEUS	
Proj.	AIRES MATEUS	
Des.	AIRES MATEUS	

Identificação Empresa Projetista:
COBA / JET SJ / JLCM / TALPROJECTO

Escalas: 1/500 @A1 1/1000 @A3

Folha: 01/ 01

Desenho nº LVSSA MSA PE ARQ EST AC DW 065002 0 (01-01)

Alter.

Desenho elaborado/adaptado sobre as bases editáveis do Programa Preliminar do Prolongamento da Linha Vermelha entre S. Sebastião e Alcântara, do Metropolitano de Lisboa, E.P.E.