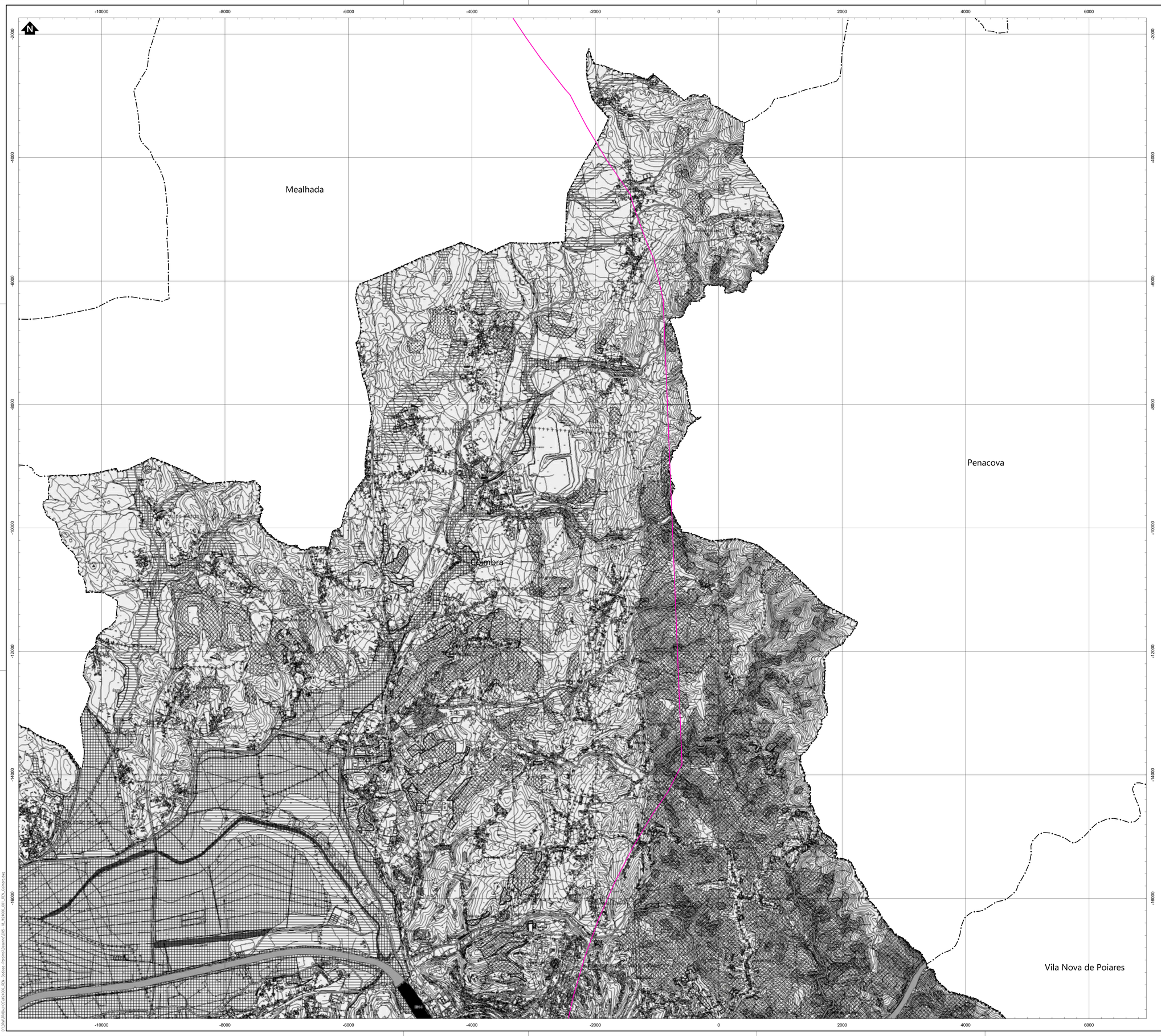

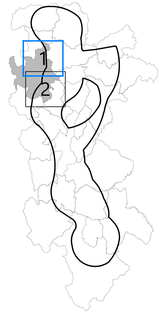

Simbologia

- Concelhos
- Área de estudo

Reserva Ecológica Nacional

- Leitos dos Cursos de Água
- Albufeira
- Faixa de Proteção da Albufeira
- Lagoa
- Faixa de Proteção à Lagoa
- Zonas Ameaçadas pelas Cheias
- Áreas de Máxima Infiltração
- Áreas com Riscos de Erosão
- Cabeceiras das Linhas de Água
- Escarpas

CÂMARA MUNICIPAL DE COIMBRA - Divisão de Planeamento
plano diretor municipal

Propostas de Exclusão

- Áreas efetivamente já comprometidas - (C1 a C89)
- Áreas para satisfação de carências - (E1 a E402)

++++ Limite de Concelho
++++ Limite de Freguesia

Carta Administrativa Oficial de Portugal
CAOP versão 2008.0

DELIMITAÇÃO DA RESERVA ECOLÓGICA NACIONAL
DO CONCELHO DE COIMBRA

dia 01/2012

escala 1:20000

Coordenadas de referência:
Sistema de Referência Geográfico: Sistema Geográfico de Europa 1989(Sistema coordenado de geografia, Sistema Geográfico de Referência Global de Longitude: Greenwich, Unidade de Longitude: Grau, Unidade de Latitude: Grau, Unidade de Altitude: Metro, Datum Vertical: Nível Médio do Mar, Datum Horizontal: Datum Europeu 1989, Elipsóide: Elipsóide Internacional de Referência, Semi-eixo maior: 6378137.000000, Semi-eixo menor: 6356752.314140, Achatamento: 298.257223563, Sistema de Coordenadas: Sistema 2D Cartesiano Métrico, Projeção: Transverse Mercator, Unidade coordenada: Metro, Falso Este: 0.000000, Falso Norte: 0.000000, Meridiano Central: -9.000000, Factor de escala: 0.999600, Latitude de origem: 39.669167, Limites de coordenadas: Oeste: -9.500000, Este: -8.500000, Norte: 40.000000, Sul: 39.500000, Unidade coordenada: Metro, Sistema 2D Cartesiano Métrico, Projeção: Transverse Mercator

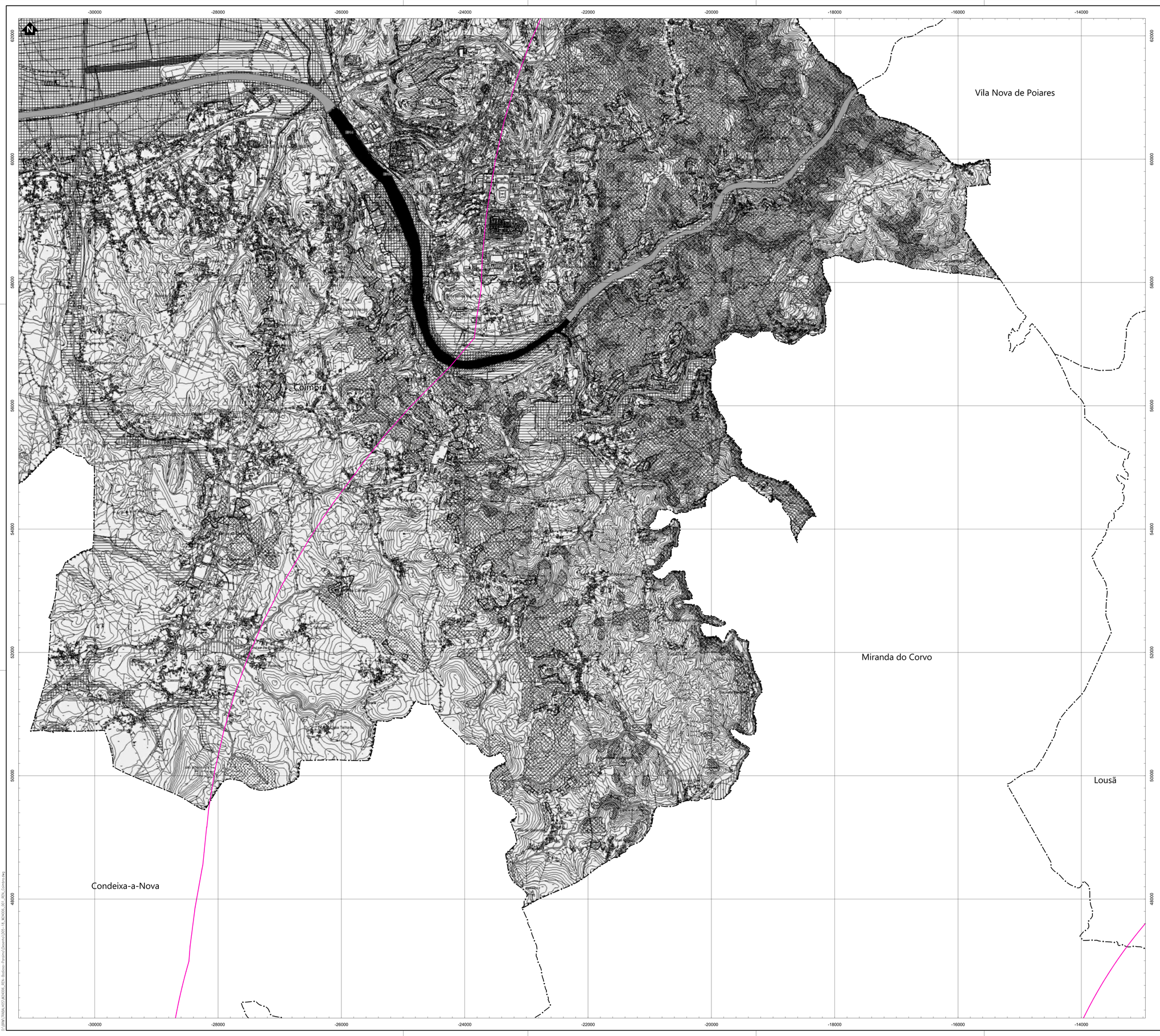

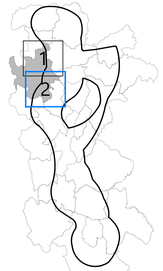

Simbologia

- Concelhos
- Área de estudo

Reserva Ecológica Nacional

- Leitos dos Cursos de Água
- Albufeira
- Faixa de Proteção da Albufeira
- Lagoa
- Faixa de Proteção à Lagoa
- Zonas Ameaçadas pelas Cheias
- Áreas de Máxima Infiltração
- Áreas com Riscos de Erosão
- Cabeceiras das Linhas de Água
- Escarpas

Propostas de Exclusão

- C1 Áreas efetivamente já comprometidas - (C1 a C89)
- E1 Áreas para satisfação de carências - (E1 a E402)

- Limite de Concelho
- Limite de Freguesia

Carta Administrativa Oficial de Portugal
CAOP versão 2008.0

CÂMARA MUNICIPAL DE COIMBRA - Divisão de Planeamento
plano diretor municipal

DELIMITAÇÃO DA RESERVA ECOLÓGICA NACIONAL
DO CONCELHO DE COIMBRA

dez 01/02

escala 1:25000

Coordenadas de referência:
Sistema de Coordenadas Rectangulares Hospital do Exército. Coordenadas rectangulares, Projecção de Gauss-Lambert, Elipsóide de Hayford, Datum Lisboa. Origem: Cruzeiro do Hospital do Exército, Lisboa. Latitude: 38°44'54.86" N, Longitude: 9°09'00.05" W, Altitude: 0 m. Falsas Coordenadas: M=-200000 m, P=-100000 m. Meridiano de Referência: Meridiano de Greenwich. Unidade: metro. Elipsóide: Hayford. Datum: Lisboa. Coordenadas Rectangulares Gauss-Lambert (Carta Militar de Portugal, Série M 888, Folha 16, Edição 1, Ano 1989). Fonte: Instituto Geográfico do Exército.

T:\CLAPHOS\ADMINISTRAÇ_OCUPAÇÃO\CARTAS_REN_COIMBRA.mxd

Datum da Coordenada: ETRS 1989 Portugal TM06.
Sistema Altimétrico: DATUM Cascais - ZeroPM 2021.
Base Cartográfica: Extração Shape de Janeiro de 2021.

REV	DATA	RESP	DESCRIÇÃO

REVISÃO

CLIENTE

REN

PROJETO

LINHA DUPLA ABRANTES - ZONA DE ANADIA, A 400KV

green by FUTURE

DESIGNAÇÃO

CARTA DE CONDICIONANTES - RESERVA ECOLÓGICA NACIONAL
(PDM DE COIMBRA)

RESP	Cristina Reis	ESCALAS	DESENHO Nº	FOLHA	REVISÃO
CO-AUTOR	Bruno Machado	1:20000	5.18	2/2	
DATA	Janeiro 2025		RICHEIRO D05-18_W24008_001_REN_Coimbra.dwg		

J:\LINHA DUPLA\CAD_RENAD_400kv_Belines-Ingeposo\Desenho\D05-18_W24008_001_REN_Coimbra.dwg