

-130900mP

-130950mP


-131000mP

-131050mP

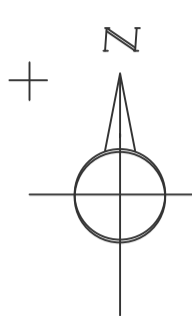
-131100mP

Legenda

- † sinal de transito
- ☎ poste telefonico
- 🌳 oliveira
- 📍 estação topografica
- ⚙️ alfarrobeira
- 🌲 pinheiro
- 🍋 citrino
- 🌲 cedro
- 🌳 arvore indiferenciada
- ⬢ marco cadastro existente
- ⊕ marco cadastro coordenadas DGT



www.wix.com/topografiaguerreiro/Guerreiro
 e-mail: topografia.guerreiro@gmail.com
 topógrafo: Carlos Manuel Palma Guerreiro tel: 967063088
 membro Associação Nacional de Topógrafos nº 735
 certificado profissional nº CAP430611/2007 DL



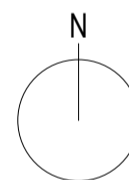
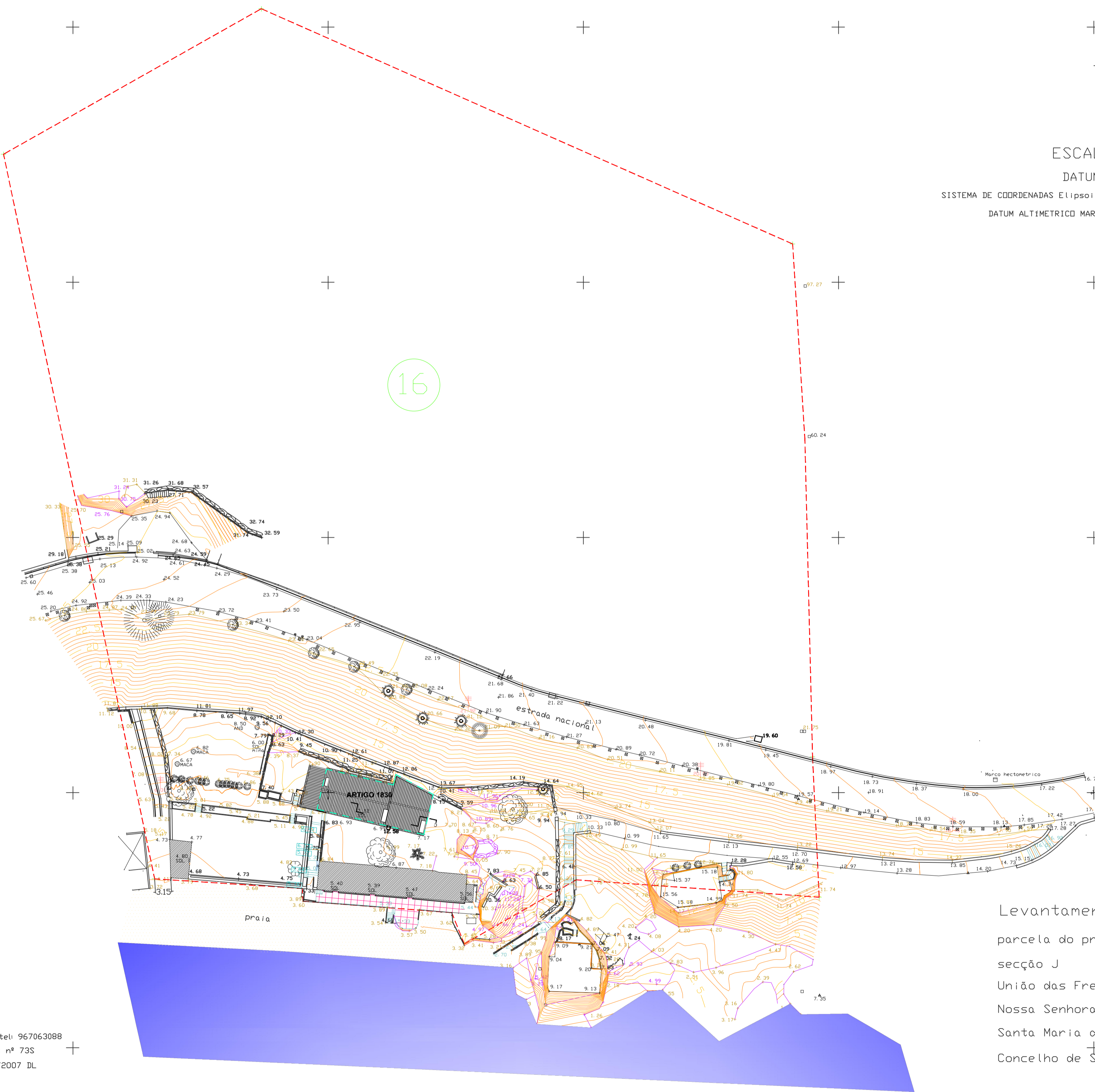
ESCALA 1/500

DATUM ETRS89

SISTEMA DE COORDENADAS Elipsóide GRS 1980/Projecção TRANSVERSA MERCATOR

DATUM ALTIMETRICO MARÉGRAFO DE CASCAIS

16



LEGENDA

- LIMITE PROPRIEDADE - 21.931,85m2
- 📐 Área de implantação = 182,00m2 + telheiro

Levantamento topográfico
 parcela do prédio rústico nº 16
 secção J
 União das Freguesias (São Julião
 Nossa Senhora da Anunciada e
 Santa Maria da Graça
 Concelho de Setúbal

DESFD07602052016004
 edição 30 Maio 2023

-725500mE

-725000mE

-724500mE

-724000mE

-723500mE

-723000mE

-722500mE

Revisão	Descrição	Data
Arquitectura		
GERFLOOR		
Av. da República 49 4º, 1050-188 Lisboa		
Cliente		
CASA DO CANUDO, SA		
Título do projecto		
CASA DE GALÁPOS Galápos, União Freg. Setúbal, Setúbal Artigo Urbano 1830		
Disciplina		
Arquitectura		
Fase do projecto		
LICENCIAMENTO		
Conteúdo		
PLANTA DE IMPLANTAÇÃO SOBRE LEV. TOPOGRÁFICO		
Número de desenho	Revisão	
A R Q L V 0 0 1 0 0		
Escala	Data	
1/500	FEVEREIRO 2024	
Coordenação geral/autor		
José Luis Nascimento		
Coordenador de projecto		
Direitos de Autor		
Este desenho e suas ideias aqui representadas são propriedade intelectual dos autores, não podendo ser reproduzido, copiado ou usado para qualquer propósito a não ser o aqui expresso, sem prévia autorização escrita.		