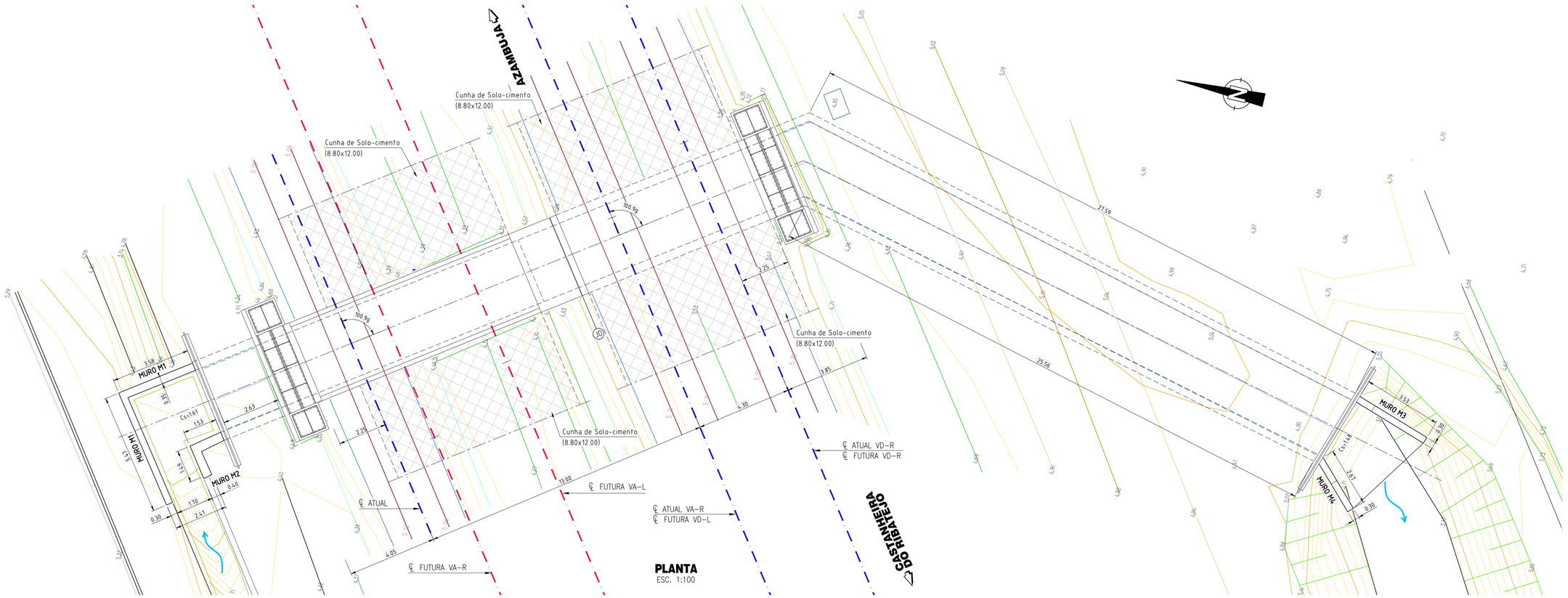

PLANTA
ESC. 1:100

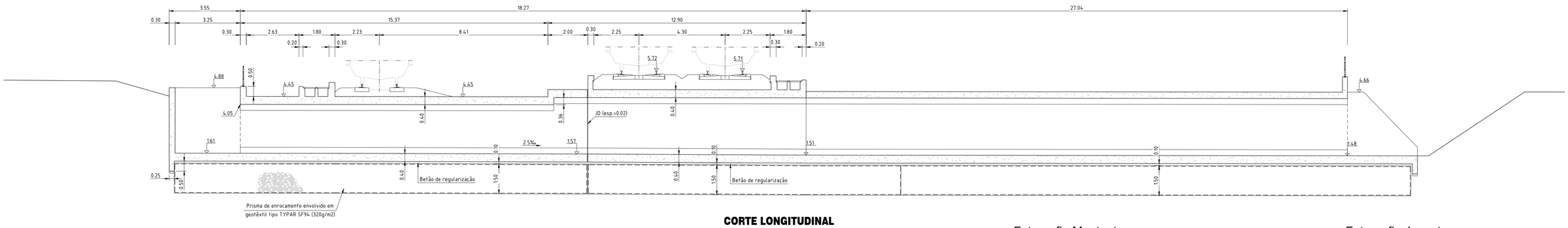

CORTE LONGITUDINAL
ESC. 1:100

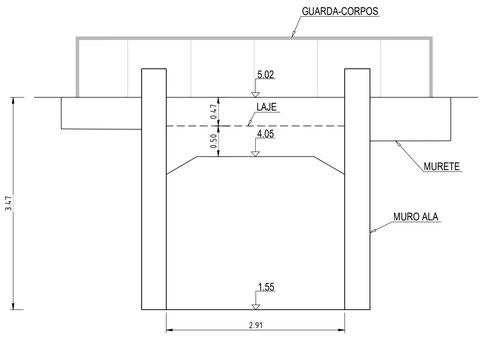

ALÇADO MONTANTE
ESC. 1:50

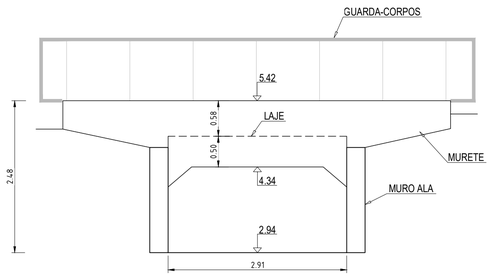

ALÇADO JUSANTE
ESC. 1:50

Fotografia Montante

Fotografia Jusante

	IDENTIFICAÇÃO		Estado de conservação	TIPO	MATERIAL	DIMENSÕES					LOCALIZAÇÃO		
	PK de Cadastro	PK Medido				LARGURA	ALTURA TOTAL	ALTURA VERTICAL	DIÂMETRO	COMPRIMENTO	COORDENADAS (Soleira) M	P	C
BOCA DE ENTRADA		41+524	Assoreado	Box	Betão	2.91		2.50	-	55.65	-68099.748	-69294.104	1.55
BOCA DE SAÍDA		41+524	Assoreado	Box	Betão	2.91		1.40	-		-68089.552	-69343.943	2.94

[Valores em metros]

NOTAS:

ALÇADOS desenhados com base no levantamento de pormenor da PH realizado em 2023

CORTE LONGITUDINAL adaptado a partir das telas finais de 2006 com altimetria retificada, com base no levantamento das PHs, e no levantamento das vias

PLANTA realizada sobrepondo a planta representada nas telas finais de 2006, na topografia atual, e no levantamento das vias

Rev.	Data	Descrição	Responsável
00	15.11.2024	Emissão inicial	GF

Logótipos e informação complementar: TPF - CONSULTORES DE ENGENHARIA E ARQUITETURA, S.A. · PROFICO CONSULTORES DE ENGENHARIA

PF0223.PE.02.04.09.00.001-003.00_DIM.DWG

Gonçalo Fernandes	Nuno Sobral	Manuel Pera Fernandes

Infraestrutura de Portugal

Direção de Engenharia e Ambiente

Projeto de Execução

Elisabete Pino	PF0223 - Quadruplicação do Troço entre Castanheira do Ribatejo e Azambuja
EA-EE - João Guerra	Linha do Norte - PK 34+100 a PK 47+000
EA-EE - Tiago Rodrigues	PH ao PK 41+524 (PH 127)
DEA - Pedro Pais	V02 - INFRAESTRUTURAS DE OBRAS DE ARTE (VIA FÉRREA) T2.4 - PASSAGENS HIDRÁULICAS
	SITUAÇÃO ATUAL

PF0223.PE.02.04.09.00.001.00	-
15-11-2024	
001	00
1:100 1:50	

Cofinanciado pela União Europeia

DATUM PT-TM06/ETRS89 - ELIPSÓIDE GRS80 - PROJECÇÃO TRANSVERSA DE MERCATOR
ALTIMETRIA: RNGAP - REDE DE NIVELAMENTO GEOMÉTRICO (IGP) - COTAS TRIGONOMÉTRICAS
Trabalhos de Campo realizados em Fevereiro de 2023