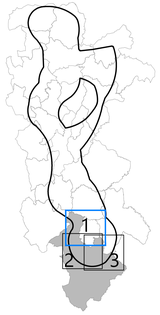

Simbologia

- Concelhos
- Área de estudo

Base Cartográfica de Portugal - Direção-Geral do Território (DGT) - Projeção de Gauss-Elipsoide Internacional - Datum Lisboa

- Limite do Concelho
- Perímetro Urbano
- Perímetro de Aglomerado Rural

ESPAÇOS URBANOS

- Consolidado
- Preenchimento
- Zona a Reordenar (Rossio ao Sul do Tejo)

ESPAÇOS URBANIZÁVEIS

- Expansão
- Expansão (Rossio ao Sul do Tejo)
- Reserva
- Espaço Verde e de Proteção
- Espaço Industrial

- Aglomerado Rural
- Espaço Natural
- Linhas de Água
- Espaço Agrícola
- Espaço Agro-Florestal
- Espaço Sujeito ao P.O.A.C.B.
- Espaço de Infraestruturas (RERAE)

ESPAÇOS CANAIS

- A23
- Estradas Nacionais
- Estradas Municipais
- Caminhos Municipais
- Caminhos não classificados
- Caminho de Ferro

MINISTÉRIO DO AMBIENTE
SECRETARIA DE ESTADO DO ORDENAMENTO TERRITORIAL E DA CONSERVAÇÃO DA NATUREZA
DIRETOR-GERAL DO ORDENAMENTO E DA CIDADE

DGOU
SOTISBO

abrantes

PDM - Alteração

Carta de Ordenamento proposta

Concelho de Abrantes

Maio de 2015

1:25.000

MINISTÉRIO DO AMBIENTE E DA TRANSIÇÃO ENERGÉTICA
SECRETARIA DE ESTADO DO ORDENAMENTO TERRITORIAL E DA CONSERVAÇÃO DA NATUREZA
DIRETOR-GERAL DO ORDENAMENTO E DA CIDADE

DU
SGOT

abrantes

PDM - Alteração
1ª Alteração RERAE

Carta de Ordenamento proposta

Concelho de Abrantes

outubro de 2018

1:25.000

REV	DATA	RESP	DESCRIÇÃO

REVISÃO

CLIENTE: REN

PROJETO: LINHA DUPLA ABRANTES - ZONA DE ANADIA, A 400KV

green by FUTURE

DESIGNAÇÃO: CARTA DE ORDENAMENTO (PDM DE ABRANTES)

RESP.	Cristina Reis	ESCALAS	DESENHO Nº	FOLHA	REVISÃO
CO-AUTOR	Bruno Machado	1:20000	3.1	1/3	
DATA	Janeiro 2025		FICHEIRO: D03-1_W24006_001_Abrantes.dwg		

Sistema de Coordenadas: PTTM - WGS84 (Datum)
Sistema Altimétrico: ZH (Cascais - Lisboa)
Base Cartográfica: Direção-Geral do Território (DGT)

C:\JOBS\TRABALHOS\W24006_RDL-Bolícios-Projetos\Desenho\003-1_W24006_001_Abrantes.dwg

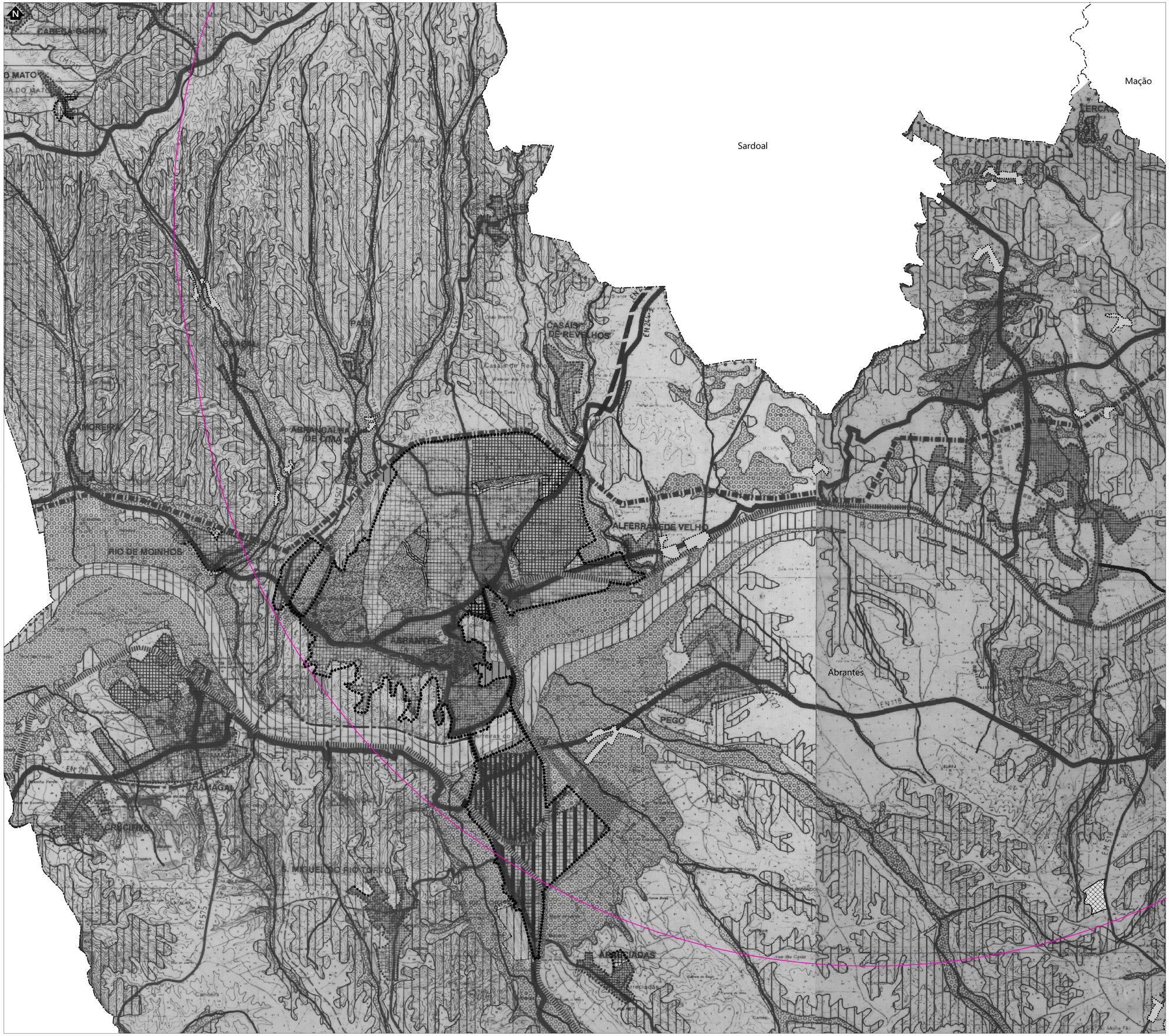

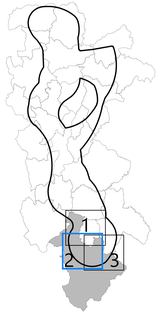

Simbologia

- Concelhos
- Área de estudo

Base Cartográfica de Portugal - Direcção-Geral do Território (1:10.000) - Projecção de Gauss-Elipsoide Internacional - Datum Lisboa

LIMITES

- Limite do Concelho
- Perímetro Urbano
- Perímetro de Aglomerado Rural

ESPAÇOS URBANOS

- Consolidado
- Preenchimento
- Zona a Reordenar (Rossio ao Sul do Tejo)

ESPAÇOS URBANIZÁVEIS

- Expansão
- Expansão (Rossio ao Sul do Tejo)
- Reserva
- Espaço Verde e de Protação
- Espaço Industrial
- Aglomerado Rural
- Espaço Natural
- Linhas de Água
- Espaço Agrícola
- Espaço Agro-Florestal
- Espaço Sujeito ao P.O.A.C.B.
- Espaço de Infraestruturas (RERAE)

ESPAÇOS CANAIS

- A23
- Estradas Nacionais
- Estradas Municipais
- Caminhos Municipais
- Caminhos não classificados
- Caminho de Ferro

MINISTÉRIO DO AMBIENTE
SECRETARIA ESTADO DO ORDENAMENTO DO TERRITÓRIO E DA CONSERVAÇÃO DA NATUREZA
DIRETOR-GERAL DO ORDENAMENTO DO TERRITÓRIO
Sentidoo SNIT

DOGU
SOTSSIG

abrantes

PDM - Alteração

Carta de Ordenamento proposta

Concelho de Abrantes

Maio de 2015

1:25.000

MINISTÉRIO DO AMBIENTE E DA TRANSIÇÃO ENERGÉTICA
SECRETARIA ESTADO DO ORDENAMENTO DO TERRITÓRIO E DA CONSERVAÇÃO DA NATUREZA
DIRETOR-GERAL DO ORDENAMENTO DO TERRITÓRIO
Sentidoo SNIT

DU
SIGOT

abrantes

PDM - Alteração
1ª Alteração RERAE

Carta de Ordenamento proposta

Concelho de Abrantes

outubro de 2018

1:25.000

REV	DATA	RESP	DESCRIÇÃO

REVISÃO

CLIENTE

REN

PROJETO

LINHA DUPLA ABRANTES - ZONA DE ANADIA, A 400KV

green FUTURE

DESIGNAÇÃO

CARTA DE ORDENAMENTO
(PDM DE ABRANTES)

RESP.	Cristina Reis	ESCALAS	DESENHO Nº	FOLHA	REVISÃO
CO-AUTOR	Bruno Machado	1:20000	3.1	2/3	
DATA	Janeiro 2025		FICHEIRO D03-1_W24006_001_Abrantes.dwg		

Sistema de Coordenadas: PSD 1995 (Datum ETRS89)
Unidades dimensionais: [illegible]
Base de Dados de Apoio: [illegible]

Z:\BIM\TRABALHOS\W24006_REN_Bobinas-Pinheiro\Desenho\003-1_W24006_001_Abrantes.dwg

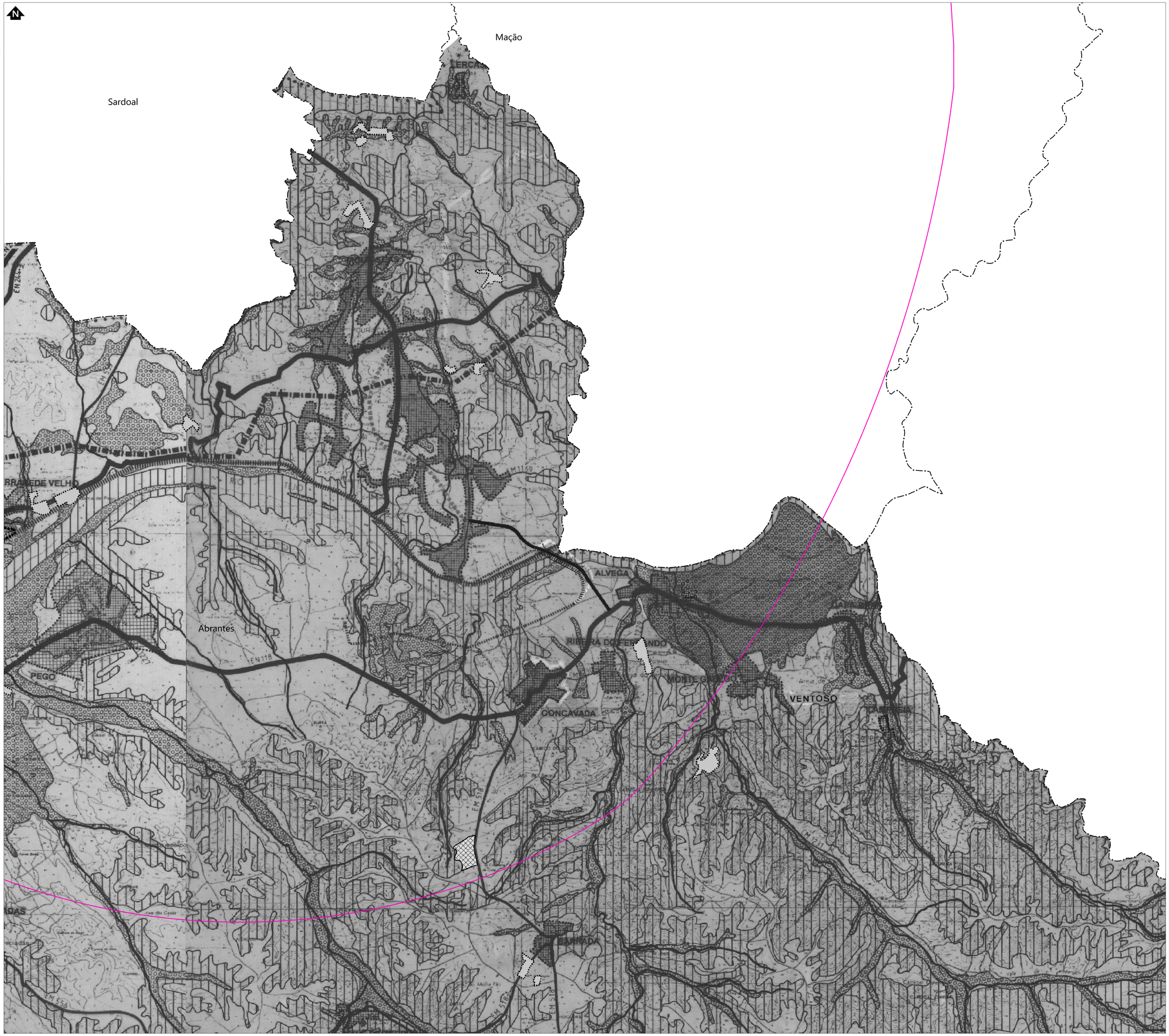

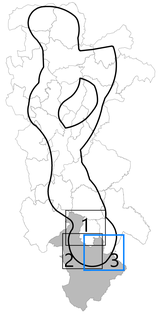

Simbologia

- Concelhos
- Área de estudo

Fontes: Carta Geográfica de Portugal, Instituto Geográfico Português, 1/25.000 - Folha 536 e 537 - Edição de 1984 - Ortofotomapa - Carta Militar

Limite do Concelho
- Perímetro Urbano
- Perímetro de Aglomerado Rural

ESPAÇOS URBANOS
- Consolidado
- Preenchimento
- Zona a Reordenar (Rossio ao Sul do Tejo)

ESPAÇOS URBANIZÁVEIS
- Expansão
- Expansão (Rossio ao Sul do Tejo)
- Reserva
- Espaço Verde e de Protação
- Espaço Industrial
- Aglomerado Rural
- Espaço Natural
- Linhas de Água
- Espaço Agrícola
- Espaço Agro-Florestal
- Espaço Sujeito ao P.O.A.C.B.
- Espaço de Infraestruturas (RERAE)

ESPAÇOS CANAIS
- A23
- Estradas Nacionais
- Estradas Municipais
- Caminhos Municipais
- Caminhos não classificados
- Caminho de Ferro

MINISTÉRIO DO AMBIENTE
SECRETARIA DE ESTADO DO ORDENAMENTO DO TERRITÓRIO E DA CONSERVAÇÃO DA NATUREZA
INSPECTOR-GERAL DA SUPERVISÃO DO ORDENAMENTO DO TERRITÓRIO
Território SNIT

DOGU
SOTISIG

abrantes

PDM - Alteração

Carta de Ordenamento proposta

Concelho de Abrantes

Maio de 2015 — 1:25.000

MINISTÉRIO DO AMBIENTE E DA TRANSIÇÃO ENERGÉTICA
SECRETARIA DE ESTADO DO ORDENAMENTO DO TERRITÓRIO E DA CONSERVAÇÃO DA NATUREZA
INSPECTOR-GERAL DA SUPERVISÃO DO ORDENAMENTO DO TERRITÓRIO
Território SNIT

DU
SIGOT

abrantes

PDM - Alteração
1ª Alteração RERAE

Carta de Ordenamento proposta

Concelho de Abrantes

outubro de 2018 — 1:25.000

REV	DATA	RESP.	DESCRIÇÃO

REVISÃO

CLIENTE: REN

PROJETO: LINHA DUPLA ABRANTES - ZONA DE ANADIA, A 400KV

green by FUTURE

DESIGNAÇÃO: CARTA DE ORDENAMENTO (PDM DE ABRANTES)

RESP.	Cristina Reis	ESCALAS	DESENHO Nº	FOLHA	REVISÃO
CO-AUTOR	Bruno Machado	1:20000	3.1	3/3	
DATA	Janeiro 2025		FICHEIRO: D03-1_W24006_001_Abrantes.dwg		

Sistema de Coordenadas: ETRS 1989 Portugal TM06
Datum Altimétrico: DLM1990 - Cota zero do Imperscável (DLM1990)
Base Cartográfica: Carta Militar de Portugal, Escala 1/25.000

J:\LINHA DUPLA ABRANTES\W24006_001_Abrantes\Desenho\D03-1_W24006_001_Abrantes.dwg