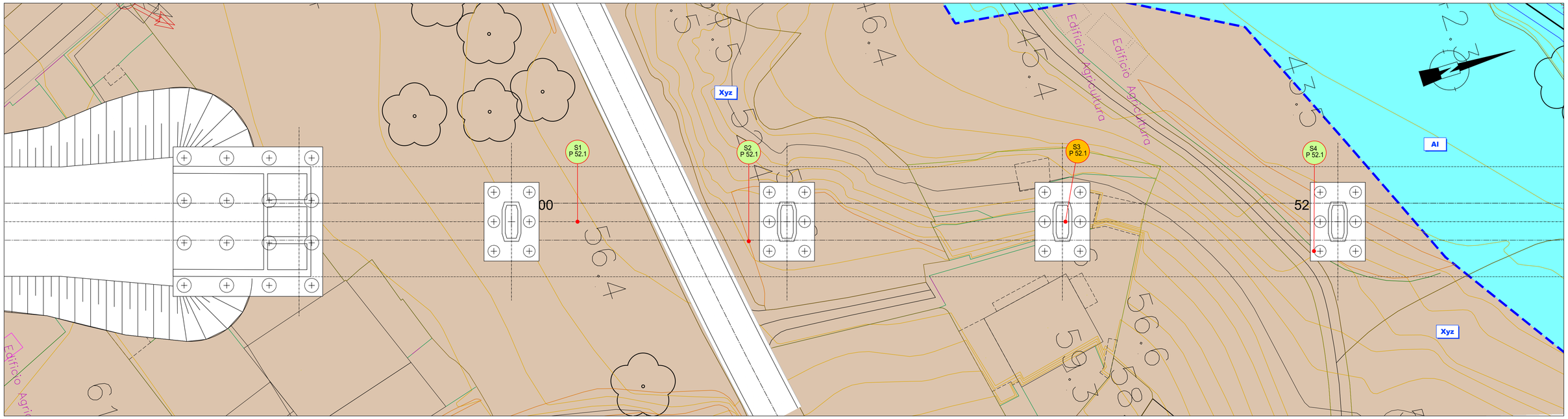

PLANTA GEOLÓGICA E GEOTÉCNICA (1/4)
Esc. 1:250 (A1) / Esc. 1:500 (A3)

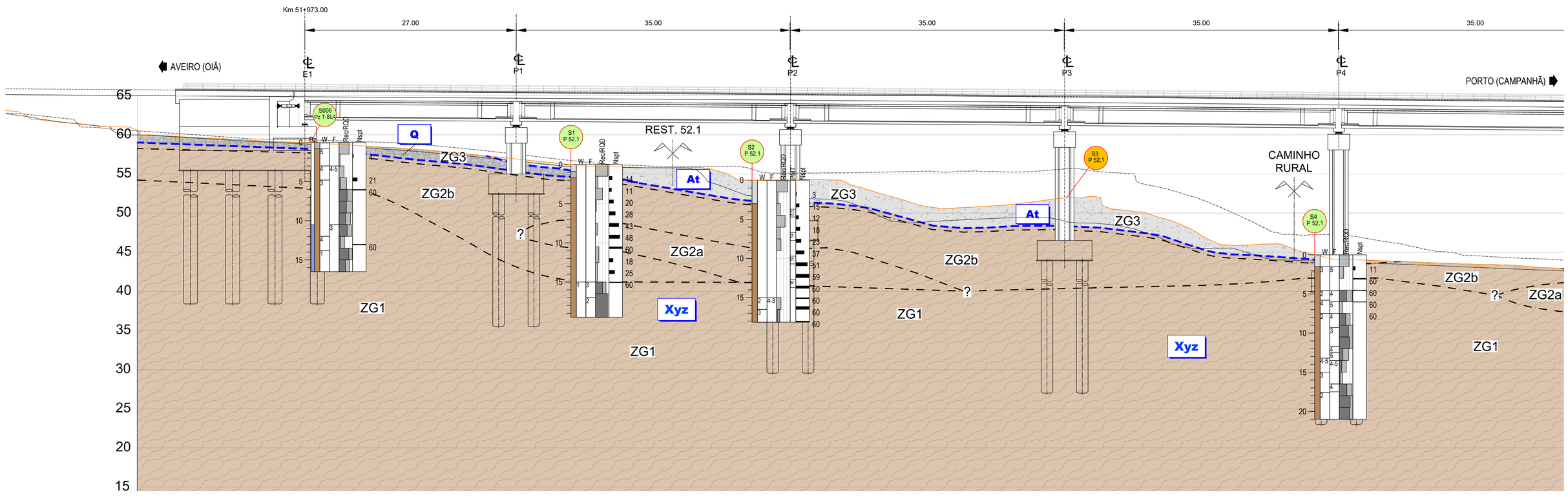

PERFIL GEOLÓGICO E GEOTÉCNICO (1/4)
Esc. 1:250 (A1) / Esc. 1:500 (A3)

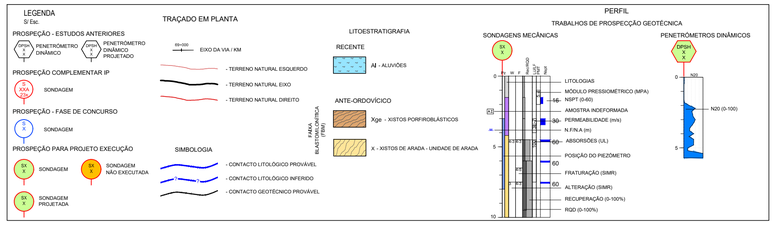

Nota: Para prospeção complementar, ver projeto específico - Tomo 01.07 Geologia e Geotecnia

Cofinanciado pela União Europeia

Rev.	Data	Descrição	Responsável
01	30-04-2026	Revisão Geral	JMP
00	14-08-2025	Edição inicial	JMP

AVAN CONCESSÕES DE ALTA VELOCIDADE · AVADE NORTE · coba Portugal · Infraestruturas de Portugal

Código Projetista	40815LAPE
Ficheiro	PF102A4.PR.02.01.00.521.051_054.01.DWG
Projetou	DTB, AM
Desenhou	JGS
Validou	RMA
O Gestor de Projeto	-
O Responsável Unidade	-
O Responsável Departamento	-
O Diretor	-
Dono	Estudos e Projetos Ferroviários
Empreendimento	-
Fase	Projeto Execução
Projeto	LINHA FERROVIÁRIA DE ALTA VELOCIDADE ENTRE PORTO (CAMPANHÃ) E LISBOA
Linha	TROÇO PORTO (CAMPANHÃ) A OIÁ - SUBTROÇO A4 - KM 49+900 AO KM 69+589
Local	P 52.1 – PONTE SOBRE A RIBEIRA DE SILVALDE
Especialidade	V02 – INFRAESTRUTURA DE OBRAS DE ARTE (VIA FÉRREA) PONTES
Título do Desenho	PLANTA E PERFIL GEOLÓGICO E GEOTÉCNICO (1/4)
Código Desenho	PF102A4.PR.02.01.00.521.051.01
N.º Registo SAP	-
Date	14-08-2025
N.º de Ordem	PNT 521.051
Versão	01
Escalas	1:250 (A1) 1:500 (A3)