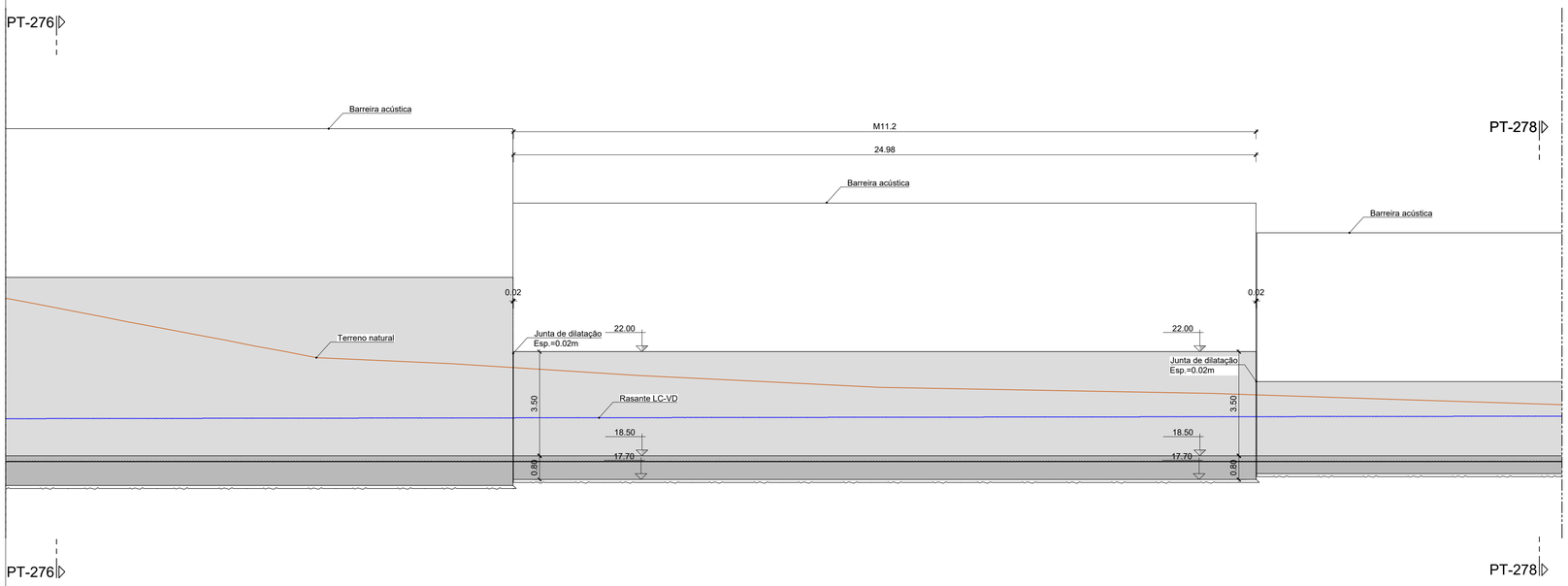

ALÇADO PLANIFICADO M11.2

ESC.=1:100

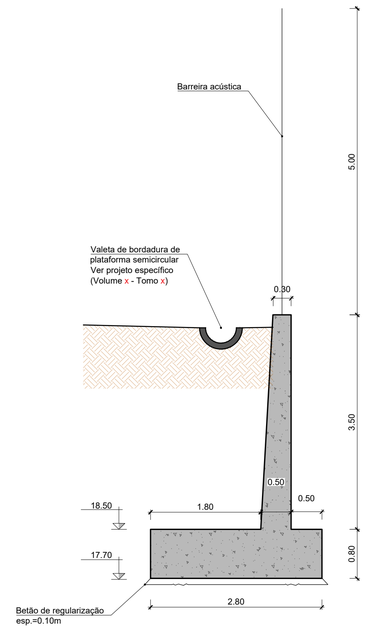

SECÇÃO TIPO M11.2

ESC.=1:50

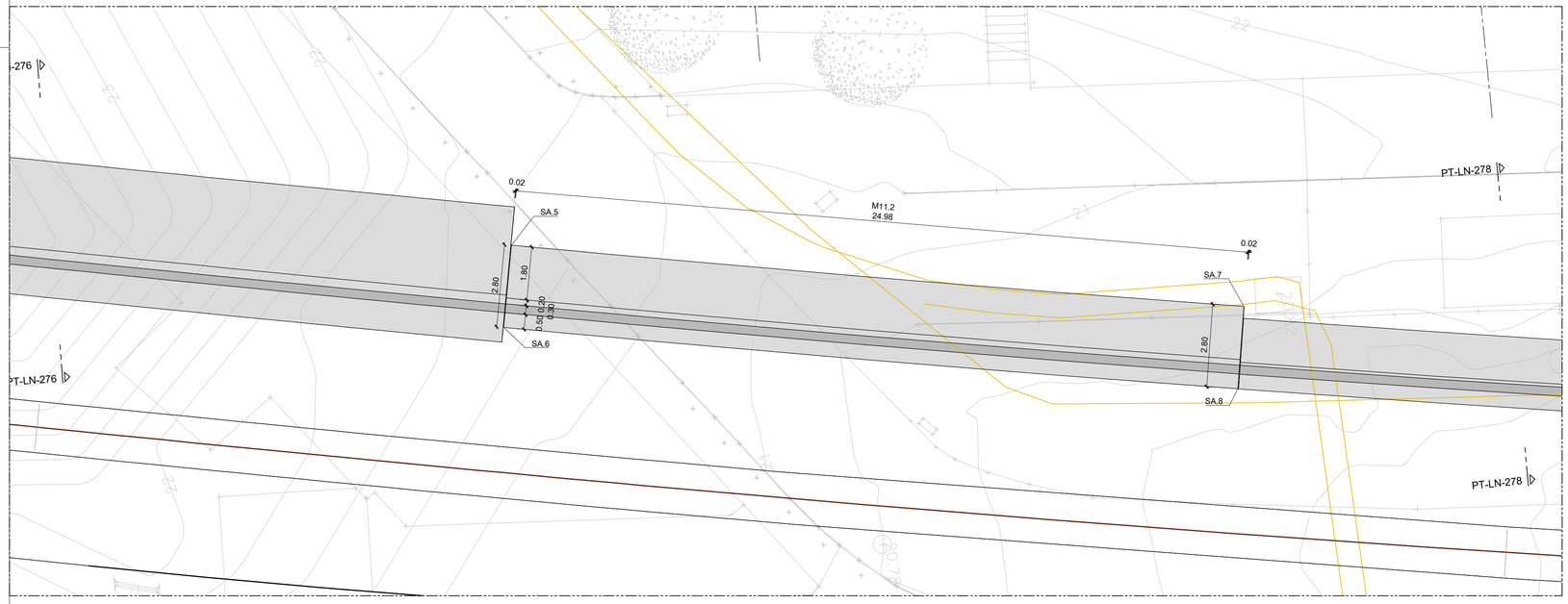

PLANTA M11.2

ESC.=1:100

IMPLANTAÇÃO DA SAPATA

PONTO	M	P	Z
SA.5	-83974.4898	-99192.7941	17.70
SA.6	-83971.7493	-99193.3682	17.70
SA.7	-83969.6279	-99168.3408	17.70
SA.8	-83966.8761	-99168.8581	17.70

IMPLANTAÇÃO DA SAPATA

ESC.=1:100

Rev.	Data	Descrição	Responsável
00	2025-01-28	Emissão inicial	AFD

Logótipos e informação complementar: NRV, GIBB ENGINEERING, LCPF, PROFICO CONSULTORES DE ENGENHARIA

Infraestruturas de Portugal

Código Projetista: Ficheiro PF0103.PE.01.09.05.00.001-008.00.dwg

Projetou: Afonso Anjos | Desenhou: Paulo Barbosa | Validou: Filipe Vasques

O Gestor de Projeto

O Responsável Unidade

O Responsável Departamento

O Diretor

Orgão: Direção de Engenharia e Ambiente

Empreendimento

Fase: Projeto de Execução

Projeto: Quadruplicação da Linha de Cintura (Roma/Areeiro - Braço de Prata) e Modernização da Linha do Norte (Braço de Prata - Sacavém)

Linha: Linha de Cintura e do Norte

Local: Pk 3+500 (Linha de Cintura) a Pk 10+200 (Linha do Norte)

Especialidade: 01- Infra-estrutura e plataforma de via-férrea

Título do Desenho: Muro M11 Troço M11.2 Dimensionamento

Código Desenho: PF0103.PE.01.09.05.00.005.00

N.º Registo SAP

Data: 2025-01-28

N.º de Ordem: 005

Versão: 00

Escalas: 1:100 1:50