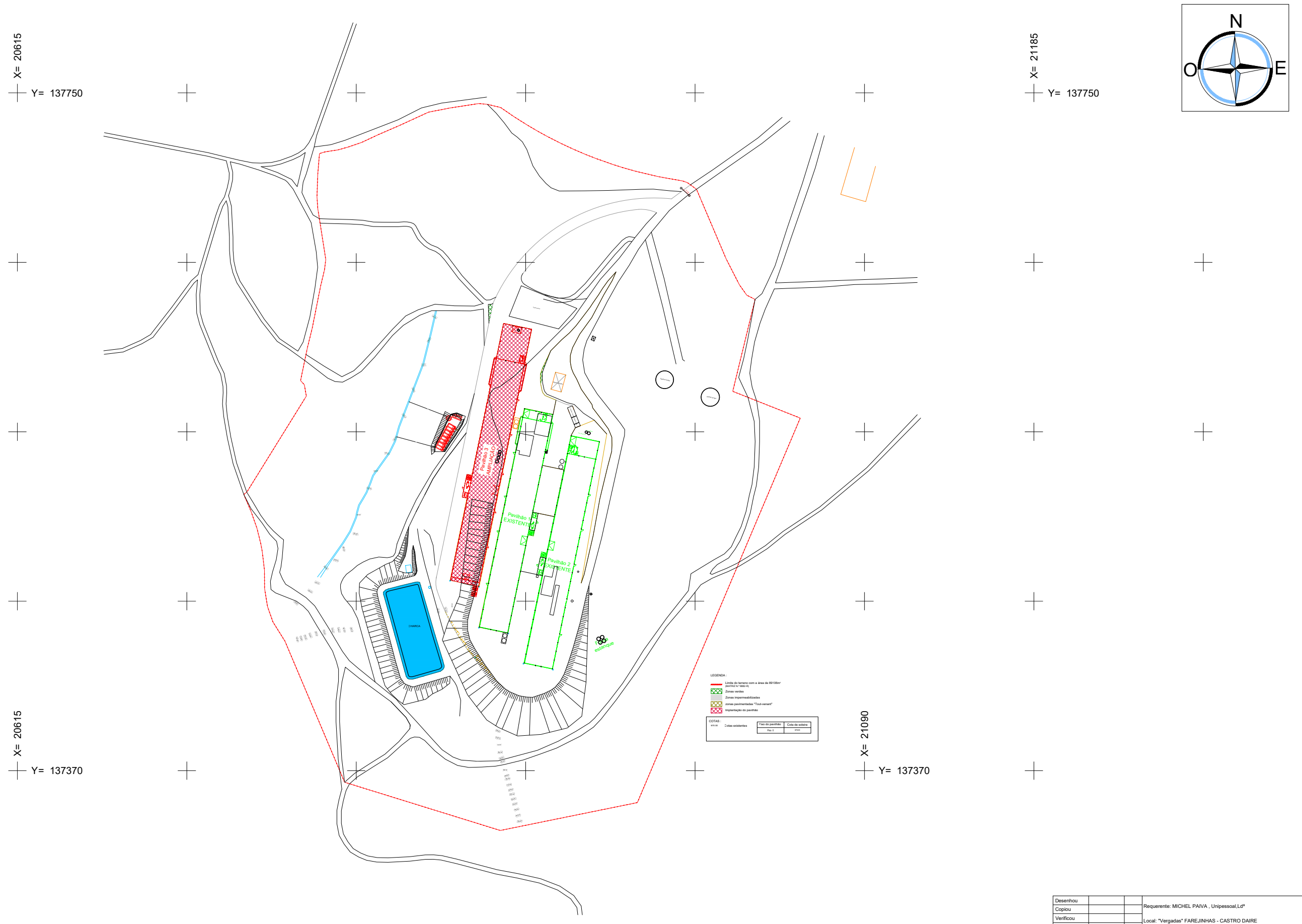
X= 20615
Y= 137750
X= 21185
Y= 137750
X= 20615
Y= 137370
X= 21090
Y= 137370
N
O
E
Pavilhão 3
AMPLIAÇÃO
Pavilhão 1
EXISTENTE
Pavilhão 2
EXISTENTE
Fossa
estanque
CHARCA

LEGENDA :

- 🟥 Limite do terreno com a área de 89106m²
  (MATRIZ N.º 8882-R)
- 🟩 Zonas verdes
- ▨ Zonas impermeabilizadas
- ▨ zonas pavimentadas "Tout-venant"
- 🟥 Implantação do pavilhão

COTAS :

670.00 Cotas existentes

Piso do pavilhão	Cota de soleira
Piso 0	670.00

Desenhou			Requerente: MICHEL PAIVA , Unipessoal,Ldª Local: "Vergadas" FAREJINHAS - CASTRO DAIRE	O Técnico :
Copiou				
Verificou				
Data	Fevereiro 2026			
Escalas : 1:1000	Designação : Planta de Localização Ampliação de exploração avícola			Desenho nº : 1

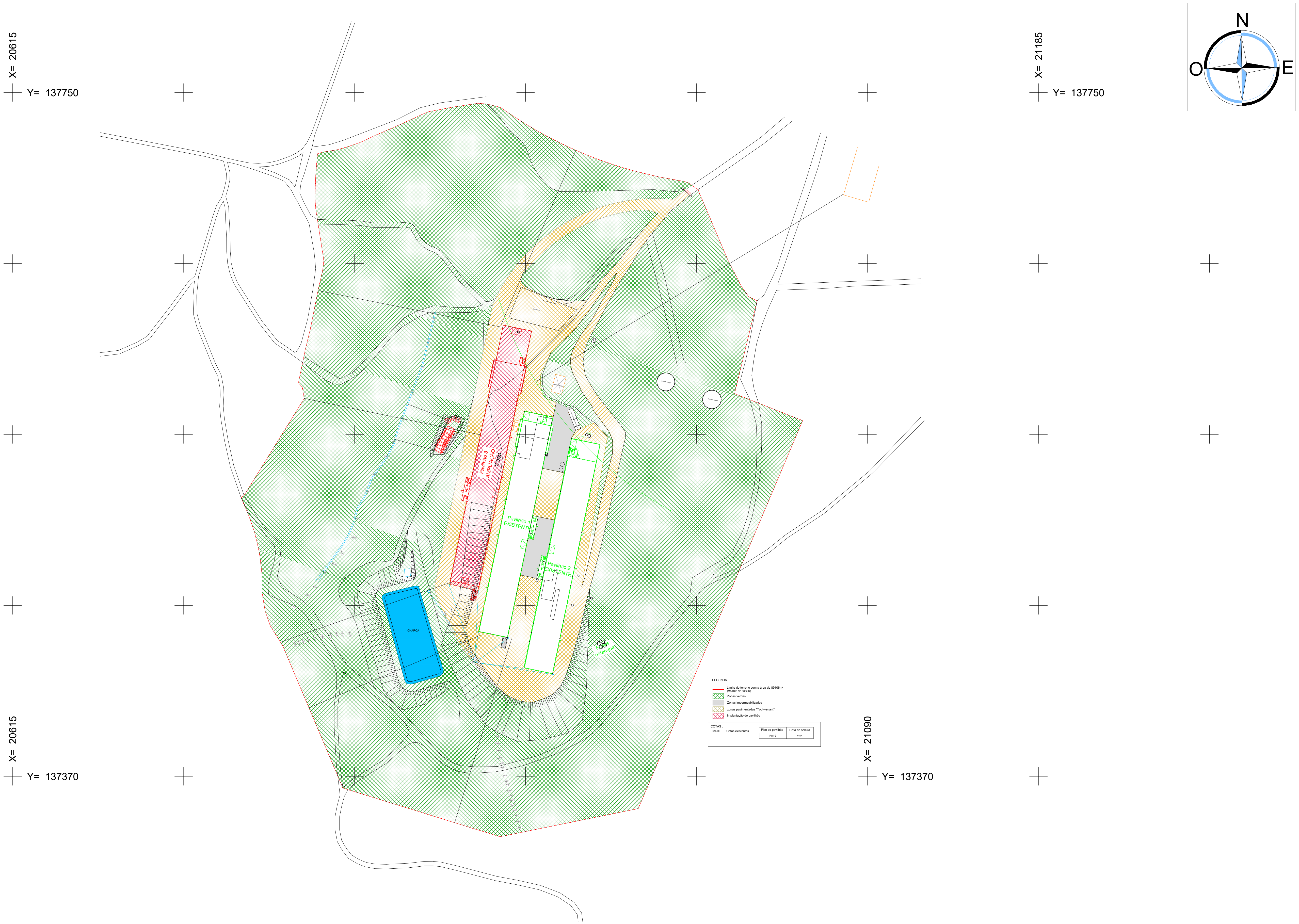
X= 20615
Y= 137750
X= 21185
Y= 137750
X= 20615
Y= 137370
X= 21090
Y= 137370
N
O
E
Pavilhão 3
AMPLIAÇÃO
Pavilhão 1
EXISTENTE
Pavilhão 2
EXISTENTE
CHARCA

LEGENDA :

🟥	Limite do terreno com a área de 89106m² (MATRIZ N.º 8882-R)
▨	Zonas verdes
▨	Zonas impermeabilizadas
▨	zonas pavimentadas "Tout-venant"
▨	Implantação do pavilhão

COTAS :

670.00 Cotas existentes

Piso do pavilhão	Cota de soleira
Piso 0	679,00

Desenhou			Requerente: MICHEL PAIVA , Unipessoal,Ldª	O Técnico :
Copiou				
Verificou			Local: "Vergadas" FAREJINHAS - CASTRO DAIRE	
Data	Fevereiro 2026			
Escalas : 1:500	Designação : Planta de Implantação Ampliação de exploração avícola			Desenho nº : 2

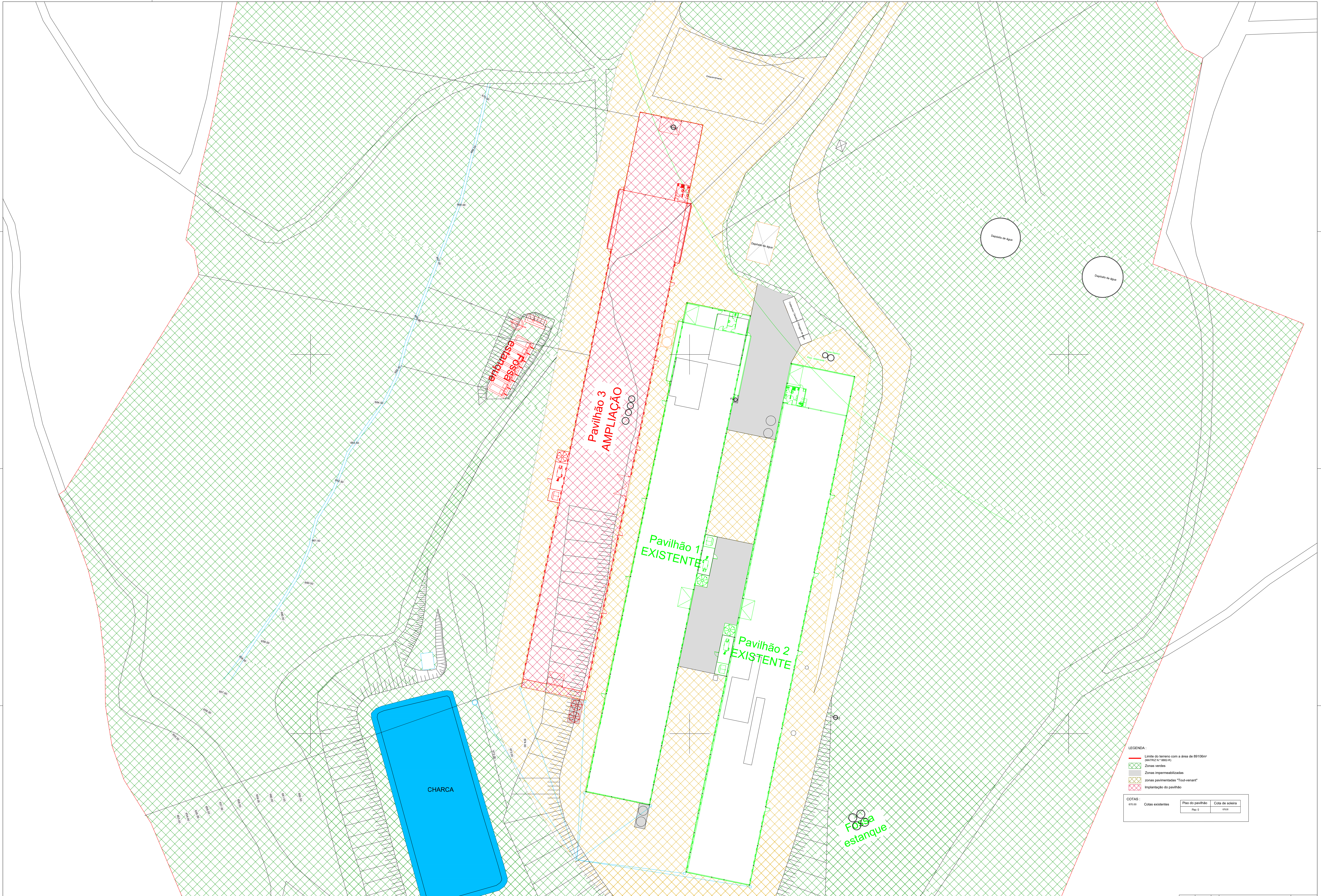
Estacionamento
Furo 2
Depósito de água
Depósito de água
Depósito de água
Cadáveres / Gerador / Filtragem de água
Fossa Séptica
Poço Absorvente
Fossa estanque
Pavilhão 3
AMPLIAÇÃO
Pavilhão 1
EXISTENTE
Pavilhão 2
EXISTENTE
Fossa estanque
CHARCA

LEGENDA :

- Limite do terreno com a área de 89106m² (MATRIZ N.º 8882-R)
- ▨ Zonas verdes
- ▨ Zonas impermeabilizadas
- ▨ zonas pavimentadas "Tout-venant"
- ▨ Implantação do pavilhão

COTAS :

670.00 Cotas existentes

Piso do pavilhão	Cota de soleira
Piso 0	679,00

Desenhou			Requerente: MICHEL PAIVA , Unipessoal,Ldª
Copiou			
Verificou			Local: "Vergadas" FAREJINHAS - CASTRO DAIRE
Data	Fevereiro 2026		

O Técnico :

Escalas : 1:200

Designação :

Planta de Implantação

Ampliação de exploração avícola

Desenho nº : 2

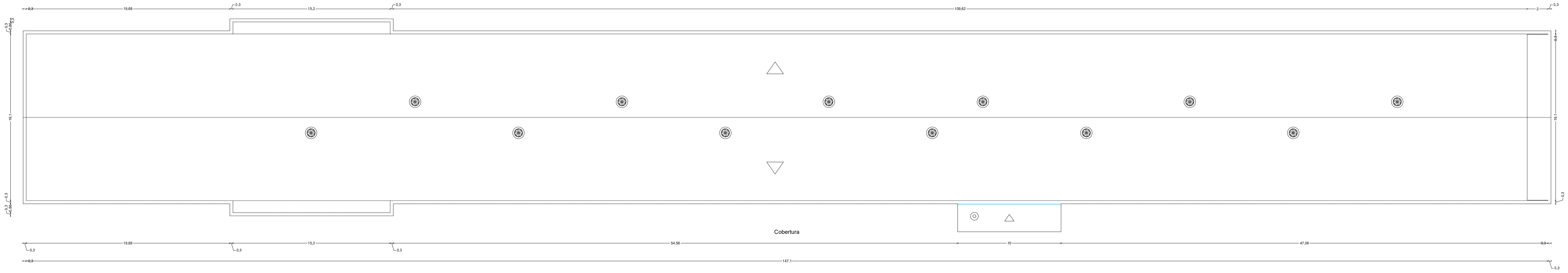
19,68
15,2
109,62
54,56
10
47,06
147,1
16,1
0,3

Cobertura

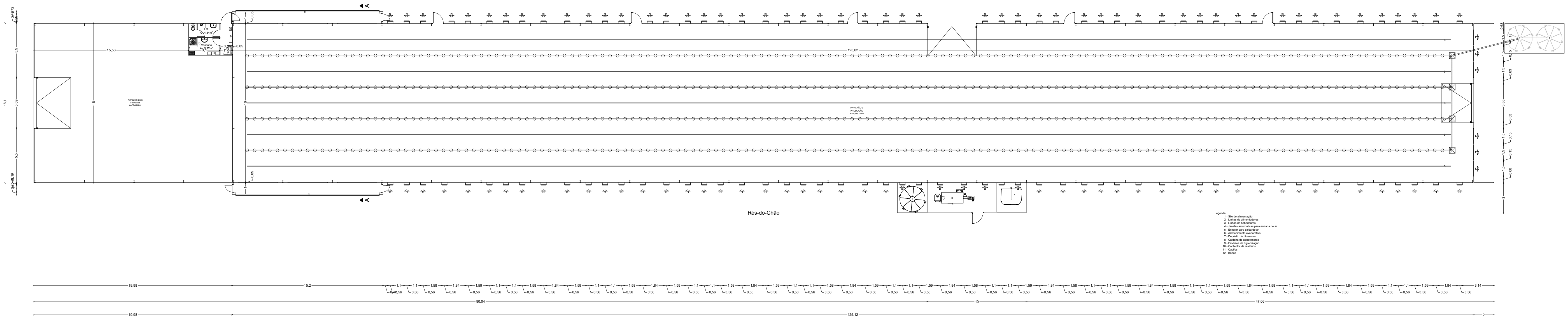
Armazém para
biomassa
A=304,85m²
I. S.
A= 4,34m²
Vestiário
A= 5,27m²
PAVILHÃO 3
PRODUÇÃO
A=2000,32m2
125,02
15,53
16
17,09
15,2
19,98
90,04
10
47,06
125,12

Rés-do-Chão

Legenda:
1 - Silo de alimentação
2 - Linhas de alimentadores
3 - Linhas de bebedouros
4 - Janelas automáticas para entrada de ar
5 - Extrator para saida de ar
6 - Arrefecimento evaporativo
7 - Depósito de biomassa
8 - Caldeira de aquecimento
9 - Produtos de higienização
10 - Contentor de resíduos
11 - Cacifos
12 - Banco

Desenhou			Requerente: MICHEL PAIVA , Unipessoal,Ldª Local: "Vergadas" FAREJINHAS - CASTRO DAIRE	O Técnico :
Copiou				
Verificou				
Data	Fevereiro 2026			
Escalas : 1:100	Designação : Plantas Ampliação de exploração avícola			Desenho nº : 3

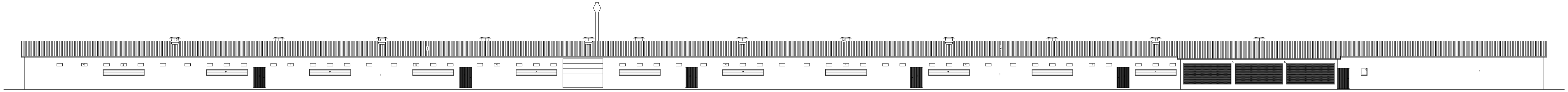

Alçado Lateral Esquerdo

NASCENTE

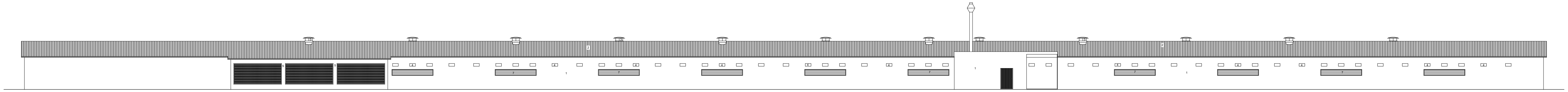

Alçado Lateral Direito

POENTE

Legenda:

1 - Painel Metálico de Fachada Lacado Verde "Tipo sandwiche"
2 - Painel Metálico de Cobertura Lacado Verde "Tipo sandwiche"
3 - Ventiladores (extração)
4 - Entradas de ar (insuflação)
5 - Arrefecimento evaporativo
6 - Caixilharia de aluminio lacado verde
7 - Janelas de emergência
8 - Porta de saída de bando

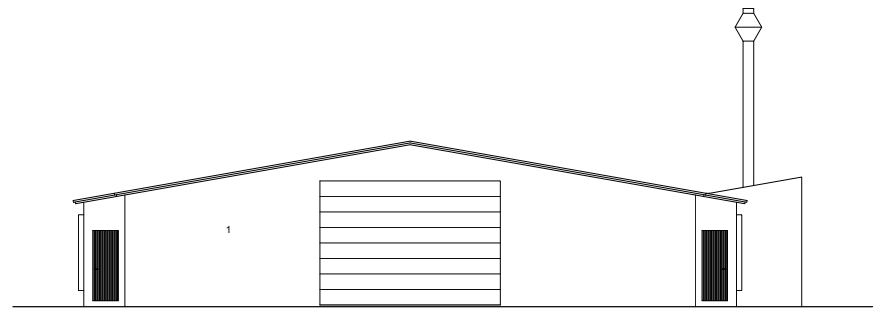

Alçado Principal

NORTE

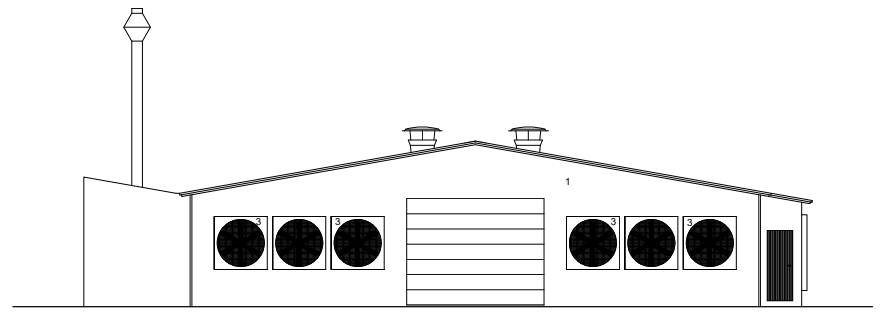

Alçado Posterior

SUL

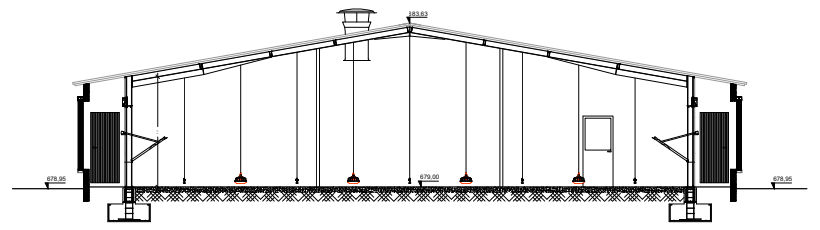

Desenhou			Requerente: MICHEL PAIVA , Unipessoal,Ldª Local: "Vergadas" FAREJINHAS - CASTRO DAIRE	O Técnico :
Copiou				
Verificou				
Data	Fevereiro 2026			
Escalas : 1:100	Designação : Alçados e Corte Ampliação de exploração avícola			Desenho nº : 4

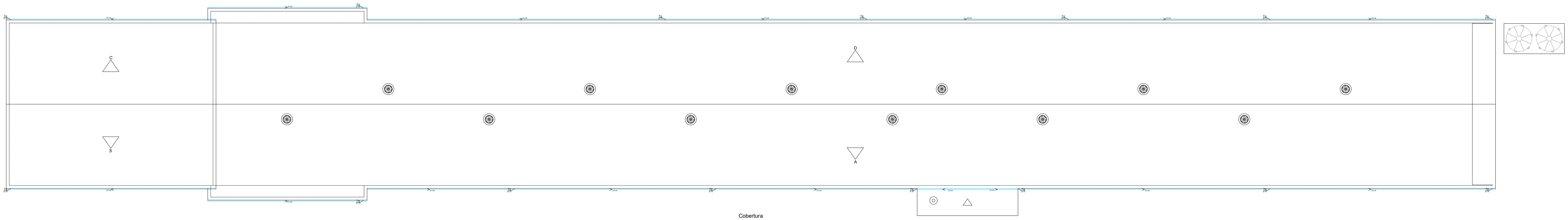
Tq
Ø75
Ø140
A
B
C
D

Cobertura

LEGENDA

- Caixa de Reunião e Visita
- Tubagem enterrada para Àguas Pluviais
- Caleiros
- Tubo de Queda
- Sentido de Escoamento

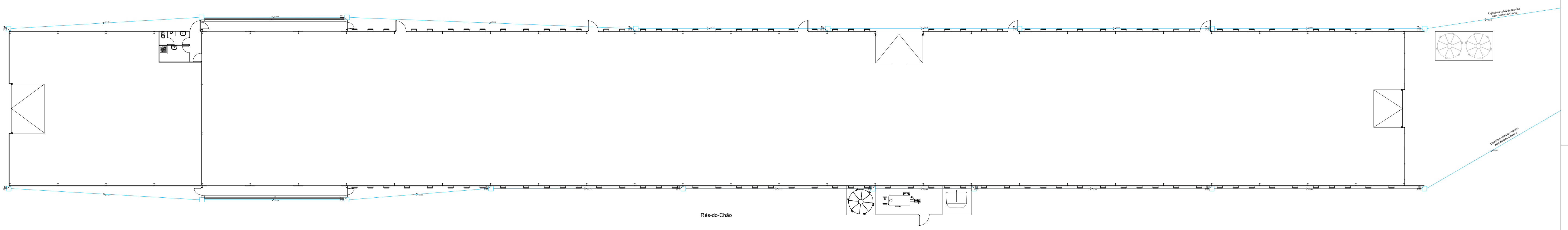
Ligação a caixa de reunião
com destino a charca
Ligação a caixa de reunião
com destino a charca
Tq
Ø75
Ø140

Rés-do-Chão

Desenhou			Requerente: MICHEL PAIVA , Unipessoal,Ldª	O Técnico :
Copiou				
Verificou			Local: "Vergadas" FAREJINHAS - CASTRO DAIRE	
Data	Fevereiro 2026			
Escalas : 1:100	Designação : Drenagem de águas pluviais Ampliação de exploração avícola			Desenho nº : 1

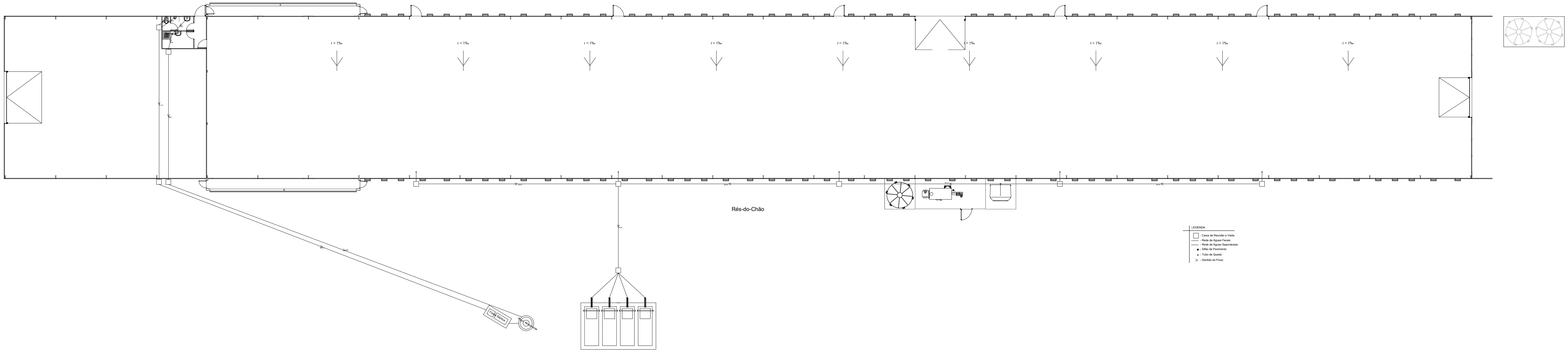
i = 1‰
i = 1‰
i = 1‰
i = 1‰
i = 1‰
i = 1‰
i = 1‰
i = 1‰
i = 1‰
Ø50
Ø110
Ø90
Ø110
Fossa Séptica
Poço Absorvente

Rés-do-Chão

LEGENDA

- □ - Caixa de Reunião e Visita
- — - Rede de Àguas Fecais
- — - Rede de Àguas Saponáceas
- ● - Sifão de Pavimento
- ○ - Tubo de Queda
- > - Sentido do Fluxo

Desenhou			Requerente: MICHEL PAIVA , Unipessoal,Ldª	O Técnico :
Copiou				
Verificou			Local: "Vergadas" FAREJINHAS - CASTRO DAIRE	
Data	Fevereiro 2026			
Escalas : 1:100	Designação : Drenagem de efluentes Ampliação de exploração avícola			Desenho nº : 1

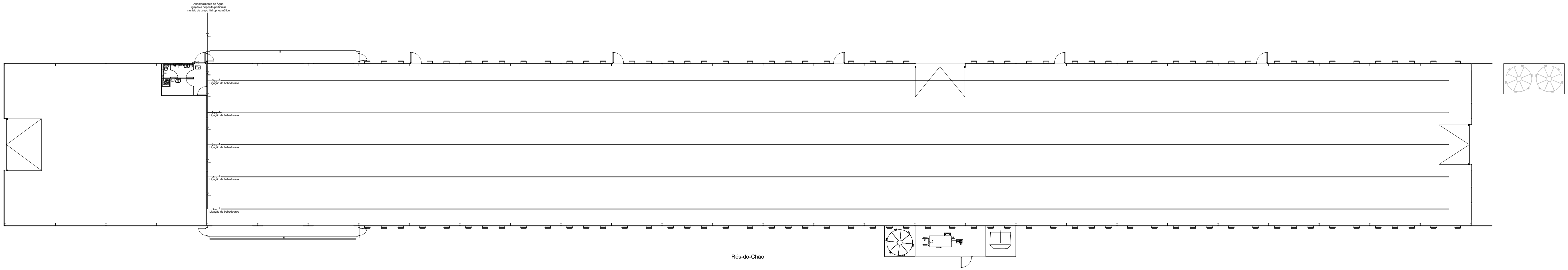
Abastecimento de Água
Ligação a depósito particular
munido de grupo hidropneumático
Ø63
Ø20
Te
Ø63
Ø26
Ligação de bebedouros
Ø50
Ø26
Ligação de bebedouros
Ø40
Ø26
Ligação de bebedouros
Ø40
Ø26
Ligação de bebedouros
Ø32
Ø26
Ligação de bebedouros
5
6

Rés-do-Chão

LEGENDA

- Rede de Água Fria
- Rede de Água Quente
- Torneira
Te - Termoacumulador Eléctrico
> - Sentido do Fluxo

Desenhou			Requerente: MICHEL PAIVA , Unipessoal,Ldª	O Técnico :
Copiou				
Verificou			Local: "Vergadas" FAREJINHAS - CASTRO DAIRE	
Data	Fevereiro 2026			
Escalas : 1:100	Designação : Abastecimento de água Ampliação de exploração avícola			Desenho nº : 1

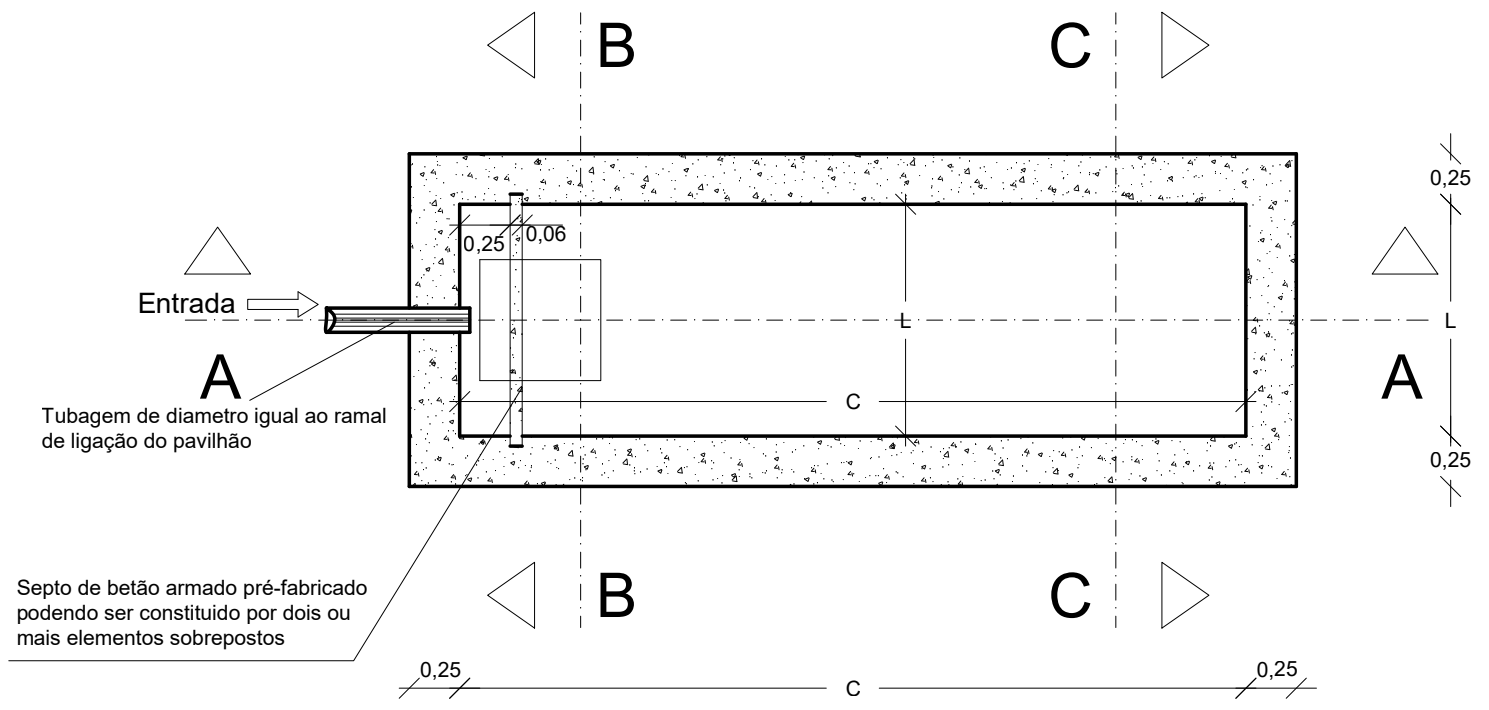
B
C
0,25
0,06
Entrada
A
L
0,25
A
Tubagem de diametro igual ao ramal de ligação do pavilhão
C
L
0,25
Septo de betão armado pré-fabricado podendo ser constituido por dois ou mais elementos sobrepostos
B
C
0,25
C
0,25

Planta

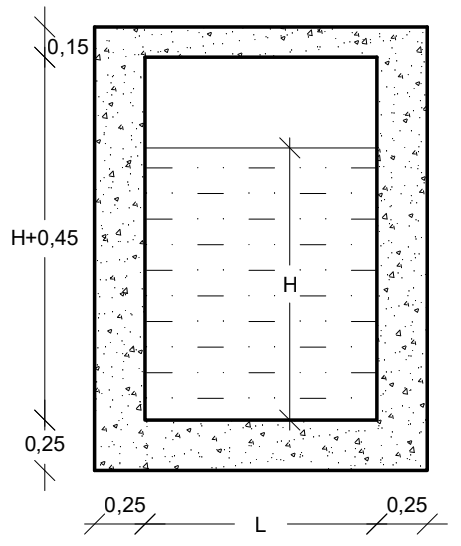
0,15
H+0,45
H
0,25
0,25
L
0,25

Corte C, C

Capacidade nominal do tanque (litros)	Dimensões Principais (metros)		
	Comprimento (C)	Largura (L)	Altura do Liquido (H)
2000	2,25	0,75	1,20
2400	2,55	0,80	1,20
3000	2,70	0,90	1,25
3600	3,15	0,95	1,25
4200	3,30	1,00	1,30
4800	3,60	1,05	1,30
5400	3,75	1,10	1,35
6000	3,90	1,15	1,35
7500	4,35	1,25	1,40
9000	4,65	1,35	1,45

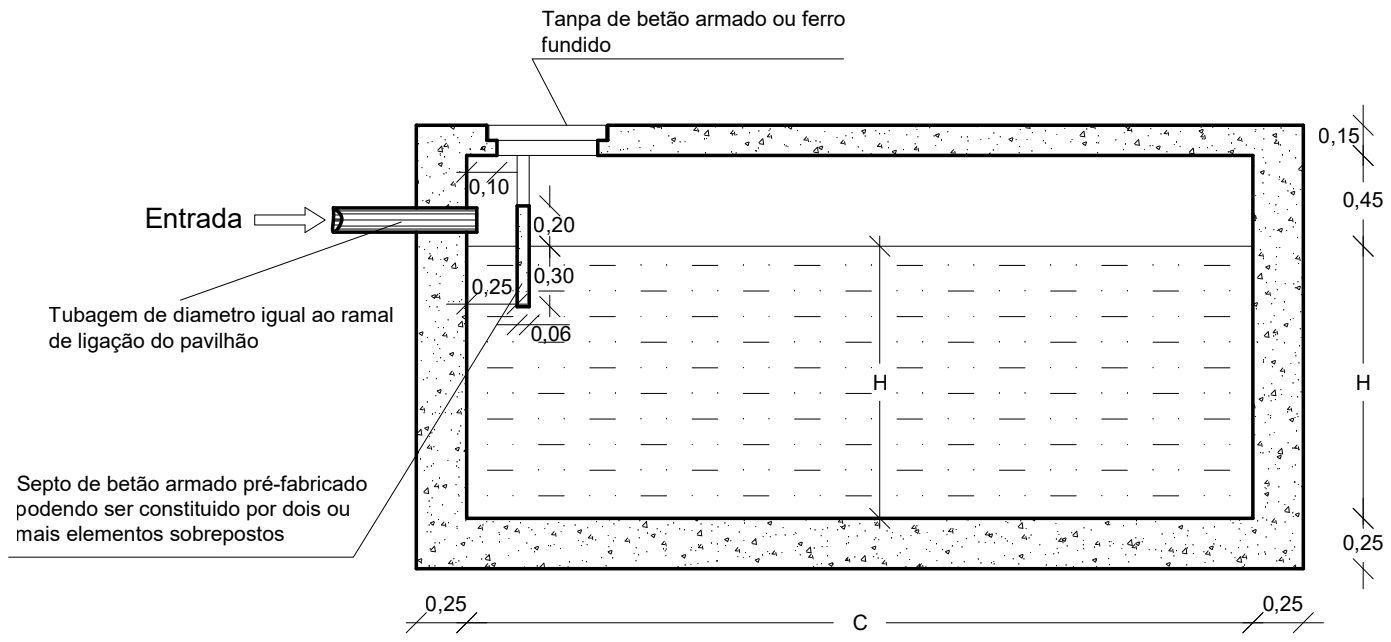
Tanpa de betão armado ou ferro fundido
0,15
0,10
Entrada
0,45
0,20
0,25
0,30
Tubagem de diametro igual ao ramal de ligação do pavilhão
0,06
H
H
Septo de betão armado pré-fabricado podendo ser constituido por dois ou mais elementos sobrepostos
0,25
0,25
C
0,25

Corte A, A

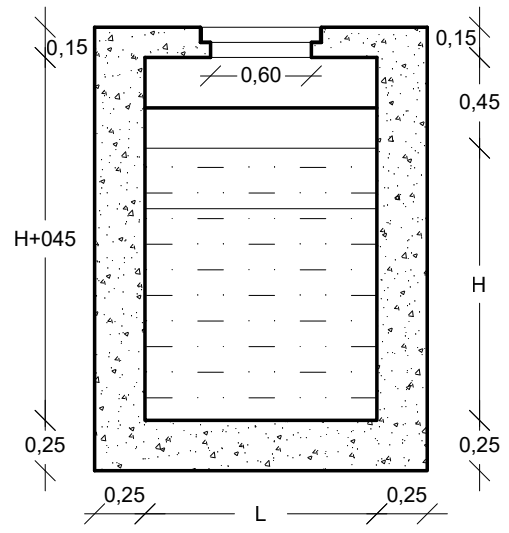
0,15
0,60
0,15
0,45
H+045
H
0,25
0,25
0,25
L
0,25

Corte B, B

Desenhou			Requerente: MICHEL PAIVA , Unipessoal,Ldª	O Técnico :
Copiou				
Verificou			Local: "Vergadas" FAREJINHAS - CASTRO DAIRE	
Data	Fevereiro 2026			
Escalas :	Designação :			Desenho nº :
S/E	Drenagem de efluentes Fossa Estanque Ampliação de exploração avícola			2