PERFIL LONGITUDINAL, SECÇÃO 01 _ ESCALA 1:200

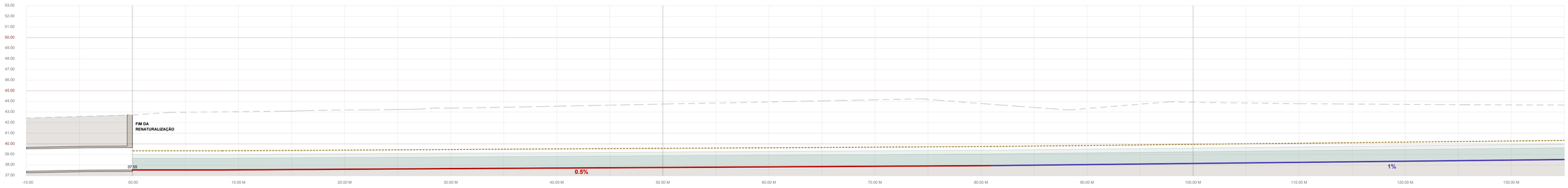

PERFIL LONGITUDINAL, SECÇÃO 02 _ ESCALA 1:200

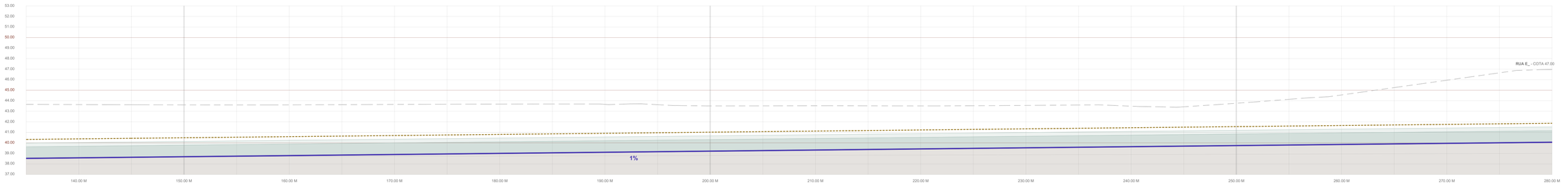

PERFIL LONGITUDINAL, SECÇÃO 03 _ ESCALA 1:200

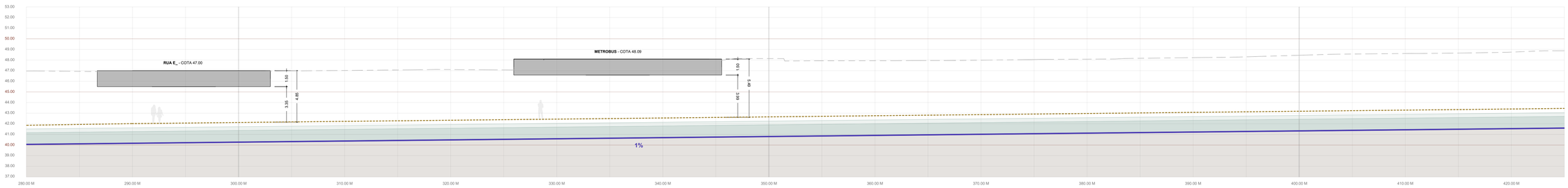

PERFIL LONGITUDINAL, SECÇÃO 04 _ ESCALA 1:200

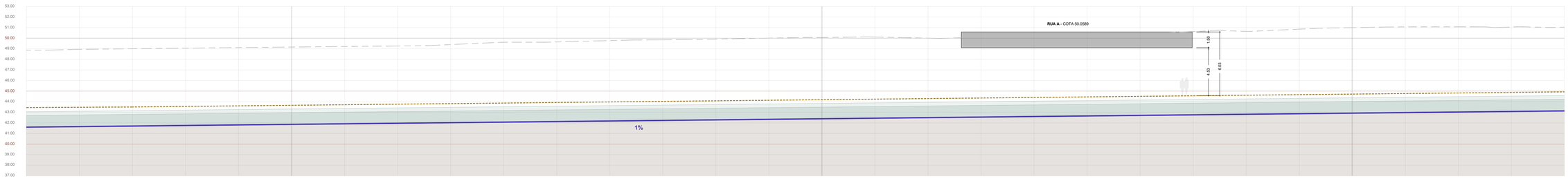

PERFIL LONGITUDINAL, SECÇÃO 05 _ ESCALA 1:200

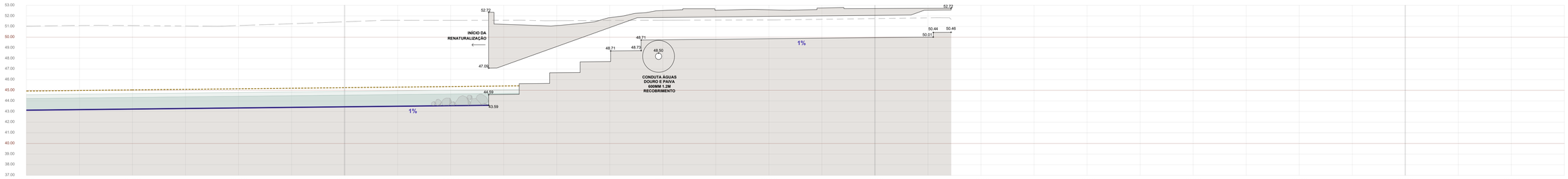

LEGENDA - PERFIL LONGITUDINAL

- Perfil do terreno existente
- Perfil longitudinal leito da linha de água - pendente 0.5%
- Perfil longitudinal leito da linha de água - pendente 1%
- Implantação altimétrica percurso pedonal ao longo da margem
- Nível água T=20 anos
- Nível água T=100 anos

ESTE DESENHO É PROPRIEDADE DA *P4 ARTES E TÉCNICAS DA PAISAGEM LDA* NÃO PODENDO SER REPRODUZIDO OU DIVULGADO SEM AUTORIZAÇÃO ESCRITA DA MESMA (Decreto-lei 63/85 de 14 de Março)

NOTAS GERAIS: 1 - OS TRABALHOS DEVERÃO SER EXECUTADOS DE ACORDO COM OS ELEMENTOS GRÁFICOS E ESCRITOS FORNECIDOS; 2 - TODAS AS COTAS DEVERÃO SER CONFIRMADAS EM OBRA; 3 - O EMPREITEIRO DEVERÁ ELABORAR TODOS OS DESENHOS DE PORMENOR E PREPARAÇÃO, NECESSÁRIOS PARA A RESOLUÇÃO DE CADA DESTAQUE DO PROJECTO E SUBMETÊ-LOS À APROVAÇÃO DOS PROJECTISTAS; 4 - AS ESCALAS SUPERIORES PREVALECEM SOBRE AS INFERIORES; 5-O PRESENTE DESENHO FAZ PARTE DA FASE DE PROJECTO DE EXECUÇÃO.
QUALQUER PROPOSTA DE ALTERAÇÃO DEVERÁ SER APRESENTADA, PREPARADA E APROVADA PELOS PROJECTISTAS

23.OCM
RENATURALIZAÇÃO RIBEIRA DE JOANE
PERFIL LONGITUDINAL

EQUIPA PROJETISTA

ARQUITETURA PAISAGISTA

P4 Artes e Técnicas da Paisagem
Tel: +351 223 261 577 _ email: geral@p4.pt

ARQUITETURA

ENGENHARIA

DONO DE OBRA
EMERGE

PROJETO
OPO CITY MASTERPLAN

FASE
RENATURALIZAÇÃO RIBEIRA JOANE

ESPECIALIDADE
ARQUITETURA PAISAGISTA

DESENHO
PERFIL LONGITUDINAL

TÉCNICOS RESPONSÁVEIS
Luís Paiva
Marta Paupério

DES.		DESENHO Nº	REV
PROJ.	23.OCM	AP.02	00
DATA	Set/2023		
ESCALA	1:200		

0 1 5M
ESCALA GRÁFICA