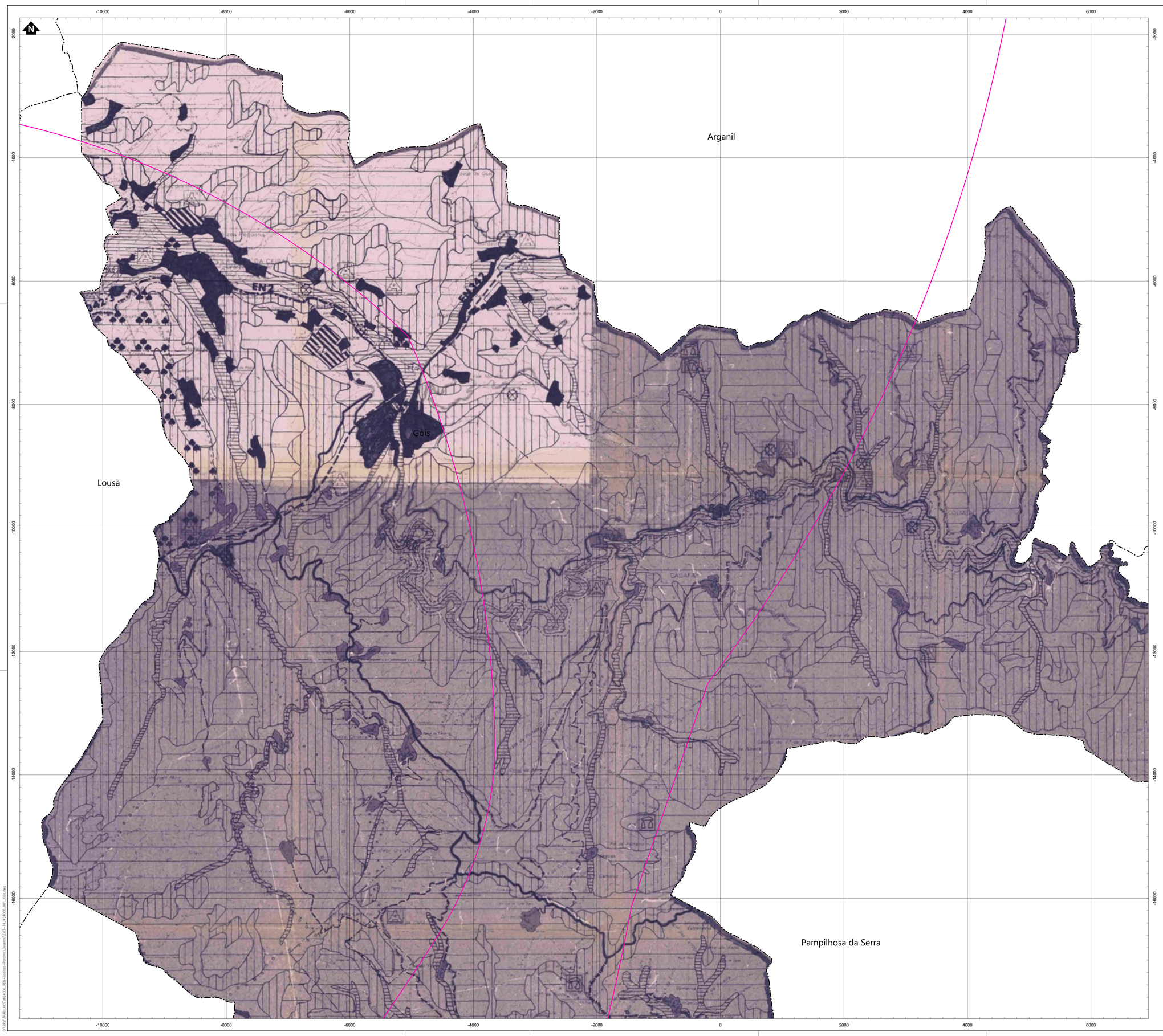

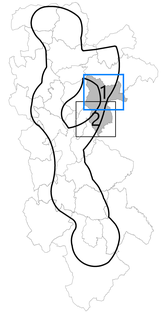

Simbologia

- Concelhos
- Área de estudo

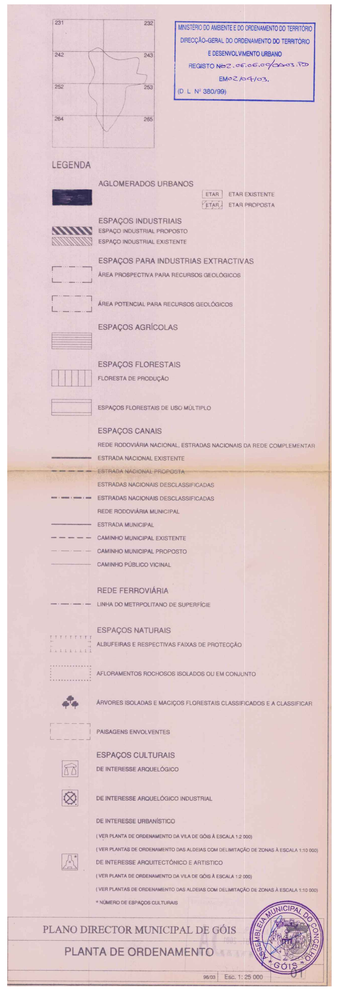

REV	DATA	RESP	DESCRIÇÃO

REVISÃO

CLIENTE

REN

PROJETO

LINHA DUPLA ABRANTES - ZONA DE ANADIA, A 400KV

green FUTURE

DESIGNAÇÃO

CARTA DE ORDENAMENTO
(PDM DE GÓIS)

		ESCALAS	DESENHO Nº	FOLHA	REVISÃO
RESP	Cristina Reis	1:20000	3.14	1/2	
CO-AUTOR	Bruno Machado				
DATA	Janeiro 2025		FICHEIRO D03-14_W24006_001_Góis.dwg		

Sistema de Coordenadas: PSD 1995 (Datum ETRS89)
Unidades: Metros (Escala: 1:25 000)
Base de Dados: Carta Militar de Portugal, Série M888 (IGEOE)

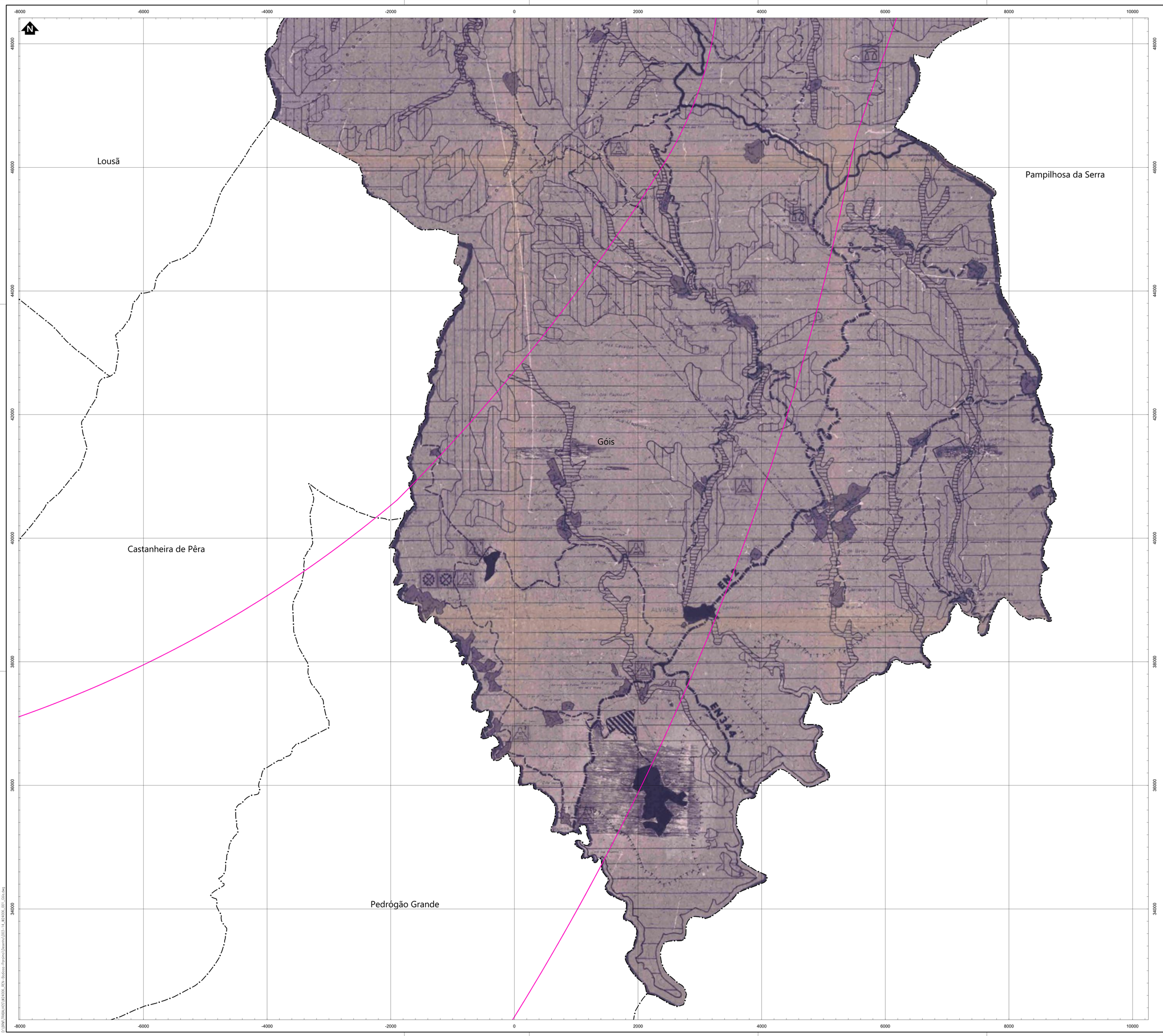

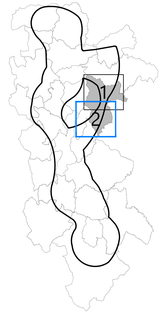

Simbologia

- Concelhos
- Área de estudo

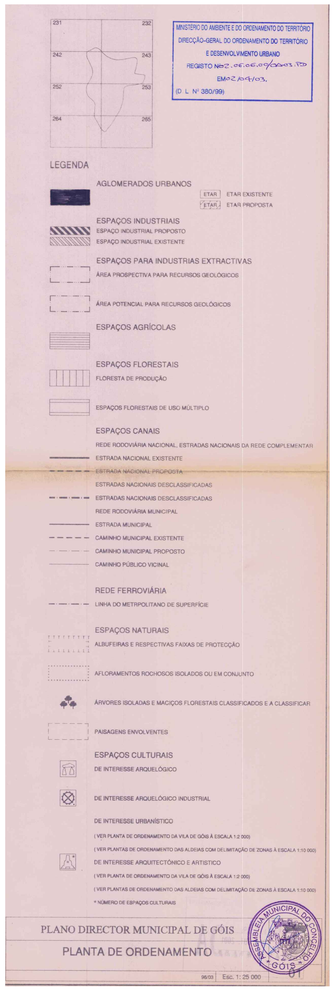

REV	DATA	RESP.	DESCRIÇÃO

REVISÃO

CLIENTE

REN

PROJETO

LINHA DUPLA ABRANTES - ZONA DE ANADIA, A 400KV

green FUTURE

DESIGNAÇÃO

CARTA DE ORDENAMENTO
(PDM DE GÓIS)

RESP.	Cristina Reis	ESCALAS	DESENHO Nº	FOLHA	REVISÃO
CO-AUTOR	Bruno Machado	1:20000	3.14	2/2	
DATA	Janeiro 2025		ficheiro D03-14_W24006_001_Góis.dwg		

Sistema de Coordenadas: PTTM, 1950 Datum: PNAD
Grade Altimétrica: Geoide - Marégrafo Cascais - DatP 2011
Nível de referência: Geoide - Marégrafo Cascais - DatP 2011

J:\LINHA ANGOLA\03_ABRANTES_REN\--Backup--\Desenho\D03-14_W24006_001_Góis.dwg