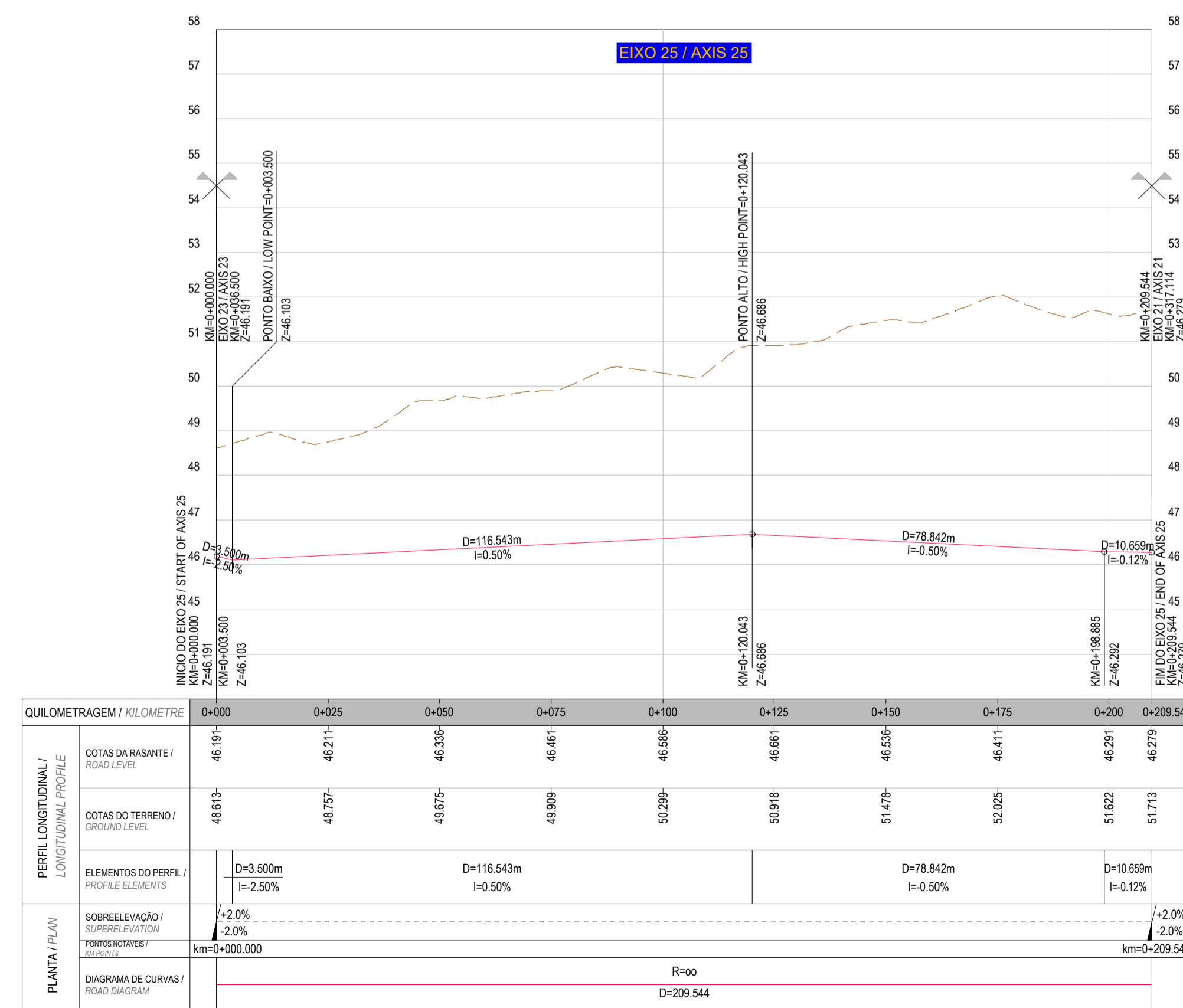
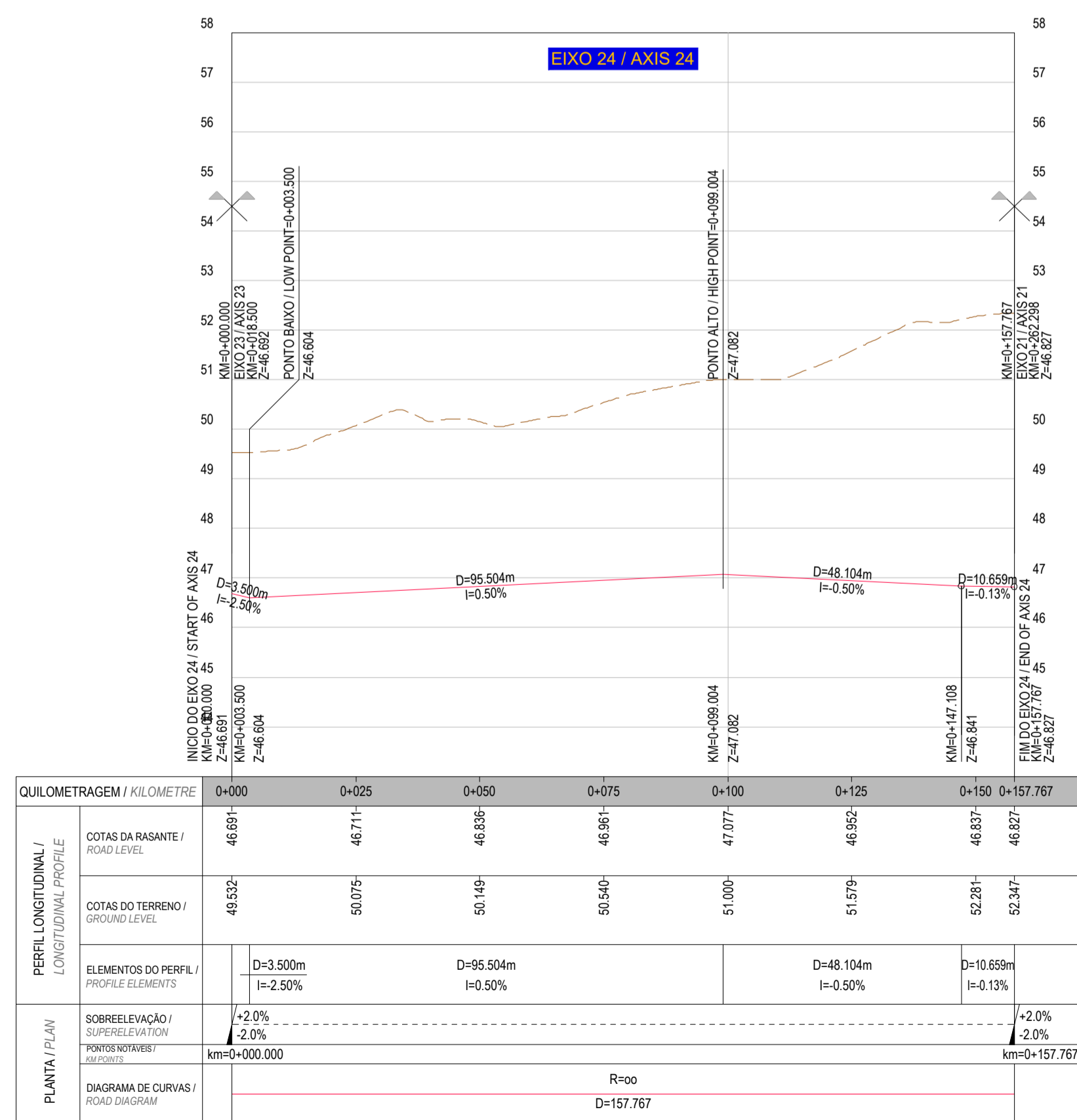
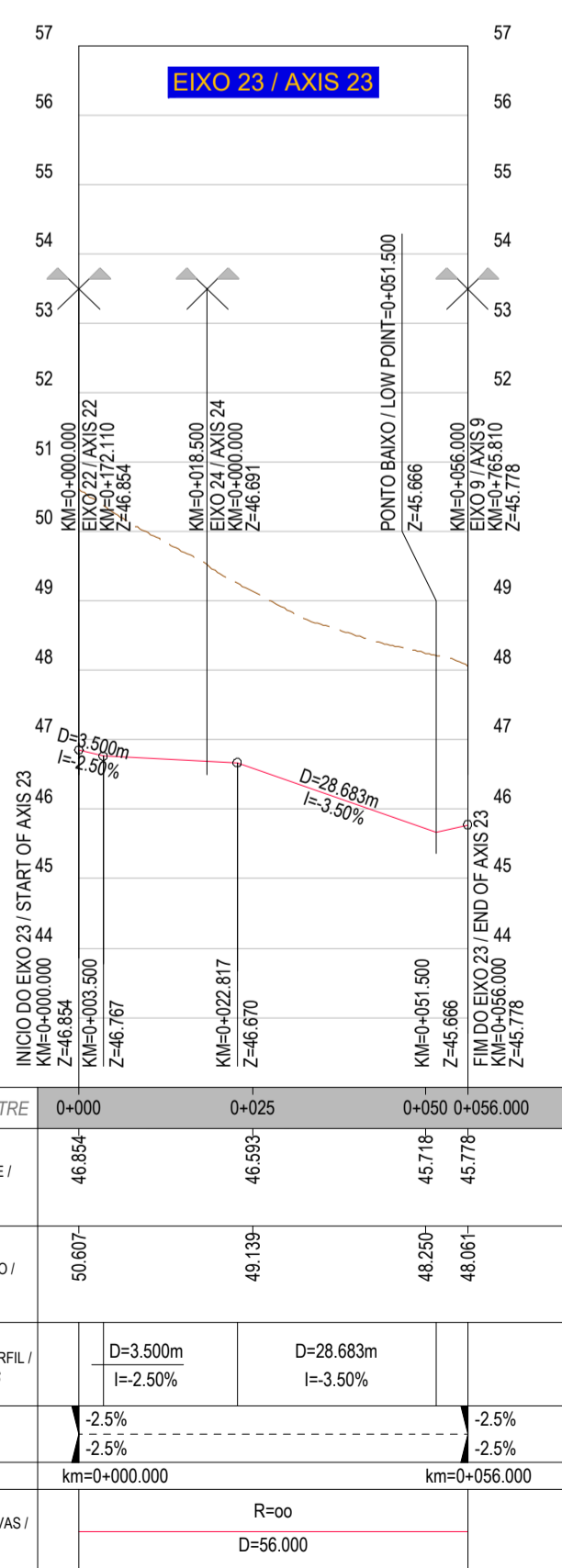
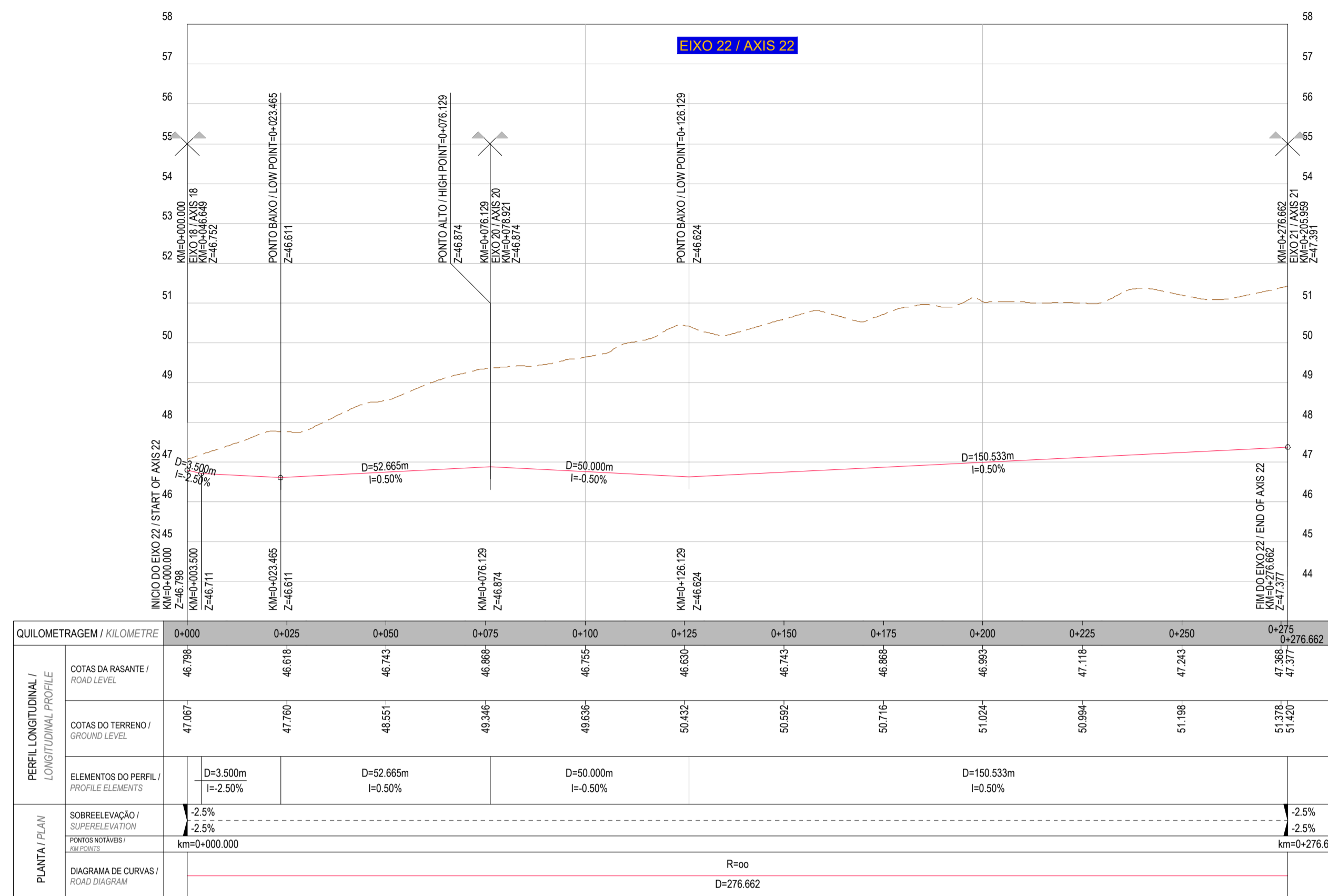
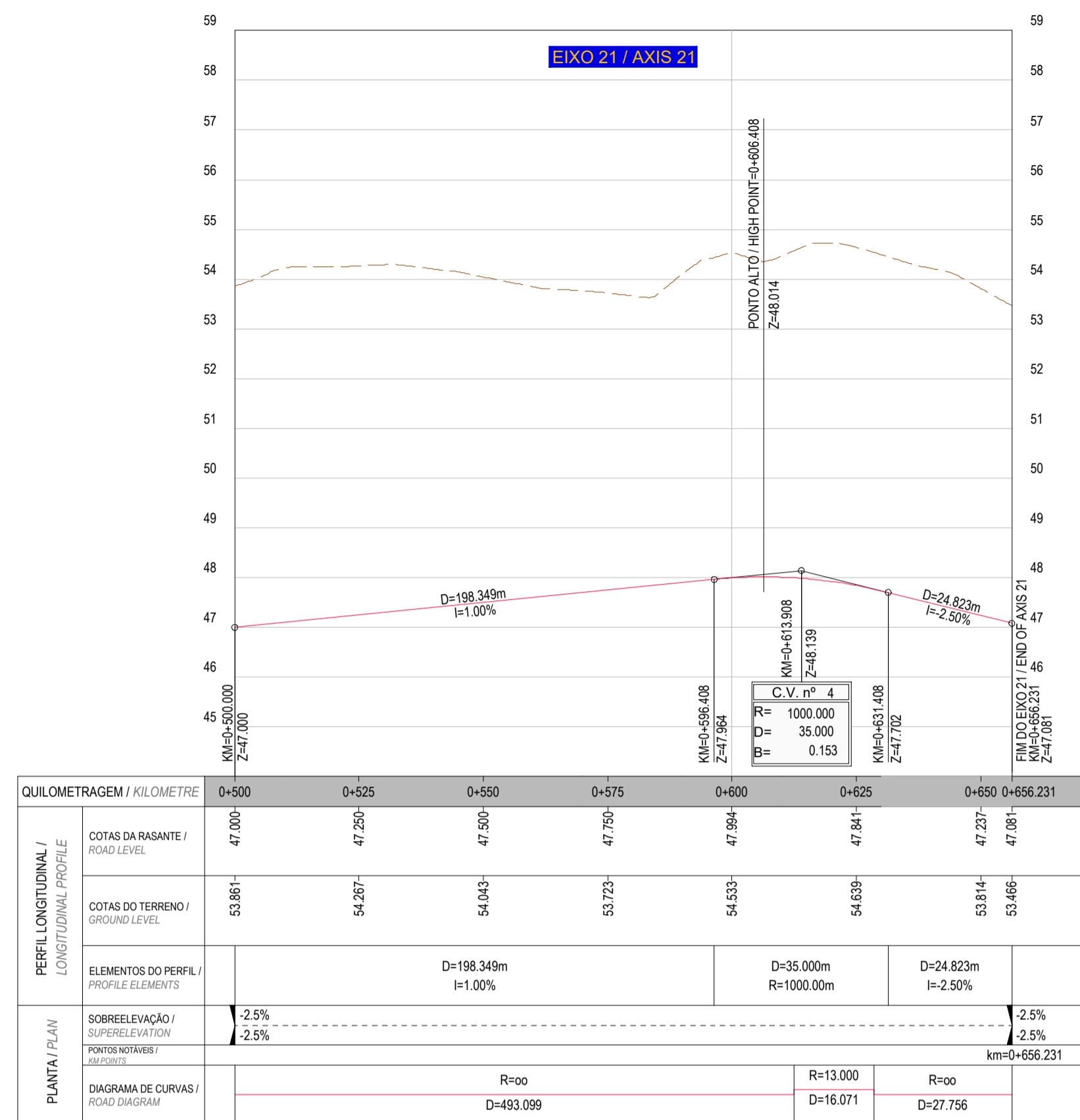


LEGENDA / LEGEND

- TERRENO NATURAL / NATURAL GROUND LEVEL
- RASANTE / ROAD LEVEL

NOTAS / NOTES

- COTAS EM METROS. / ALL LEVELS AND DIMENSIONS IN METERS.
- DRAWING TO BE READ IN CONJUNCTION WITH OTHER ELEMENTS OF THE PROJECT.
- CONSULTAR AS DEMAIS PEÇAS DO PROJECTO. / DEVERÁ SER DE IMEDIATO COMUNICADA POR ESCRITO PARA O PROJECTISTA.
- CASO SE VERIFIQUE QUALQUER INCOMPATIBILIDADE NO PRESENTE PROJECTO, A MESMA DEVERÁ SER DE IMEDIATO COMUNICADA POR ESCRITO PARA O PROJECTISTA.
- OBRAS DE ARTE, REDE DE ÁGUA E SANEAMENTO DEVERÃO SER VERIFICADAS ANTES DO INÍCIO DOS TRABALHOS.
- TODAS AS DIMENSÕES, COTAS E COORDENADAS DE IMPLANTACÃO TOPOGRÁFICA DEVERÃO SER VERIFICADAS NO LOCAL ANTES DO INÍCIO DOS TRABALHOS.
- LEVELS, COORDINATES AND DIMENSIONS TO BE CHECKED ON SITE.
- SISTEMA DE REFERÊNCIA GEOGRÁFICO - DATUM PT-TM66TR889.
- GEOGRAPHIC REFERENCE SYSTEM - DATUM PT-TM66TR889.



Rev.	Data	Descrição das alterações	Rev.	Descrição das alterações
00	31.07.2023	EMISSÃO INICIAL / INITIAL ISSUE	MAA	



Ciente / Client  
**CALB**

PROJETO / Project  
**UNIDADE INDUSTRIAL DE BATERIAS DE LÍTIU**  
**LITHIUM BATTERY GIGAFACORY PLANT**

Fase / Phase  
**PROJETO DE EXECUÇÃO**  
**DETAIL DESIGN**

Designação / Designation  
**VIAS / ROADS**  
**VIAS INTERNAS**  
**PERFIL LONGITUDINAL 9/11**  
**INTERNAL ROADS**  
**LONGITUDINAL PROFILE 9/11**

Escalas / Scales	H=1:1000 - V=1:100	Projeto / Designed	MXM
Data / Date	31.07.2023	Desenhou / Drawn	CAN
Processo / Process	T2022-0519	Verificou / Checked	MAA
Ficheiro / File	T2022-0519-EX-ROA-GN-2109-DWG-00.dwg	Aprovou / Approved	FBM

Desenho / Drawing  
**EX-ROA-GN-2109 00**

This drawing is property of QUADRANTE, Engenharia e Consultoria, S.A. It cannot be copied, partially or totally, or conveyed to third parties without written allowance from QUADRANTE, S.A. This drawing is only good for construction if properly signed.