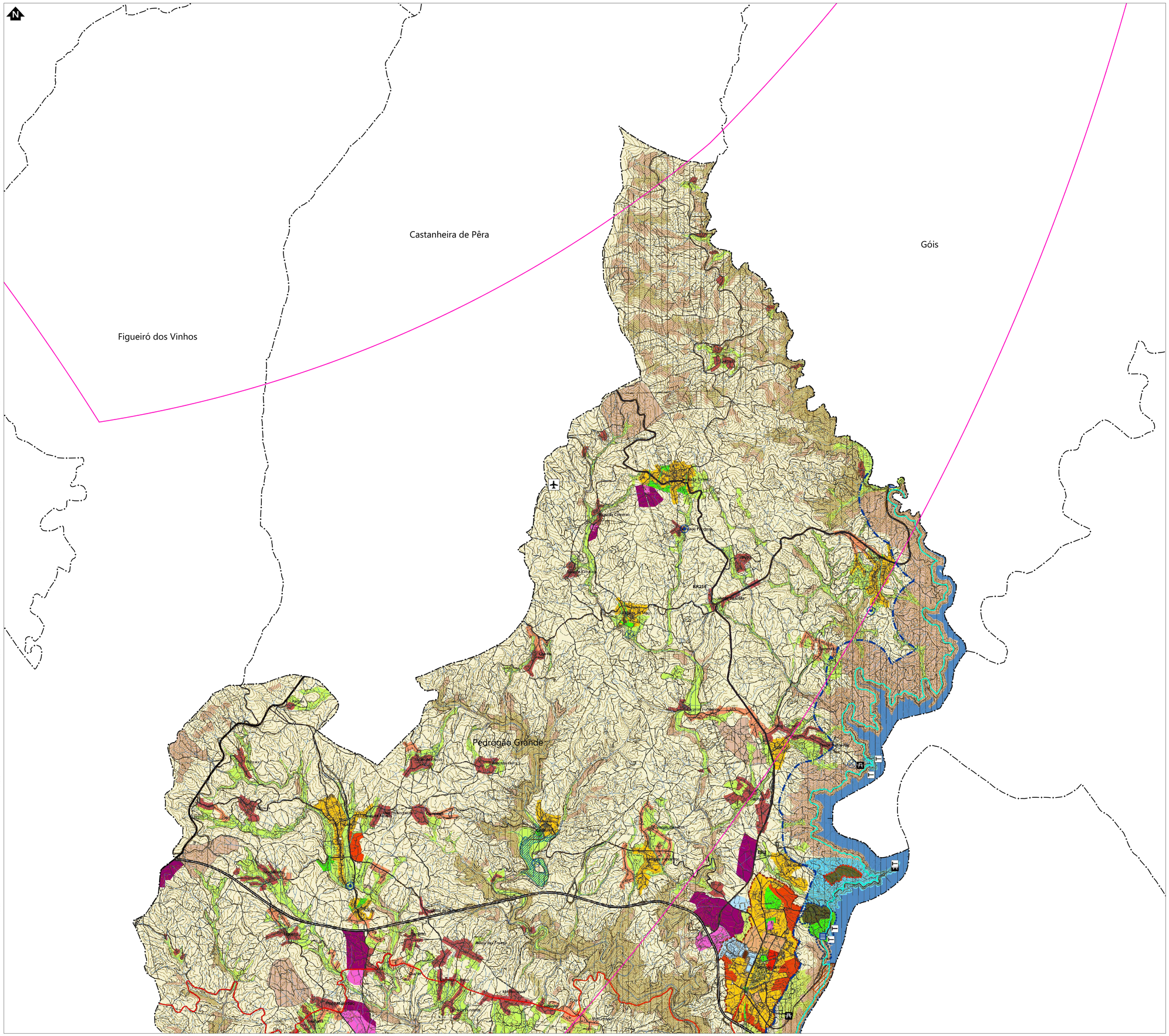

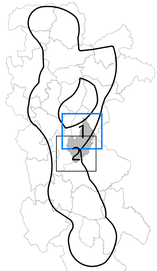

Simbologia

- Concelhos
- Área de estudo

LEGENDA:

SOLO RURAL

- ESPAÇOS AGRÍCOLAS DE PRODUÇÃO
- ESPAÇOS FLORESTAIS DE PRODUÇÃO
- ESPAÇOS FLORESTAIS DE CONSERVAÇÃO
- ESPAÇOS NATURAIS
- AGLOMERADOS RURAIS
- ÁREAS DE EDIFICAÇÃO DISPERSA
- ESPAÇOS DE OCUPAÇÃO TURÍSTICA

SOLO URBANO

SOLO URBANIZADO

ESPAÇOS CENTRAIS

- CENTRO HISTÓRICO
- MULTIFAMILIAR DE MÉDIA DENSIDADE

ESPAÇOS RESIDENCIAIS

- MULTIFAMILIAR DE ALTA DENSIDADE
- MULTIFAMILIAR DE MÉDIA DENSIDADE
- ESPAÇOS DE ATIVIDADES ECONÓMICAS
- ESPAÇOS VERDES
- ESPAÇOS DE USO ESPECIAL - EQUIPAMENTOS DE UTILIZAÇÃO COLETIVA
- ESPAÇOS URBANOS DE BAIXA DENSIDADE

SOLO URBANIZÁVEL

- ESPAÇOS RESIDENCIAIS - MULTIFAMILIAR DE MÉDIA DENSIDADE
- ESPAÇOS DE USO ESPECIAL - TURISMO
- ESPAÇOS DE ATIVIDADES ECONÓMICAS
- ESPAÇOS URBANOS DE BAIXA DENSIDADE

ESTRUTURA ECOLÓGICA MUNICIPAL

- ESTRUTURA ECOLÓGICA MUNICIPAL

ESPAÇOS CANAIS

REDE NACIONAL COMPLEMENTAR

- ITINERÁRIO COMPLEMENTAR - IC8
- ESTRADA NACIONAL - EN236 -

ESTRADAS REGIONAIS

- ESTRADAS REGIONAIS: ER2 e ER236

ESTRADAS NACIONAIS DESCLASSIFICADAS SOB JURISDIÇÃO DA EP

- ESTRADA NACIONAL DESCLASSIFICADA: EN350 DESCLASSIFICADA

ESTRADAS E CAMINHOS MUNICIPAIS

- ESTRADAS MUNICIPAIS: EM 616, EM 672, EM673, EM674, EM675, EM676, EM620
- CAMINHOS MUNICIPAIS: CM1136, CM1137, CM1667 1, CM1668, CM1669, CM1670, CM1671 1, CM 1153, CM1154, CM1155, CM1156, CM1157, CM1158, CM1159, CM1160, CM1161, CM1162, CM1163, CM1164, CM1165, CM1166, CM1167, CM1168, CM1169, CM1170, CM1171, CM1172, CM1173, CM1174, CM1175, CM1176, CM1177, CM1178, CM1179, CM1180
- VIAS A ZÍNAR

MINISTÉRIO DO AMBIENTE E DA AÇÃO CLIMÁTICA
SECRETARIA-GERAL DO MINISTÉRIO DA INFRAESTRUTURAS E DO ORDENAMENTO DO TERRITÓRIO
DESPACHO Nº 02.10.1/SPGM/SG/2021/2020
EM 2021/02/01

INFRA ESTRUTURAS

- ETAR
- ETAR - Planeada
- AERÓDROMO INTERMUNICIPAL - Planeado

UNIDADES OPERATIVAS DE PLANEAMENTO E GESTÃO

- PLANO DE URBANIZAÇÃO DA VILA DE PEDROGÃO GRANDE
- PLANO DE PORMENOR DE VALE DE SÓIS
- PLANO DE PORMENOR DE VALE DO BARCO

ZONAS INUNDÁVEIS

- ZONAS INUNDÁVEIS

ALBUFEIRAS DE CABRIL, BOUÇA E SANTA LUZIA

ALBUFEIRAS DE CABRIL, BOUÇA E SANTA LUZIA E RESPETIVAS ZONAS DE PROTEÇÃO

- ALBUFEIRAS
- ZONA DE PROTEÇÃO DA ALBUFEIRA (200 m para além do NPA)
- ZONA RESERVADA DA ALBUFEIRA (50 m para além do NPA)

PLANO DE ÁGUA E ZONA TERRESTRE ADJACENTE

ESPAÇO DE RECREIO BALNEAR

- PRAIAS FLUVIAIS
- ÁREAS DE RESPETO DA BARRAGEM E DOS ORGÃOS DE SEGURANÇA E UTILIZAÇÃO DA ALBUFEIRA

INFRAESTRUTURAS TURÍSTICAS / RECREATIVAS

- PONTOS DE ATRACAGEM
- PARQUES DE MERENDA

LIMITE CONCELHO (CAOP 2020)

Entidade proprietária da cartografia: Município de Pedrogão Grande – Comunidade Intermunicipal do Pinhal

Entidade produtora e data de edição Cartográfica: Valoreia (SIG) julho de 2008

Data, n.º de homologação e entidade responsável: 2010-07-06, Processo n.º 41, Direção-Geral do Território

Sistema de referência, datum e sistema de projeção cartográfica: PT-TM06/ETRS89

Cartéis posicional geométrico: 1,25 m e Cartéis posicional altimétrico: 1,42 m;
Cartéis temático: 50%;
Precisão posicional mínima de reprodução: 0,8 m.

CÂMARA MUNICIPAL DE PEDROGÃO GRANDE

ALTERAÇÃO POR ADAPTAÇÃO DO PLANO DIRETOR MUNICIPAL

PLANTA DE ORDENAMENTO - CLASSIFICAÇÃO E QUALIFICAÇÃO DO SOLO

data	escala	folha
JULHO 2021	1/20 000	folha n.º 1/1

REV	DATA	RESP.	DESCRIÇÃO

REVISÃO

CLIENTE

REN

PROJETO

LINHA DUPLA ABRANTES - ZONA DE ANADIA, A 400KV

green FUTURE

DESIGNAÇÃO

CARTA DE ORDENAMENTO
(PDM DE PEDROGÃO GRANDE)

		ESCALAS	DESENHO Nº	FOLHA	REVISÃO
RESP.	Cristina Reis	1:20000	3.10	1/2	
CO-AUTOR	Bruno Machado				
DATA	Janeiro 2025		FICHEIRO D03-10_W24006_001_Pedrogão Grande.dwg		

Datum: Bessel/Hayford, TM06 / WGS84 (Elipsoide de Referência GRS80 - Datum Europeu 1989 - Epoca 2.0 - Ordem 2 - EPSG 3763)

© LIDRA TRANSLADO | ATANOR - AEN - Encinas - Ferrovial Construcción | DO3 - 10 - W24006_001 - Pedrogão Grande.dwg

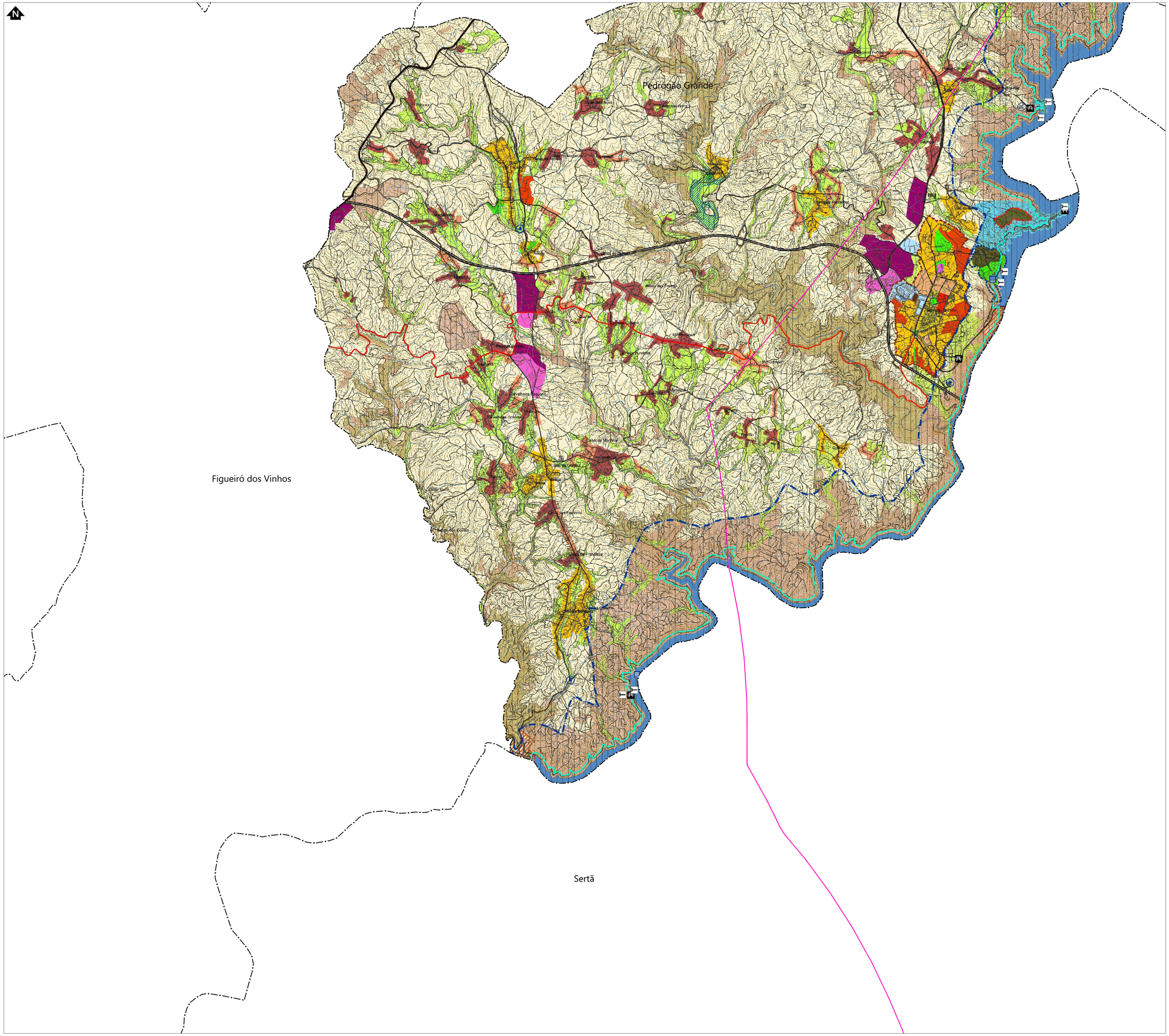

Simbologia

Concelhos

Área de estudo

LEGENDA:

SOLO RURAL

- ESPAÇOS AGRÍCOLAS DE PRODUÇÃO
- ESPAÇOS FLORESTAIS DE PRODUÇÃO
- ESPAÇOS FLORESTAIS DE CONSERVAÇÃO
- ESPAÇOS NATURAIS
- AGLOMERADOS RURAIS
- ÁREAS DE EDIFICAÇÃO DISPERSA
- ESPAÇOS DE OCUPAÇÃO TURÍSTICA

SOLO URBANO

SOLO URBANIZADO

ESPAÇOS CENTRAIS

- CENTRO HISTÓRICO
- MULTIFAMILIAR DE MÉDIA DENSIDADE

ESPAÇOS RESIDENCIAIS

- MULTIFAMILIAR DE ALTA DENSIDADE
- MULTIFAMILIAR DE MÉDIA DENSIDADE
- ESPAÇOS DE ATIVIDADES ECONÓMICAS
- ESPAÇOS VERDES
- ESPAÇOS DE USO ESPECIAL - EQUIPAMENTOS DE UTILIZAÇÃO COLETIVA
- ESPAÇOS URBANOS DE BAIXA DENSIDADE

SOLO URBANIZÁVEL

- ESPAÇOS RESIDENCIAIS - MULTIFAMILIAR DE MÉDIA DENSIDADE
- ESPAÇOS DE USO ESPECIAL - TURISMO
- ESPAÇOS DE ATIVIDADES ECONÓMICAS
- ESPAÇOS URBANOS DE BAIXA DENSIDADE

ESTRUTURA ECOLÓGICA MUNICIPAL

- ESTRUTURA ECOLÓGICA MUNICIPAL

ESPAÇOS CANAIS

REDE NACIONAL COMPLEMENTAR

- IP/NO/IC/ CONPLEMENTAR: IC8
- EST/RGN NACIONAL: ENZ90 *

ESTRADAS REGIONAIS

- ESTRADAS REGIONAIS: ER2 e ER236

ESTRADAS NACIONAIS DESCLASSIFICADAS SOB JURISDIÇÃO DA E.P

- ESTRDA NACIONAL DESCLASSIFICADA: EN236 DESCLASSIFICADA

ESTRADAS E CAMINHOS MUNICIPAIS

- ESTRADAS MUNICIPAIS: EA EN2; EM512; EM513; EM514; EM515; EM516; EM517;
- CAMINHOS MUNICIPAIS: CM1136; CM1140; CM1142; CM1147 *; CM1148; CM1149; CM1150; *; CM1152; CM1153; CM1154; CM1155; CM1156; CM1157; CM1158; CM1159; CM1160; CM1161; CM1162; CM1163; CM1164; CM1165; * CM1171; CM1172; CM1173; CM1174; CM1175; CM1176; CM1177; CM1178; CM1179; CM1180; CM1181; CM1182; CM1183; CM1184
- VIAS A CRIAR

MINISTÉRIO DO AMBIENTE E DA AÇÃO CLIMÁTICA

INSPEÇÃO-GERAL DA AGRICULTURA, DO MAR, DO AMBIENTE E DO ORDENAMENTO TERRITORIAL

DESPACHO Nº 02.10.1/GPOMA/2021/21/SIS

EM 2021/03/01

dgterritório

SNIT

INFRA ESTRUTURAS

- ETAR
- ETAR - Planeada
- AERÓDROMO INTERMUNICIPAL - Planeado

UNIDADES OPERATIVAS DE PLANEAMENTO E GESTÃO

- PLANO DE URBANIZAÇÃO DA VILA DE PEDROGÃO GRANDE
- PLANO DE FORMENOR DE VALE DE SÓ/G
- PLANO DE FORMENOR DE VALE DO BARCO

ZONAS INUNDÁVEIS

- ZONAS INUNDÁVEIS

ALBUFEIRAS DE CABRIL, BOUÇA E SANTA LUZIA

ALBUFEIRAS DE CABRIL, BOUÇA E SANTA LUZIA E RESPETIVAS ZONAS DE PROTEÇÃO

- ALBUFEIRAS
- ZONA DE PROTEÇÃO DA ALBUFEIRA (500 m para além do NPA)
- ZONA RESERVADA DA ALBUFEIRA (50 m para além do NPA)

PLANO DE ÁGUA E ZONA TERRESTRE ADJACENTE

ESPAÇO DE RECREIO BALNEAR

- PRAIAS FLUVIAIS
- ÁREAS DE RESPETO DA BARRAGEM E DOS ÓRGÃOS DE SEGURANÇA E UTILIZAÇÃO DA ALBUFEIRA

INFRAESTRUTURAS TURÍSTICAS / RECREATIVAS

- PONTOS DE ATRACAÇÃO
- PARQUES DE MERENDA

LIMITE CONCELHO IGAOP 2020

Entidade proprietária da cartografia: Município de Pedrogão Grande - Comunidade Intermunicipal do Pinhal

Entidade produtora e data de edição Cartográfica: Helvetia ISG, julho de 2009

Data, n.º de homologação e entidade responsável: 2011-07-05 , Processo n.º 41, Direção-Geral de Território

Sistema de referência, datum e sistema de projeção cartográfica: PT-TM06/ETRS89

Equidistância entre planos: 1,00 m e Equidistância entre alinhamentos: 5,00 m;
Precisão planimétrica: 0,50 m;
Precisão altimétrica: 0,50 m;
Precisão posicional mínima de reprodução: 0,8 m.

CÂMARA MUNICIPAL DE PEDROGÃO GRANDE

ALTERAÇÃO POR ADAPTAÇÃO DO PLANO DIRETOR MUNICIPAL

PLANTA DE ORDENAMENTO - CLASSIFICAÇÃO E QUALIFICAÇÃO DO SOLO

Data	Escala	Folha
JULHO 2021	1/ 20 000	1 / 1

REV	DATA	RESP.	DESCRIÇÃO

REVISÃO

CLIENTE

REN

PROJETO

LINHA DUPLA ABRANTES - ZONA DE ANADIA, A 400KV

green by FUTURE

DESIGNAÇÃO

CARTA DE ORDENAMENTO
(PDM DE PEDROGÃO GRANDE)

		ESCALAS	DESENHO Nº	FOLHA	REVISÃO
RESP.	Cristina Reis	1:20000	3.10	2/2	
CO-AUTOR	Bruno Machado				
DATA	Janeiro 2025	FICHEIRO	D03-10_W24006_001_Pedrogão Grande.dwg		

Sistema de Coordenadas: PT06 / ETRS89 Projecção: TM06
Datum Altimétrico: DLM1938 - Cotas Ortométricas - Cota P 2012
Data: Janeiro de 2025 - Direção-Geral do Território

△ LISBOA \ PROJETOS \ W24006_REN - Brotas - Pombal \ Desenho \ D03 - 10_W24006_001_Pedrogão Grande.dwg