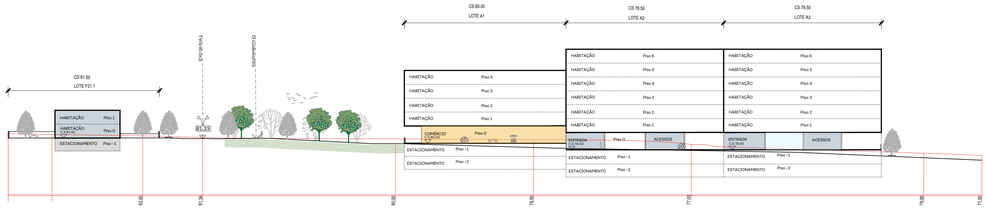

PERFIL 6-6'

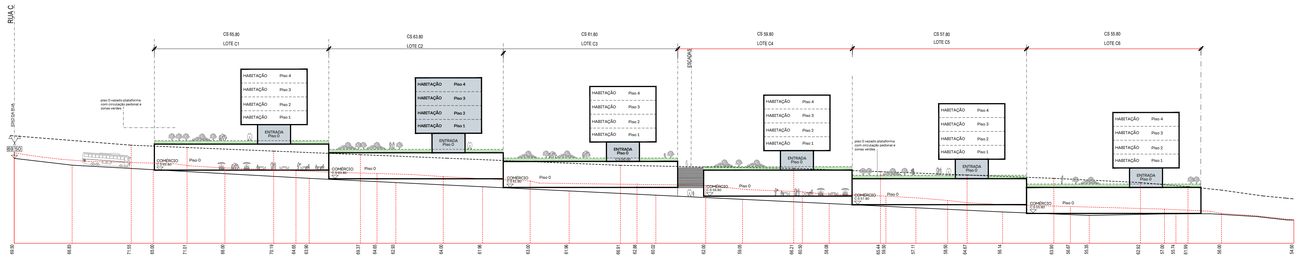

PERFIL 7-7'

PERFIL 8-8'

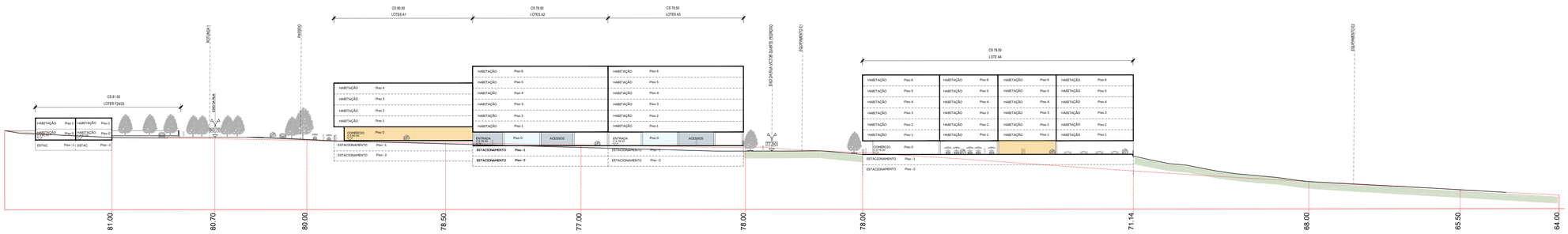

PERFIL 9-9'

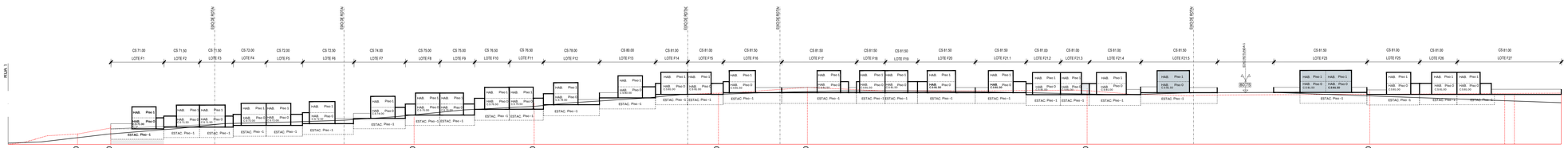

PERFIL 10-10'

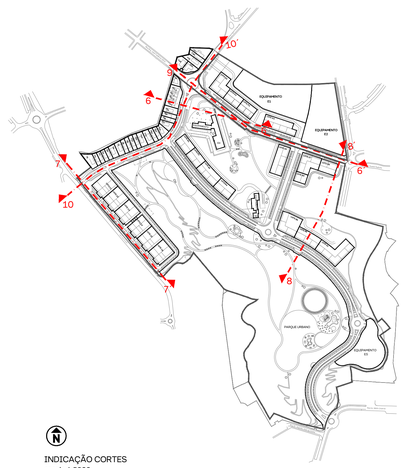

INDICAÇÃO CORTES
escala 1:5000

Entidade:

IHRU Instituto da Habitação e da Reabilitação Urbana

OEIRAS VALLEY PORTUGAL | MUNICÍPIO DE OEIRAS

Coordenação Geral - Desenvolvimento do Projeto de Loteamento

DMOTDU
DIREÇÃO MUNICIPAL DE ORDENAMENTO DO TERRITÓRIO E DESENVOLVIMENTO URBANO

Assessoria Técnica na Elaboração do Projeto de Loteamento

SARAIVA+ASSOCIADOS
25 Years. We are just starting.

Estudo Prévio
REDE VIÁRIA
INFRAESTRUTURAS

Estudo Prévio
TRATAMENTO PAISAGÍSTICO
DOS ESPAÇOS EXTERIORES

PROFICO CONSULTORES DE ENGENHARIA

arqpais paisagem e ambiente

Título do Projecto

LOTEAMENTO ESTAÇÃO RADIONAVAL COMANDANTE NUNES RIBEIRO

Localização

ANTIGA ESTAÇÃO RADIONAVAL COMANDANTE NUNES RIBEIRO,
UNIÃO DAS FREGUESIAS DE ALGÉS-LINDA-A-VELHA E CRUZ QUEBRADA - DAFUNDO, MUNICIPIO DE OEIRAS

Fase

VERSÃO FINAL DO PROJETO DE LOTEAMENTO

Título

PERFIS 6-6'; 7-7'; 8-8'; 9-9'; 10-10'

Alterado por

arsarquas - 23/11/2023

Ficheiro
0-DEL-TM-PL 009-010 PERFIS R04 V09.dwg

Data
23 NOVEMBRO 2023

Escala
1:500

Número do Desenho

Revisão

C.int.

U R B . L T M 0 . 0 1 0 . 0 0 4 . 0

Complex. Fase Disci. Número Área Parte

Assessoria Técnica: Miguel Saraiva, arq.to (15005N)

Este desenho é propriedade intelectual dos seus autores, não podendo, sem prévia autorização ou reprodução, no todo ou em parte, ser divulgado a terceiros ou ser utilizado para qualquer finalidade que não a prevista no contrato ou outro documento formalizado de acordo com o "Código do Licença de Software Aberto" da Autodesk, Inc.®