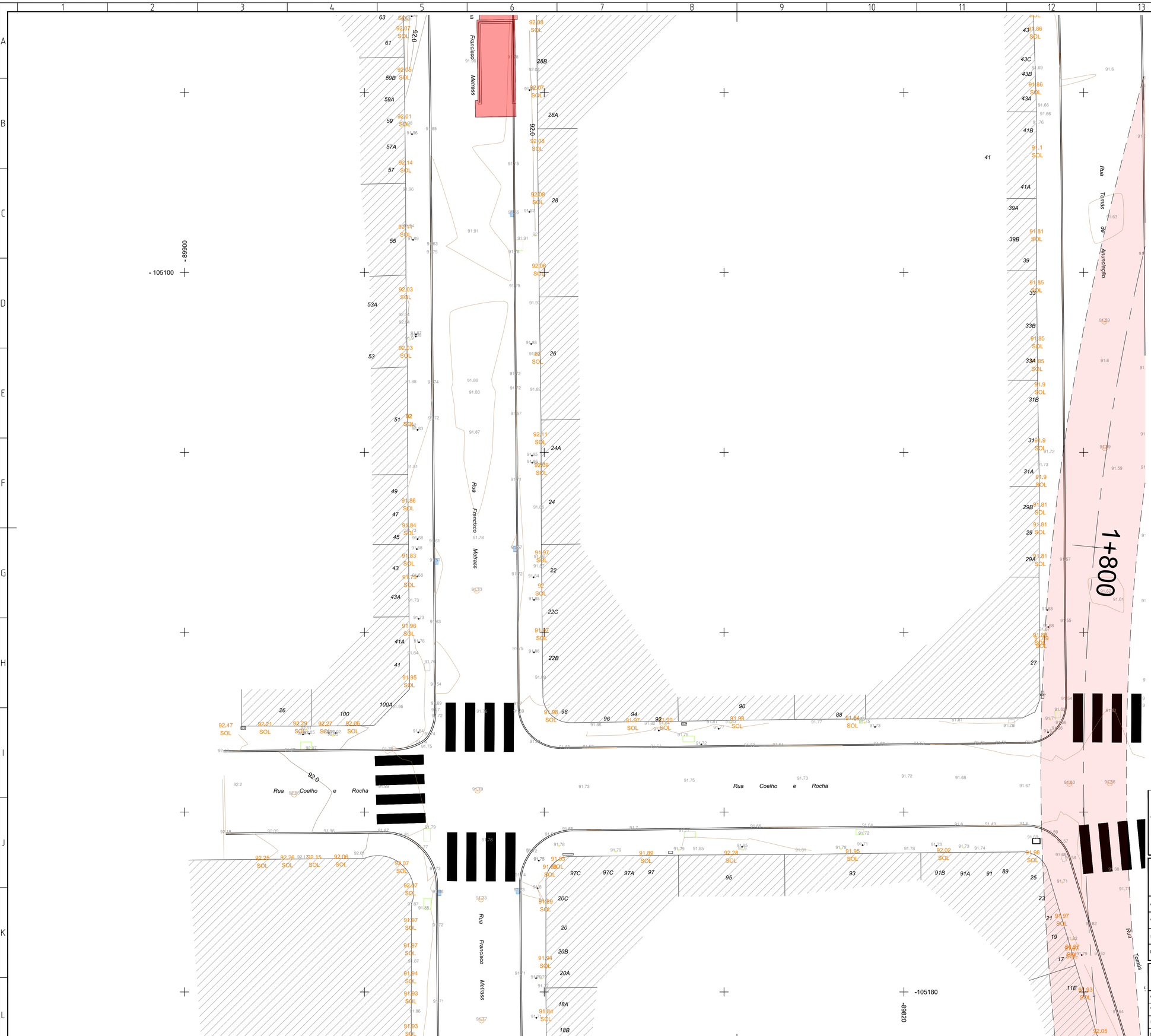



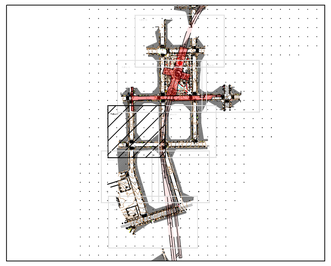

N

Sistema Geodésico de ref. PT/TM06 ETRS89
Altimetria ref. ao N.M.A.M - marégrafo de Cascais

Legenda:

- muro de alvenaria
- muro com gradeamento
- muro de suporte
- lancil
- construção
- linha férrea
- linha de eléctrico
- iluminação
- rede militar
- caixa de esgoto
- rede águas
- rede gás
- rede slat
- cota terreno (3.98)
- cota soleira (3.027 SOL)
- semáforos
- poste cantenária
- caixas pluviais
- rede eléctrica
- rede telecomunicações
- parquimetros
- publicidade
- sinalização Vertical
- sistema de Incêndio
- passadeira
- vegetação:

ALTERAÇÕES				
0	EMISSÃO INICIAL	03/10/2024	AAE	RVR
		DATA	DES.	VERIF.

PROLONGAMENTO DA LINHA VERMELHA
S. SEBASTIÃO - ALCÂNTARA
PROJETO DE EXECUÇÃO

TOPOGRAFIA
AO LONGO DO TRAÇADO

LEV TOP – CAMPO DE OURIQUE
R. FRANCISCO METRASS / R. COELHO E ROCHA

Metropolitano de Lisboa

Data:
Aprov.
Verif.
Proj.
Des.

Escalas:
Des. nº 133125 F. 01/01
Alter.
Substituí
Substituído
Nº SAP —
Versão
Folha

MOTA-ENGIL ENGENHARIA
spie batignolles
cobo
JET
JLCM

Identificação Empresa Projetista:
COBA / JET SJ / JLCM / TALPROJECTO

Escalas: 1/200
Folha: /

Desenho nº LVSSA MSA PE TOP LIN 000 DW 011020 0
Alter. 0