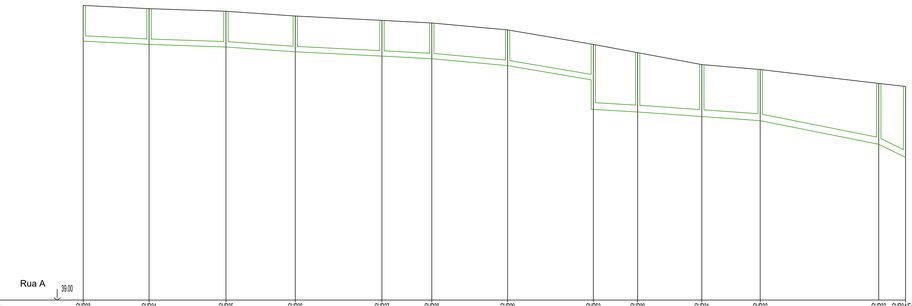

Designação das Caixas	CVR23	CVR24	CVR25	CVR26	CVR27	CVR28	CVR29	CVR83	CVR30	CVR31	CVR32	CVR33	CVR34 (Exist)
Distâncias à origem (m)	0.0	30.4	65.9	97.9	137.9	160.9	195.9	236.4	256.9	283.5	312.4	367.1	379.6
Distâncias entre caixas (m)		30.4	35.5	32.0	40.0	23.0	35.0	39.6	20.4	26.6	27.0	54.7	12.4
Cotas do terreno (m)	52.65	52.45	52.33	52.11	51.91	51.79	51.47	50.80	50.42	49.87	49.64	49.00	48.88
Cotas da Soleira (m)	50.65	50.80	50.68	50.46	50.26	50.14	49.82	49.15 49.40	47.99	47.47	47.28	46.19	45.58
Cotas Diferenciais (m)	1.65	1.65	1.65	1.65	1.65	1.65	1.65	1.65 1.00	2.74	2.42	2.36	2.80	3.30
Inclinações do colector (%)		0.50	0.50	0.89	0.50	0.52	0.91	1.89	0.59	0.71	0.71	1.99	4.92
Características da secção		PPR SN8 DN250							PPR SN8 DN315				



Designação das Caixas	CVR35	CVR36	CVR37	CVR38	CVR39	CVR40	CVR41	CVR42	CVR43	CVR44	CVR45	CVR46	CVR82
Distâncias à origem (m)	0.0	20.0	52.2	86.1	116.9	136.9	152.4	184.4	224.4	247.4	282.4	310.1	319.7
Distâncias entre caixas (m)		20.0	32.2	33.9	30.8	20.0	15.5	32.0	40.0	23.0	35.0	27.8	9.6
Cotas do terreno (m)	53.03	52.83	52.75	52.65	52.45	52.34	52.26	52.11	51.91	51.79	51.47	51.02	50.94
Cotas da Soleira (m)	51.06	50.96	50.86	50.63	50.48	50.07	50.09	50.13	49.93	49.81	49.63	49.37	49.29
Cotas Diferenciais (m)	1.91	1.91	1.95	1.91	1.91	1.91	1.91	1.98	1.98	1.98	1.84	1.65	1.65
Inclinações do colector (%)		0.50	0.50	0.50	0.50	0.55	0.52	0.50	0.50	0.52	0.51	0.94	0.84
Características da secção		PPR SN8 DN250											

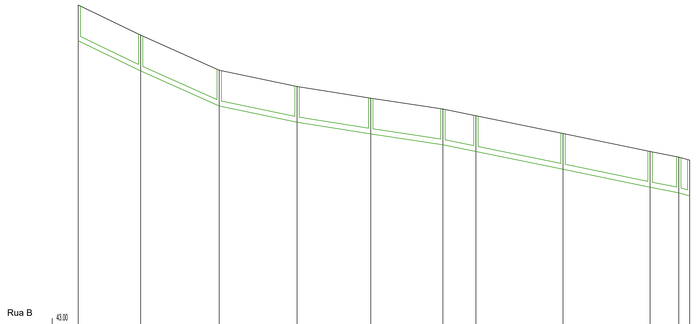

Designação das Caixas	CVR53	CVR54	CVR55	CVR56	CVR57	CVR58	CVR59	CVR60	CVR61	CVR62	CVR63
Distâncias à origem (m)	0.0	28.8	65.1	101.0	135.0	168.3	183.5	223.7	263.9	277.2	282.2
Distâncias entre caixas (m)		28.8	36.2	35.9	34.0	33.3	15.2	40.2	40.2	13.3	5.0
Cotas do terreno (m)	51.96	50.57	54.65	54.30	53.66	53.16	52.95	53.03	51.70	50.94	50.90
Cotas da Soleira (m)	50.31	54.92	53.59	53.25	52.01	51.51	51.70	51.68	50.25	49.25 49.40	49.15 49.15
Cotas Diferenciais (m)	1.65	1.65	1.65	1.65	1.65	1.65	1.69	1.65	1.65	1.69 1.50	1.65 1.75
Inclinações do colector (%)		4.82	4.47	2.09	1.59	1.50	2.03	2.04	2.07	1.96	2.78
Características da secção		PPR SN8 DN250									

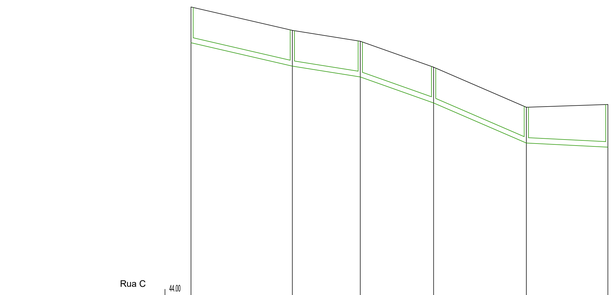

Designação das Caixas	CVR48	CVR49	CVR50	CVR51	CVR52	CVR35
Distâncias à origem (m)	0.0	46.8	78.1	113.0	154.8	192.4
Distâncias entre caixas (m)		46.8	31.3	33.8	42.8	37.6
Cotas do terreno (m)	57.53	56.45	55.65	54.75	53.95	53.03
Cotas da Soleira (m)	55.88	54.80	54.00	53.10	51.25	51.06
Cotas Diferenciais (m)	1.65	1.65	1.65	1.65	1.65	1.91
Inclinações do colector (%)		2.31	1.80	3.55	4.32	0.50
Características da secção		PPR SN8 DN250				

A400
GREEN BY DEFAULT

EMISSÃO	DATA	DESCRIÇÃO	PROJ.	VER.	VAL.
00	2023-08-15	Primeira Emissão	CF	AP	AP
01	2024-01-16	Revisão	CF	AP	AP
02	2024-02-07	Revisão	CF	AP	AP

REQUERENTE
MOTA-ENGIL REAL ESTATE FREIXIEIRO, SOCIEDADE UNIPESSOAL LDA.

OBRA
Loteamento OPO Cty

ESPECIALIDADE
HPU-Infraestruturas Hidráulicas em Urbanização

SUB-ESPECIALIDADE
DAR - Drenagem de Águas Residuais

TÍTULO
Perfis Longitudinais
Ruas A, A(2), B e C

ZONA
000 - Geral

FASE
ESP - Estudo Prévio

ESCALAS
C/INDICADO

Nº DO DESENHO

DES	2019089	000	HPU	DAR	03	001	ESP	00
Doc. Tipo	Projeto Nº	Zona	Especialidade	Sub-Especialidade	Tipo	Nº Ordem	Fase	Emissão

Reservados todos os direitos de autor pela Legislação em vigor. Este desenho é parte integrante de um projecto de propriedade intelectual de A400, Projectistas e Consultores de Engenharia, Lda e não pode ser reproduzido, divulgado ou cedido, no todo ou em parte, sem autorização expressa.

Licensed to A400 Lda | A400/A400.00