

Designação das Caixas	CVR11	CVR12	CVR13	CVR14	CVR15	CVR16	CVR17	CVR18	CVR19(Exist)
Distâncias à origem (m)	0.0	30.1	71.1	116.1	159.8	178.3	211.9	249.9	287.9
Distâncias entre caixas (m)		30.1	41.0	45.0	43.7	18.5	33.7	38.0	38.0
Cotas do terreno (m)	48.68	48.26	48.04	45.67	45.21	44.94	43.41	42.12	41.68
Cotas da Soleira (m)	45.63	44.73	44.39	44.02	43.66	43.29	41.76	40.47	39.88
Cotas Diferenciais (m)	1.65	1.65	1.65	1.65	1.65	1.65	1.65	1.65	1.65
Inclinações do colector (%)		1.00	0.83	0.82	0.82	2.01	4.54	3.39	1.29
Características da secção	PPR SN8 DN250								

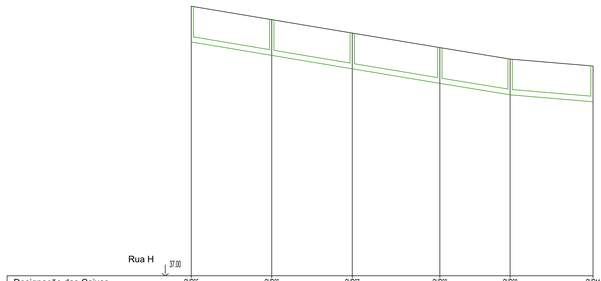

Designação das Caixas	CVR65	CVR66	CVR67	CVR68	CVR69	CVR11
Distâncias à origem (m)	0.0	37.1	74.2	114.7	147.1	185.4
Distâncias entre caixas (m)		37.1	37.1	40.4	32.4	38.3
Cotas do terreno (m)	49.44	48.62	48.09	47.53	47.00	46.66
Cotas da Soleira (m)	47.79	47.11	46.55	45.88	45.35	45.03
Cotas Diferenciais (m)	1.65	1.65	1.65	1.65	1.65	1.65
Inclinações do colector (%)		1.67	1.67	1.66	1.63	0.84
Características da secção	PPR SN8 DN250					

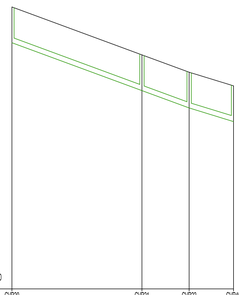

Designação das Caixas	CVR20	CVR21	CVR22	CVR40
Distâncias à origem (m)	0.0	60.0	81.8	102.3
Distâncias entre caixas (m)		60.0	21.8	20.5
Cotas do terreno (m)	56.01	53.86	53.05	52.37
Cotas da Soleira (m)	54.36	52.45	51.63	50.72
Cotas Diferenciais (m)	1.65	1.65	1.65	1.65
Inclinações do colector (%)		3.66	3.67	3.08
Características da secção	PPR SN8 DN250			



Designação das Caixas	CVR7	CVR8	CVR9	CVR10	CVR16
Distâncias à origem (m)	0.0	37.2	77.2	122.5	169.7
Distâncias entre caixas (m)		37.2	40.0	43.4	47.2
Cotas do terreno (m)	47.81	47.07	46.42	45.72	44.94
Cotas da Soleira (m)	46.68	45.42	44.77	44.07	43.29
Cotas Diferenciais (m)	1.65	1.65	1.65	1.65	1.65
Inclinações do colector (%)		1.61	1.63	1.61	1.65
Características da secção	PPR SN8 DN250				

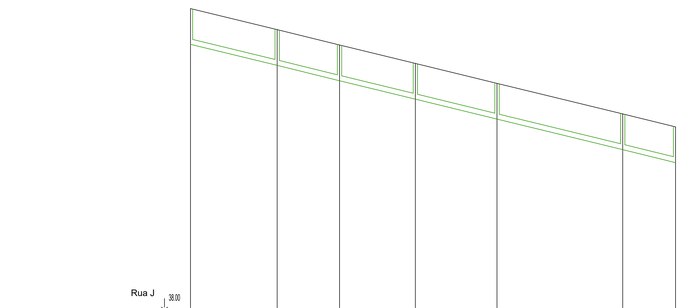

Designação das Caixas	CVR1	CVR2	CVR3	CVR4	CVR5	CVR6	CVR0
Distâncias à origem (m)	0.0	40.0	68.8	103.8	141.5	199.5	223.9
Distâncias entre caixas (m)		40.0	28.8	35.0	37.7	58.0	24.4
Cotas do terreno (m)	51.68	50.91	50.20	49.55	48.43	47.02	46.42
Cotas da Soleira (m)	50.03	49.26	48.55	47.79	46.78	45.37	44.77
Cotas Diferenciais (m)	1.65	1.65	1.65	1.65	1.65	1.65	1.65
Inclinações do colector (%)		2.43	2.47	2.43	2.44	2.43	2.46
Características da secção	PPR SN8 DN250						

A400

GREEN BY DEFAULT

EMISSÃO	DATA	DESCRIÇÃO	PROJ.	VER.	VAL.
00	2023-08-15	Primeira Emissão	CF	AP	AP
01	2024-01-16	Revisão	CF	AP	AP
02	2024-02-07	Revisão	CF	AP	AP

REQUERENTE

MOTA-ENGIL REAL ESTATE FREIXIEIRO, SOCIEDADE UNIPESSOAL LDA.

OBRA

Loteamento OPO Cty

ESPECIALIDADE

HPU-Infraestruturas Hidráulicas em Urbanização

SUB-ESPECIALIDADE

DAR - Drenagem de Águas Residuais

TITULO

Perfis Longitudinais
Ruas E, H, I, I(2) e J

ZONA

000 - Geral

FASE

ESP - Estudo Prévio

ESCALAS

C/INDICADO

Nº DO DESENHO

DES	2019089	000	HPU	DAR	03	002	ESP	00
Doc. Tipo	Projeto Nº	Zona	Especialidade	Sub-Especialidade	Tipo	Nº Ordem	Fase	Emissão

Reservados todos os direitos de autor pela Legislação em vigor. Este desenho é parte integrante de um projecto de propriedade intelectual da A400, Projectistas e Consultores de Engenharia, Lda e não pode ser reproduzido, divulgado ou copiado, no todo ou em parte, sem autorização expressa.

www.a400.pt | a400@a400.pt