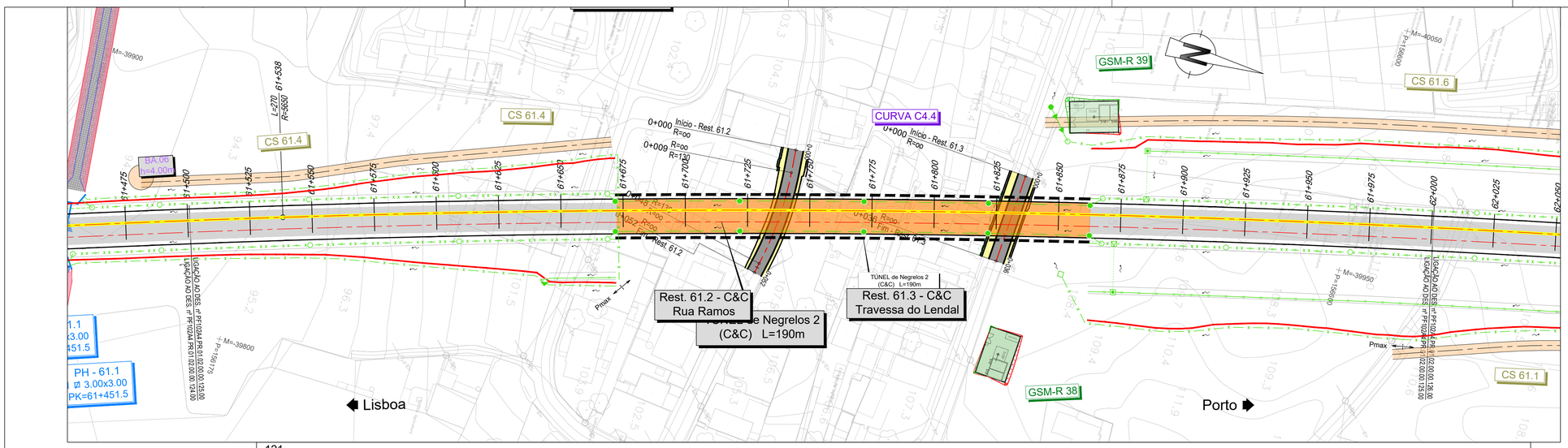

LEGENDA DE TERRAPLENAGEM

PLANTA

- Eixo de Projeto (unifilar)
- Eixo de Representação de Perfil Longitudinal
- Saia de Escavação
- Saia de Aterro
- Poligonal de Apoio
- Marco Quilométrico / Hectométrico de projeto
- Curva
- Perfil Transversal
- AMV Projeto
- Túnel NATM (Mineiro)
- Túnel Cut & Cover
- Traçado
- Túnel
- Viaduto ou Ponte
- Contenção Fechada (CF) Contenção com Laje (CL)
- Passagem Hidráulica
- Passagem Superior / Inferior
- Ponte / Viaduto
- Muro
- Passagem Superior (PS)
- Passagem Inferior (PI)
- Caminhos de Serviço
- Acesso de Emergência ao Túnel
- Muro em Escavação
- Muro em Aterro
- Passagem Hidráulica
- Topo

PERFIL LONGITUDINAL

- Rasante de projeto
- Terreno
- Marco Quilométrico / Hectométrico de projeto
- Cota de entrada ou saída das PH's
- Passagem Superior (PS)
- Passagem Inferior / Passagem Agrícola (PI / PA)
- Viaduto / Ponte
- Túnel

SUBTROÇO A4

Esquema de Folhas e Diagrama de Velocidades

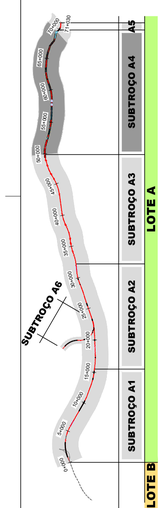

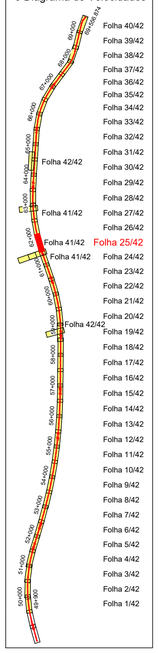

SISTEMA DE REFERÊNCIA

PT-TM06 / ETRS 89

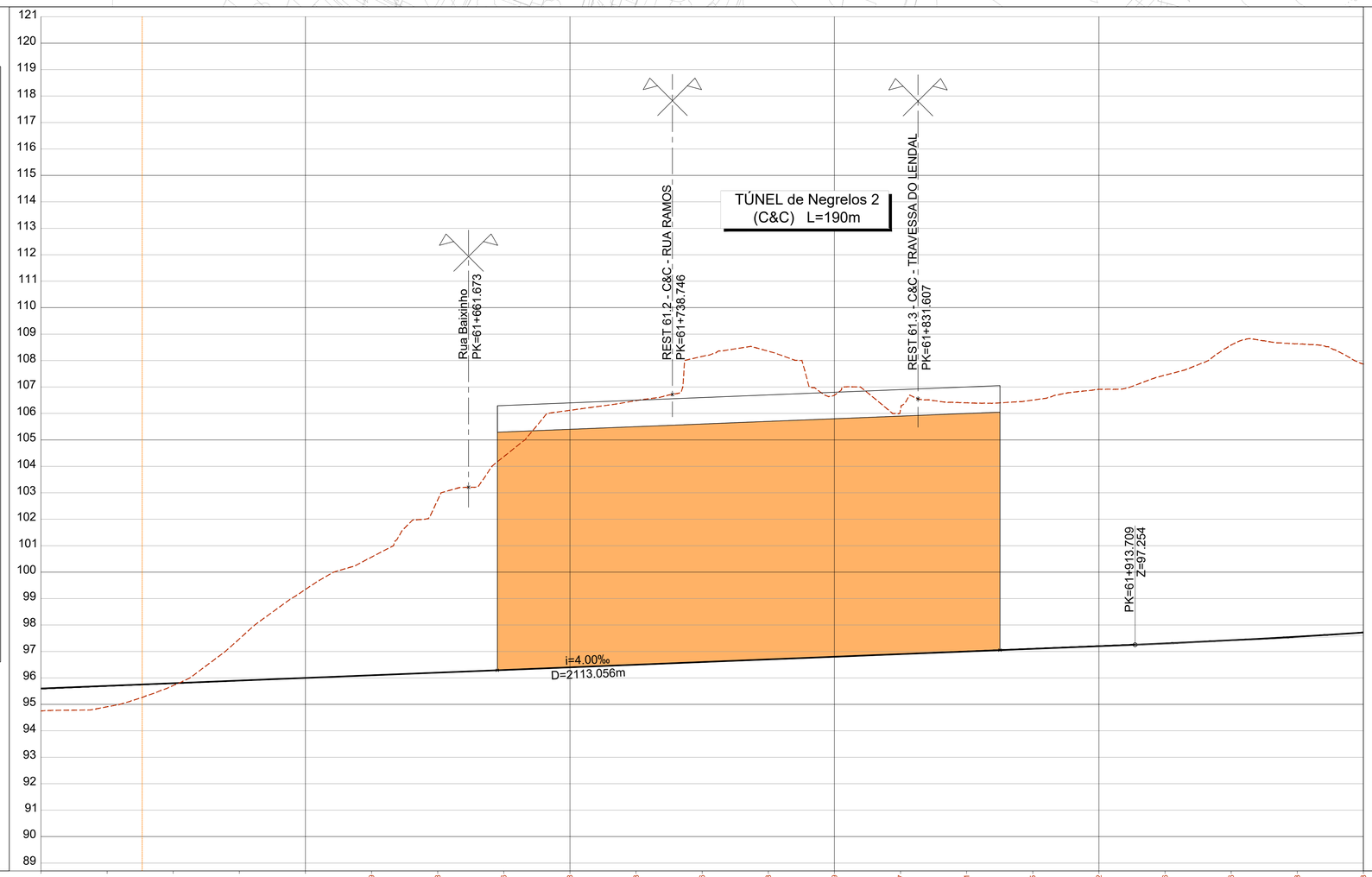

| | | |