Em cópia deste desenho com formato diferente do A1 atender à escala gráfica

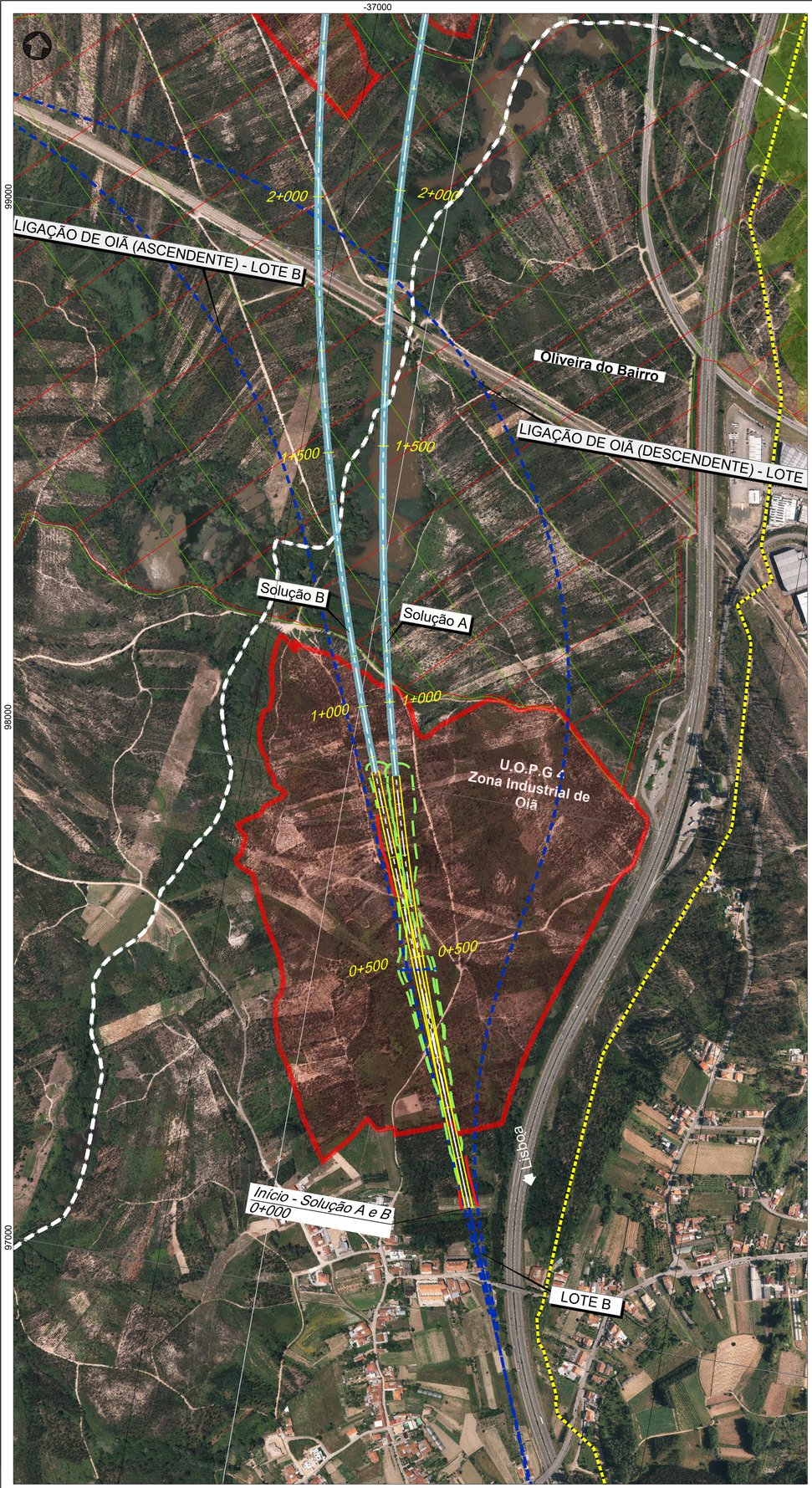

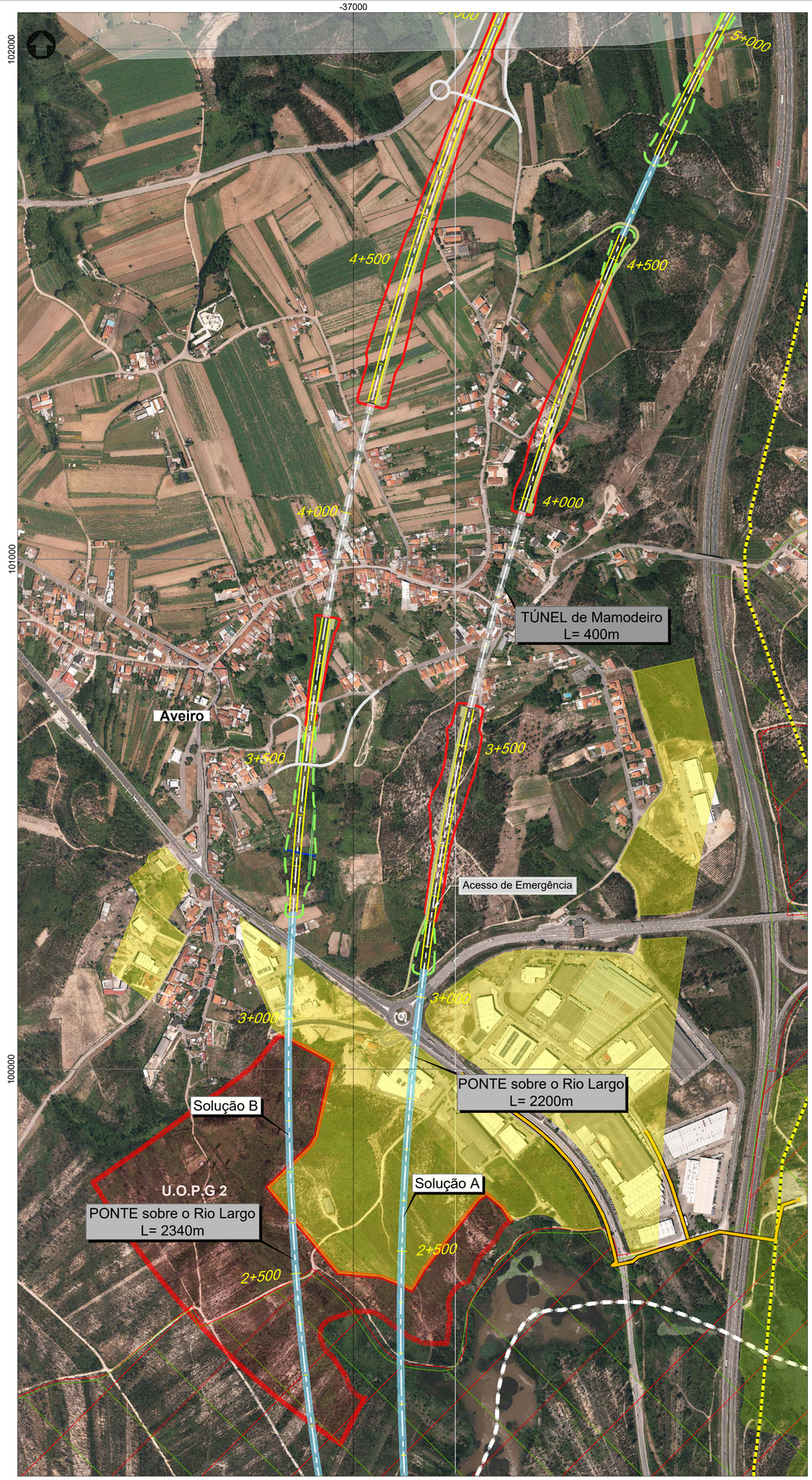

- Eixo
- Subbalastro
- Escavação
- Aterro
- Muro
- Ponte ou viaduto
- Túnel
- Passagem hidráulica
- Restabelecimentos
- Limite DPF atual

Comunicações e Energia

Metro do Porto:
- Linha Amarela
- Linha Azul
- Prolongamento da Linha Amarela (em construção)
- Linha Rosa (em construção)
- Linha Rubi (em projeto)

- Ramal da Alfândega / Projeto Ciclovia (Porto)
- Eixo Aveiro - Águeda (Em projeto)
- A1/IC2 Alargamento - Stº Ovídeo / Coimbrões (Em projeto)
- Ponte D. António Francisco dos Santos (Em projeto)

Gasodutos
- Gasoduto 1º Escalão (REN)
- Gasoduto 2º Escalão (PDM)
- Estação

Centrais solares (DGEG)
- Centrais solares

Recursos Minerais
- Concessão mineira caulinos (DGEG)
- Pedreiras (DGEG)
- Prospeção, pesquisa e depósito (DGEG)
- Área de salvaguarda de caulinos e areias (LNEG)

Espaços de Conservação e Espaços Agrícolas
- Zona Especial de Conservação (ZEC) - Ria de Aveiro (ICNF)
- Zona de Proteção Especial (ZPE) - Ria de Aveiro (ICNF)
- Aproveitamento hidroagrícola do Vouga (DGADR)

Elementos Patrimoniais
- Bens imóveis classificados
  - Escola primária do Cedro
  - Centro histórico do Porto
- Zona especial de proteção
- Zona de proteção

Outras condicionantes
- Aterro
- Aterro sanitário selado (Estarreja)
- Espaços de atividades económicas (PDM)
- U.O.P.G
- S.U.O.P.G (Espinho)
- Alvarás (Porto)

- Limite de concelho (CAOP 2021)

Esquema de Folhas

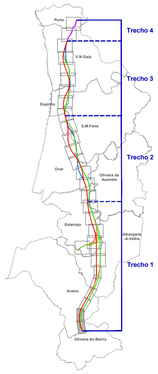

Cofinanciado pela União Europeia

Notas e historial de Alterações

REV 00 EMISSÃO INICIAL — FT — OUTUBRO2022

Fonte (Cartografia de base):

Logótipos e informação complementar

Projectista

arqpais — AGRI.PRO AMBIENTE

Ficheiro: PF102A_AMB.EP.10.10.03.001a026
Data: Outubro 2022
N.º Projectista: PF102A_AMB.EP.10.10.03.001.00

Levantou: MM
Desenhou: MM
Projectou: MM
Verificou: FT

Infraestruturas de Portugal
Direção de Engenharia e Ambiente

O Responsável por EA - PRD: Luísa Almeida

O Diretor da DEA: José Alves Monteiro

Linha: LINHA FERROVIÁRIA DE ALTA VELOCIDADE ENTRE PORTO E LISBOA
Local: LOTE A - AVEIRO (OIÃ) / PORTO (CAMPANHÃ)
Fase do Projecto: ESTUDO PRÉVIO
Especialidade Técnica: AMBIENTE
Nome do Empreendimento: LINHA DE ALTA VELOCIDADE PORTO - LISBOA FASE 1: PORTO / SOURE
Título do Desenho: IMPLANTAÇÃO SOBRE FOTO AÉREA PRINCIPAIS CONDICIONANTES

Sistema de referência: EPSG:3763 (PT-TM06/ETRS89 - European Terrestrial Reference System 1989)

Formato: A1 - 594x841

Escalas: 1: 5 000 (0 — 50 — 100 m)

Tipo	N.º SAP	N.º de Ordem no Projecto	Versão	Folha	Desenho
316 -	###########	XXX	00	1/26	3