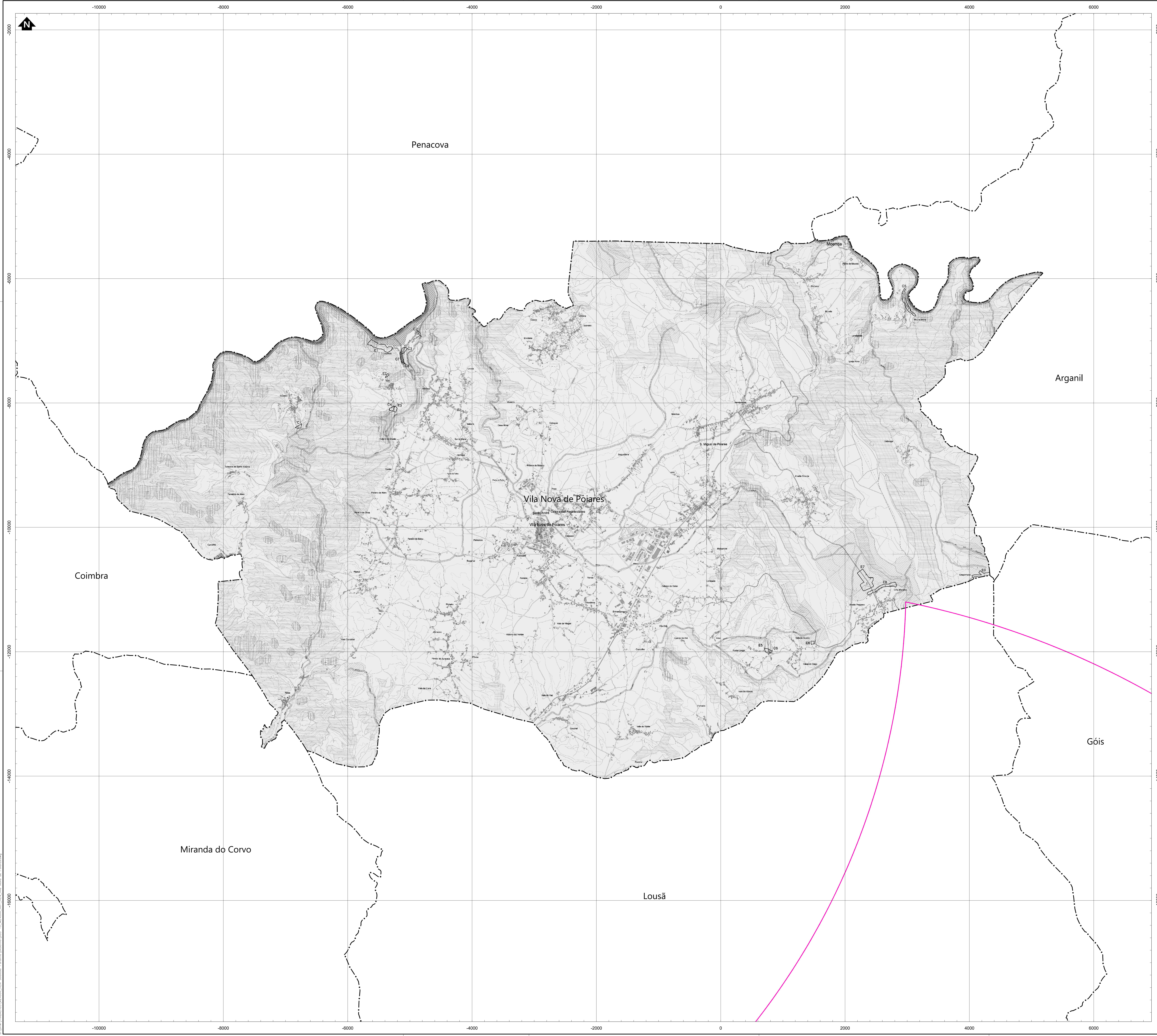
N
-10000
-8000
-6000
-4000
-2000
0
2000
4000
6000
-2000
-4000
-6000
-8000
-10000
-12000
-14000
-16000
Penacova
Arganil
Coimbra
Vila Nova de Poiares
Góis
Miranda do Corvo
Lousã
Moenda
Ponte de Mucela
Barreiro
Mucela
Lavegadas
Igreja Nova
Moura Morta
Oliveira
Sobreiro
Casais
Ervideira
Lixosa
Vimieiro
Venda Nova
Moinhos
Cabeças
Casa Nova
Baltaro
Santa Maria
Arrifana
Ribeira do Moinho
S. Miguel de Poiares
Segundeira
Alveite Grande
Sabouga
Fonte da Telha
Ponte de Pedra
Paço
Risca Silva
Santo André
Catraia das Necessidades
Vila Nova de Poiares
Cabouco
Pinheirais
Bogalhal
Avessada
Malpartida
Ferreira
Venda
Cabeço de Celas
Lombada
Vendinha
Entroncamento
Vale de Viegas
Vila Chã
Casal de Vila Chã
Pinheiro
Valeiro das Hortas
Cascalho
Fonte Longa
Vale do Gueiro
Casal do Gago
Alveite Pequeno
Olho Marinho
Chapinheira
Vale de Vaz
Vale de Afonso
Forcado
Couchel
Vale de Vaide
Framilo
Loureiro
Vilar
Ventosa
Souteiro
Outeiro do Crasto
Crasto
Terreiros de Santo António
Terreiros de Além
Pereiro de Além
Pereiro de Cima
Pereiro de Baixo
Carvalho
Algaça
Abraveia
Póvoa da Abraveia
Póvoa
Vale Carvalhal
Vale da Clara
Ribas
C1
C2
C3
C4
C5
C6
C7
C8
E1
E2
E3
E5
E6
E7
E8
E9

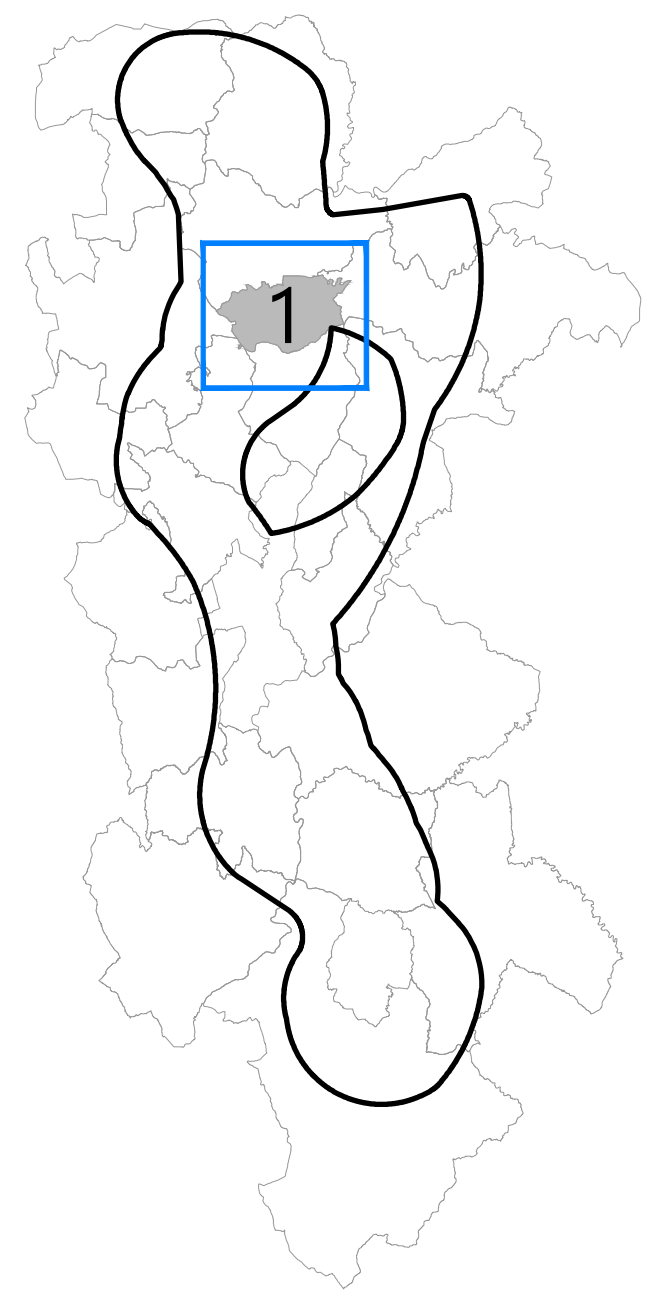

Simbologia

- Concelhos
- Área de estudo

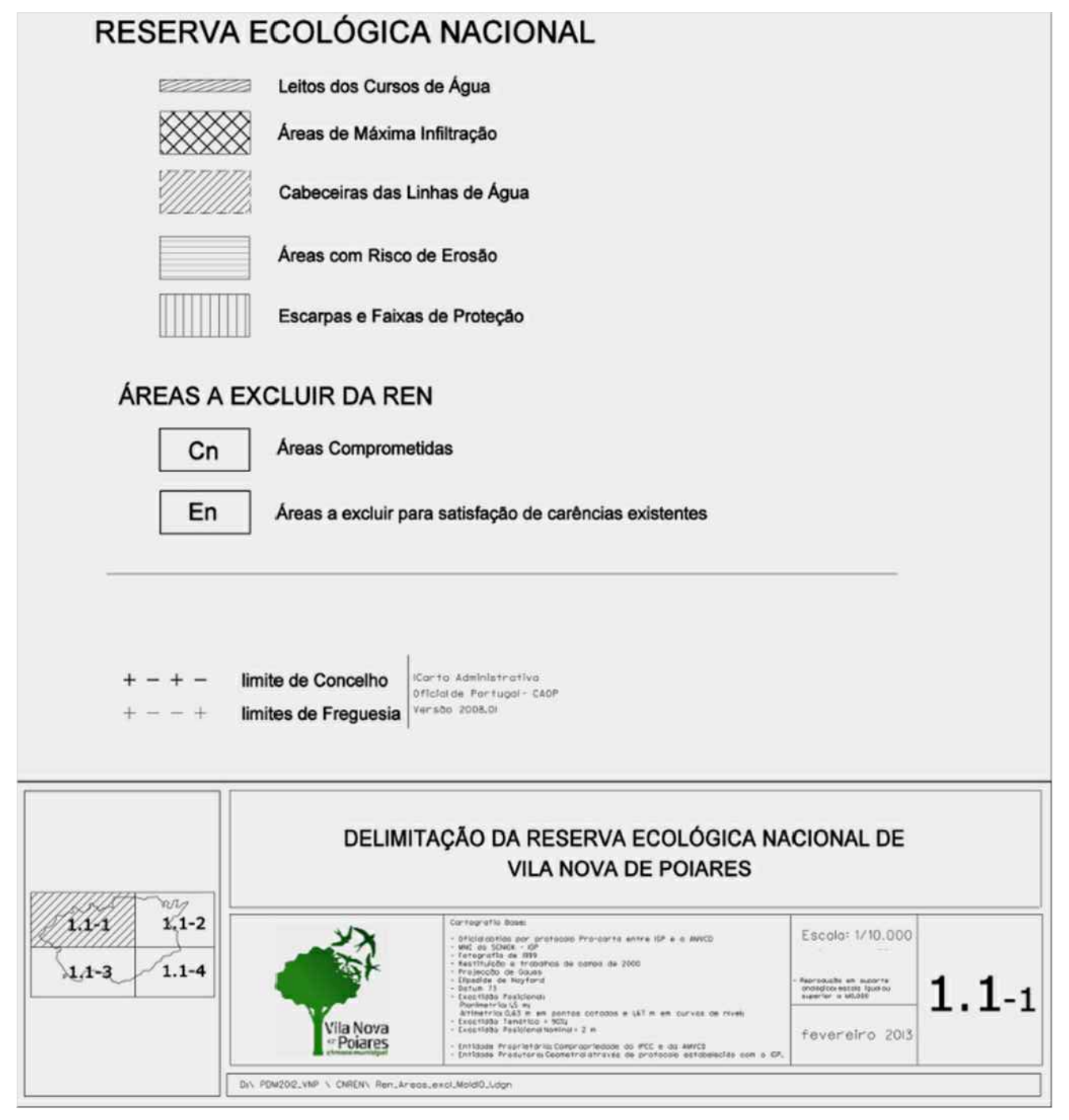

RESERVA ECOLÓGICA NACIONAL

- Leitos dos Cursos de Água
- Áreas de Máxima Infiltração
- Cabeceiras das Linhas de Água
- Áreas com Risco de Erosão
- Escarpas e Faixas de Proteção

ÁREAS A EXCLUIR DA REN

Cn	Áreas Comprometidas
En	Áreas a excluir para satisfação de carências existentes

+ − + − limite de Concelho
+ − − + limites de Freguesia

Carta Administrativa Oficial de Portugal - CAOP Versão 2008.01

DELIMITAÇÃO DA RESERVA ECOLÓGICA NACIONAL DE VILA NOVA DE POIARES

1.1-1	1.1-2
1.1-3	1.1-4

Vila Nova de Poiares

Escala: 1/10.000

fevereiro 2013

1.1-1

REV	DATA	RESP.	DESCRIÇÃO

REVISÃO

CLIENTE

REN

PROJETO

LINHA DUPLA ABRANTES - ZONA DE ANADIA, A 400KV

Green by FUTURE

DESIGNAÇÃO

CARTA DE CONDICIONANTES - RESERVA ECOLÓGICA NACIONAL
(PDM DE VILA NOVA DE POIARES)

		ESCALAS	DESENHO Nº	FOLHA	REVISÃO
RESP.	Cristina Reis	1:20000	5.19	1/1	
CO-AUTOR	Bruno Machado				
DATA	Janeiro 2025		FICHEIRO D05-19_W24006_001_REN_Vila Nova de Poiares.dwg		

Sistema de Coordenadas: ETRS 1989 Portugal TM06
Divisão Administrativa: DGTerritório - CAOP 2023
Base Cartográfica: Direção-Geral do Território (DGT)

D:\BRM\TRABALHOS\W24006_REN-Bodiosa-Paraimo\Desenho\D05-19_W24006_001_REN_Vila Nova de Poiares.dwg