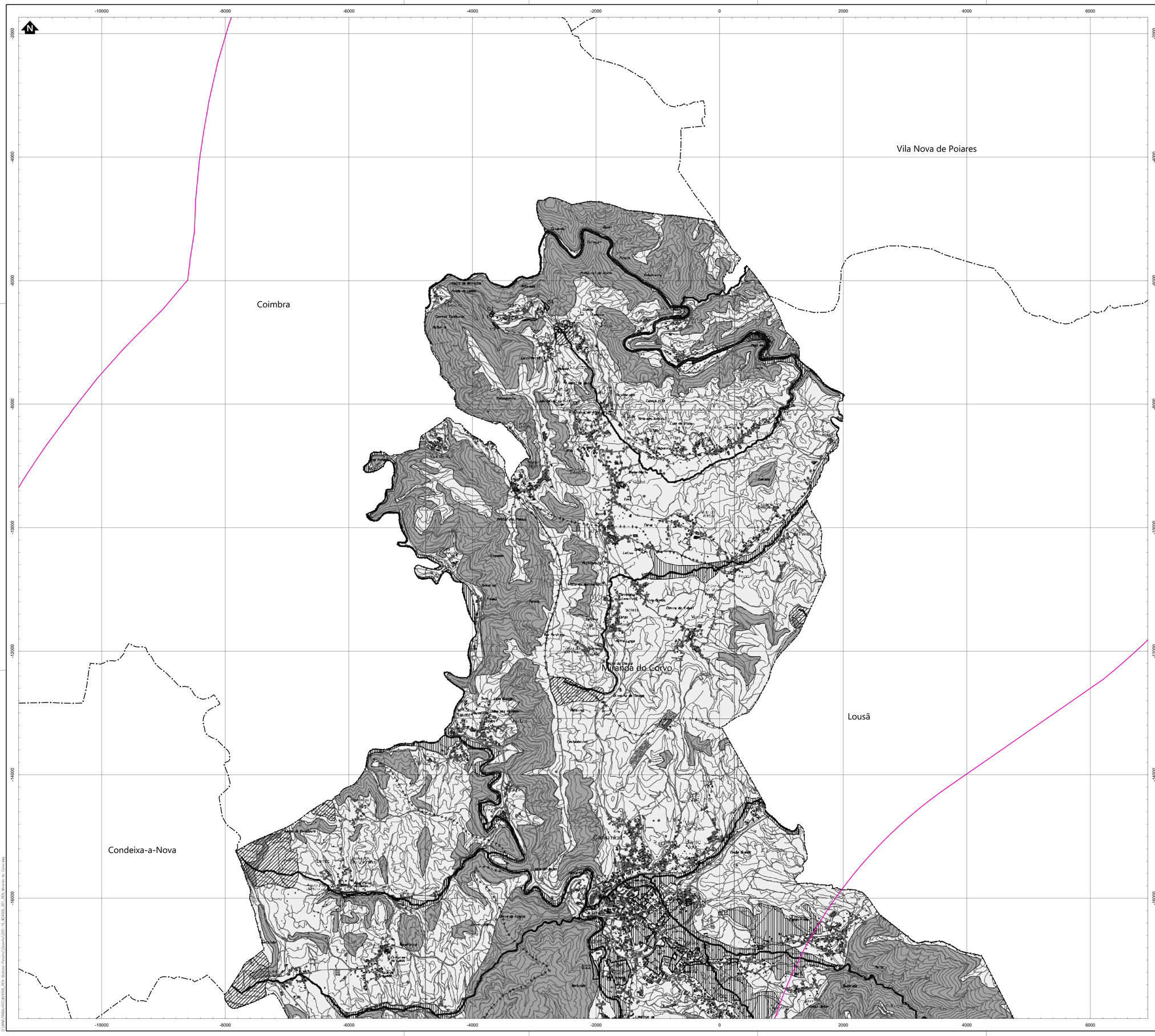


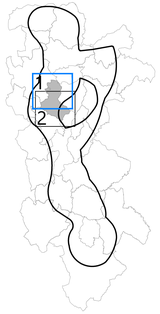


Simbologia

Concelhos

Área de estudo

SISTEMAS BIOFÍSICOS DA RESERVA ECOLÓGICA NACIONAL

Leitos dos Cursos de Água

Áreas de Máxima Infiltração

Cabeceiras das Linhas de Água

Áreas com Risco de Erosão

Zonas Ameaçadas pelas Cheias

ÁREAS A EXCLUIR DA RESERVA ECOLÓGICA NACIONAL

Áreas efetivamente já comprometidas

Áreas para satisfação de centrais existentes

Limites

Limite de Concelho

Limite de Freguesia

PLANO DIRECTOR MUNICIPAL DE MIRANDA DO CORVO

Delimitação da Reserva Ecológica Nacional de Miranda do Corvo

1

| REV | DATA | RESP. | DESCRIÇÃO |
|---|---|---|---|
| | | | |

REVISÃO

CLIENTE

REN

PROJETO

LINHA DUPLA ABRANTES - ZONA DE ANADIA, A 400KV

green FUTURE

DESIGNAÇÃO

CARTA DE CONDICIONANTES - RESERVA ECOLÓGICA NACIONAL (PDM DE MIRANDA DO CORVO)

| | | ESCALAS | DESENHO Nº | FOLHA | REVISÃO |
|---|---|---|---|---|---|
| RESP. | Cristina Reis | 1:20000 | 5.16 | 1/2 | |
| CO-AUTOR | Bruno Machado | | | | |
| DATA | Janeiro 2025 | | FICHEIRO D05-16_W24006_001_REN_Miranda do Corvo.dwg | | |

Sistema de Coordenadas: ETRS 1989 Portugal TM06
Direção Administrativa: DO Ambiente - CAOP 2023
Base Geográfica: Direção Geral do Ambiente (DGT)

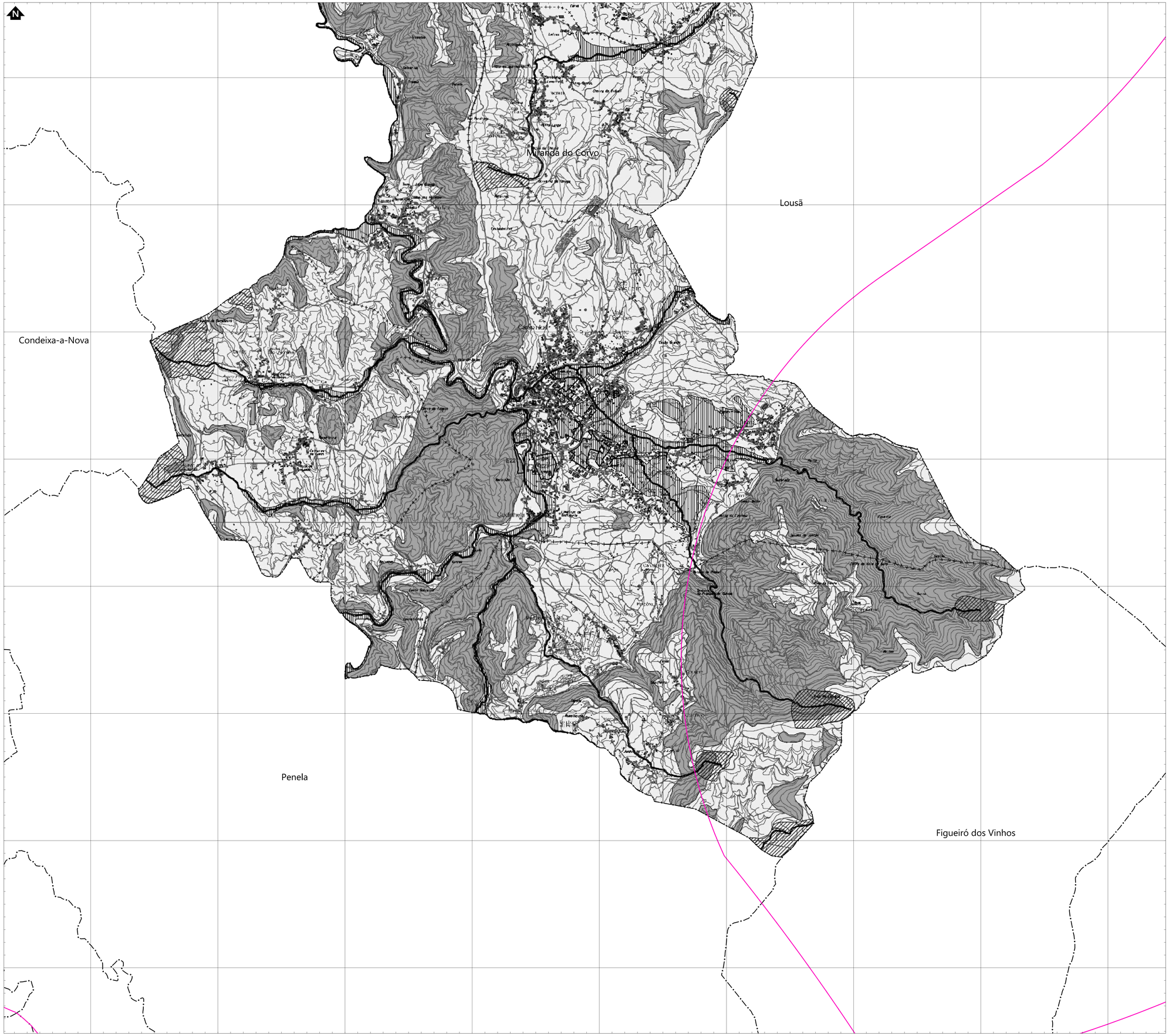


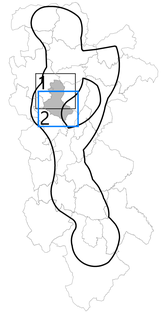


Simbologia

- Concelhos
- Área de estudo

SISTEMAS BIOFÍSICOS DA RESERVA ECOLÓGICA NACIONAL

- Leitos dos Cursos de Água
- Áreas de Máxima Infiltração
- Cabeceiras das Linhas de Água
- Áreas com Risco de Erosão
- Zonas Ameaçadas pelas Cheias

ÁREAS A EXCLUIR DA RESERVA ECOLÓGICA NACIONAL

- C1 – C4 Áreas efetivamente já comprometidas
- E1 – E8 Áreas para adaptação de condições existentes

Limites

- Limite de Concelho
- Limite de Freguesia

PLANO DIRETOR MUNICIPAL DE MIRANDA DO CORVO

Delimitação da Reserva Ecológica Nacional de Miranda do Corvo

CARTOGRAFIA DE REFERÊNCIA:
Ortofotomapa cedido pelo Município de Miranda do Corvo, de 2004
Carta de Ocupação do Solo (COS) de Portugal Continental, de 2007
Carta Militar de Portugal à escala 1:25 000, Folhas 246, 247, 256 e 257, Edição 1 do Instituto Geográfico do Exército
Ortofotomapa do Instituto Geográfico Português, de 2007/2008
Carta Hipsométrica do Instituto Geográfico Português, à escala 1:25 000, Folhas 246, 247, 256 e 257, Edição 1

Escala 1:100 000

Fonte: Base Cartográfica Oficial (BCO) - REQUALIFICAÇÃO DA REQUALIFICAÇÃO DA ETA

PLANTA 1

1

| REV | DATA | RESP. | DESCRIÇÃO |
|---|---|---|---|

REVISÃO

CLIENTE

REN

PROJETO

LINHA DUPLA ABRANTES - ZONA DE ANADIA, A 400KV

green FUTURE

DESIGNAÇÃO

CARTA DE CONDICIONANTES - RESERVA ECOLÓGICA NACIONAL
(PDM DE MIRANDA DO CORVO)

| | | ESCALAS | DESENHO Nº | FOLHA | REVISÃO |
|---|---|---|---|---|---|
| RESP. | Cristina Reis | 1:20000 | 5.16 | 2/2 | |
| CO-AUTOR | Bruno Machado | | | | |
| DATA | Janeiro 2025 | | FICHEIRO D05-16_W24006_001_REN_Miranda do Corvo.dwg | | |

Sistema de Coordenadas: ETRS 1989 Portugal TM06
Datum Altimétrico: DLM1990 - Cota de Imersão (DCI)
Base Cartográfica: Estudo Prévio em Janeiro 2025

U:\LINHA DUPLA ABRANTES - ANADIA, A400KV_REN - Business - Engenharia\Desenho\D05-16_W24006_001_REN_Miranda do Corvo.dwg