



Avaliação Acústica

Medição de níveis de pressão sonora. Determinação do nível sonoro médio de longa duração.

Requerente: Green by Future Lda.

Referência do Relatório: 24.3049.RAIE.RIt1.Vrs1

Atividade: RECAPE da Interligação da CSF da Chamusca à Rede Nacional de Transporte, a 400 kV

Local do Ensaio: Concelhos de Constância e de Abrantes

Processo: Monitorização

Data dos Ensaios: 30/09/2024 a
04/10/2024

Data do Relatório: 14-02-2025

Total de Páginas: 28
(anexos)

SONOMETRIA

MEDIÇÕES DE SOM, PROJECTOS ACÚSTICOS,
CONSULTORIA, HIGIENE E SEGURANÇA, LDA

RUA DA MINA 21 LOJA, BARRUNCHAL
2710-157 SINTRA

NC 504 704 745
t 214 264 806 | Comercial@sonometria.pt
www.sonometria.pt

ÍNDICE

1. CARACTERIZAÇÃO DO ENSAIO	3
1.1. Descrição e Objetivo	3
1.2. Dados Identificadores dos Ensaaios	3
1.3. Definições	4
2. CONTEXTO LEGISLATIVO E PROCEDIMENTOS DE MEDIDA E DE CÁLCULO	6
2.1. Metodologia	6
2.2. Instrumentação e Medições	6
2.3. Condições meteorológicas	8
3. RESULTADOS OBTIDOS E CONCLUSÕES	10
3.1. Dados Obtidos	10
3.2. Avaliação dos Valores Limite de Exposição	18
3.3. Interpretação dos Resultados e Conclusões	19
ANEXOS	20
A LOCALIZAÇÃO E FOTOGRAFIAS	21
B PLANO DE AMOSTRAGENS	23
C CERTIFICADO DE ACREDITAÇÃO (L0535)	24
D CERTIFICADOS DE CALIBRAÇÃO E DE VERIFICAÇÃO DO SONÓMETRO	27

1. CARACTERIZAÇÃO DO ENSAIO

1.1. Descrição e Objetivo

O presente relatório foi realizado no âmbito do RECAPE da Interligação da CSF da Chamusca à Rede Nacional de Transporte, a 400 kV.

O objetivo da presente Avaliação Acústica consiste na quantificação do ruído residual existente junto dos conjuntos de recetores localizados da área de potencial influência acústica do projeto, para determinação da Situação de Referência e pretende avaliar o cumprimento do denominado Critério de Exposição Máxima, estabelecido no artigo 11.º do Regulamento Geral do Ruído (Decreto-Lei n.º 9/2007, de 17 de janeiro).

Na realização das medições dos níveis sonoros foi seguido o descrito nas Normas NP ISO 1996, Partes 1 e 2 (2021), e no Guia de Medições de Ruído Ambiente, da Agência Portuguesa do Ambiente (2020), sendo os resultados interpretados de acordo com os limites estabelecidos no Regulamento Geral do Ruído, Decreto-Lei n.º 9/2007, em vigor desde fevereiro de 2007.

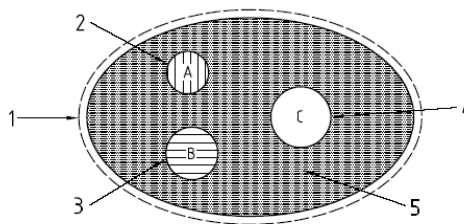
1.2. Dados Identificadores dos Ensaio

Requerente	Green by Future Lda.
Atividade avaliada	RECAPE da Interligação da CSF da Chamusca à Rede Nacional de Transporte, a 400 kV
Localização da atividade	Concelhos de Constância e de Abrantes
Local da medição exterior (Coordenadas ETRS89)	Ponto PR1 (Malpique – Constância): 39°26'4.09"N; 8°18'2.01"W Ponto PR2 (Crucifixo – Abrantes): 39°25'55.11"N; 8°16'3.04"W Ponto PR3 (São Miguel do Rio Torto – Abrantes): 39°25'5.50"N; 8°12'42.05"W Ponto PR4 (Arreciadas – Abrantes): 39°24'50.50"N; 8° 9'57.39"W Ponto PR4 (Negrinhos – Abrantes): 39°26'47.85"N; 8° 7'58.46"W
Identificação/Caracterização das Fontes de Ruído	Tráfego rodoviário local, Linhas LMAT e natureza (fonação animal e aerodinâmica vegetal)
Horário de funcionamento da atividade	-

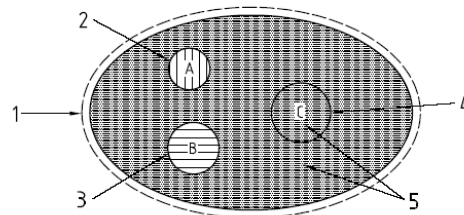
1.3. Definições

- **Designações do som introduzidas pelas Normas ISO 1996 (2021)** - No âmbito do Decreto-Lei nº 9/2007 “ruído ambiente” equivale a “som total”; “ruído particular” equivale a “som específico” e “ruído residual” equivale a “som residual”.
- **Som total** - Som global existente numa dada situação e num dado instante, usualmente composto pelo som resultante de várias fontes, próximas e distantes.
- **Som específico** - Componente do som total que pode ser especificamente identificada e que está associada a uma determinada fonte.
- **Som residual** - Som remanescente numa dada posição e numa dada situação quando são suprimido(s) o(s) son(s) específico(s) em consideração.

Designações do som total, específico e residual



a) Três sons específicos em consideração (2, 3 e 4), o som residual (5) e o som total (1)



b) Dois sons específicos em consideração (2 e 3), o som residual (5) e o som total (1)

1 - som total; 2 - som específico A; 3 - som específico B; 4 - som específico C; 5 - som residual.

Notas : O nível sonoro residual mais baixo é obtido quando todos os sons específicos são suprimidos.
Em a) a área sombreada indica o som residual quando os sons específicos A,B e C são suprimidos.
Em b) o som residual inclui o som específico C dado que este não se encontra em consideração.

- **Som inicial** - Som total existente numa situação inicial antes da ocorrência de qualquer modificação.
- **Som flutuante** - Som contínuo cujo nível de pressão sonora, durante o período de observação, varia significativamente mas que não pode ser considerado um som impulsivo.
- **Som intermitente** - Sons observáveis apenas durante certos períodos de tempo, em intervalos regulares ou irregulares, em que a duração de cada uma das ocorrências é superior a 5 s.
Exemplo: Ruído de veículos motorizados em condições de baixo volume de tráfego, ruído de comboios, ruído de aeronaves, e ruído de compressores de ar.
- **Som impulsivo** - Som caracterizado por curtos impulsos de pressão sonora. A duração de um impulso de pressão sonora é, normalmente, inferior a 1 s.
- **Som tonal** - Som caracterizado por uma única componente de frequência ou por componentes de banda estreita que emergem de modo audível do som total.

- **Períodos de Referência** – “o intervalo de tempo a que se refere um indicador de ruído, de modo a abranger as atividades humanas típicas delimitado nos seguintes termos”:
 - **Diurno** (07h00min. às 20h00min.)
 - **Entardecer** (20h00min. às 23h00min.)
 - **Noturno** (23h00min. às 07h00min.).
- **Ruído Ambiente** – “o ruído global observado numa dada circunstância num determinado instante, devido ao conjunto das fontes sonoras que fazem parte da vizinhança próxima ou longínqua do local considerado”.
- **Ruído Particular** – “componente do ruído ambiente que pode ser especificamente identificada por meios acústicos e atribuída a uma determinada fonte sonora”.
- **Ruído Residual** – “o ruído ambiente a que se suprimem um ou mais ruídos particulares, para uma situação determinada;
- **Nível Sonoro Contínuo Equivalente, Ponderado A, L_{Aeq}** , de um ruído num intervalo de tempo - nível sonoro, em dB(A), de um ruído uniforme que contém a mesma energia acústica que o ruído referido naquele intervalo de tempo.

$$L_{Aeq} = 10 \log_{10} \left[\frac{1}{T} \int_0^T 10^{\frac{L_A(t)}{10}} dT \right] \text{dB(A)}$$

sendo: $L_A(t)$ o valor instantâneo do nível sonoro em dB(A);
 T o período de referência em que ocorre o ruído particular

- **Indicador de Ruído Diurno (L_d) ou (L_{day})** - “o nível sonoro médio de longa duração, conforme definido na norma NP 1730-1:1996, ou na versão atualizada correspondente, determinado durante uma série de períodos diurnos representativos de um ano”, expresso em dB(A) ;
- **Indicador de Ruído do Entardecer (L_e) ou ($L_{evening}$)** - “o nível sonoro médio de longa duração, conforme definido na norma NP 1730-1:1996, ou na versão atualizada correspondente, determinado durante uma série de períodos do entardecer representativos de um ano”, expresso em dB(A) ;
- **Indicador de Ruído Noturno (L_n) ou (L_{night})** - “o nível sonoro médio de longa duração, conforme definido na norma NP 1730-1:1996, ou na versão atualizada correspondente, determinado durante uma série de períodos noturnos representativos de um ano”, expresso em dB(A) ;
- **Indicador de Ruído Diurno-Entardecer-Noturno (L_{den})** - “o indicador de ruído, expresso em dB(A), associado ao incómodo global, dado pela expressão:

$$L_{den} = 10 \times \log \frac{1}{24} \left[13 \times 10^{\frac{L_d}{10}} + 3 \times 10^{\frac{L_e+5}{10}} + 8 \times 10^{\frac{L_n+10}{10}} \right]$$

- **Zonas Sensíveis** - “a área definida em plano municipal de ordenamento do território como vocacionada para uso habitacional, ou para escolas, hospitais ou similares, ou espaços de lazer, existentes ou previstos podendo conter pequenas unidades de comércio e de serviços destinadas a servir a população local, tais como café se outros estabelecimentos de restauração, papelarias e outros estabelecimentos de comércio tradicional, sem funcionamento no período noturno;
- **Zonas Mistas** - “a área definida em plano municipal de ordenamento do território, cuja ocupação seja afeta a outros usos, existentes ou previstos, para além dos referidos na definição de zona sensível”;
- **Zona Urbana Consolidada** - “a zona sensível ou mista com ocupação estável em termos de edificação”.

2. CONTEXTO LEGISLATIVO E PROCEDIMENTOS DE MEDIDA E DE CÁLCULO

2.1. Metodologia

Nº	Ensaio	Método de Ensaio
7	Medição de níveis de pressão sonora. Determinação do nível sonoro médio de longa duração	NP ISO 1996-1:2021 NP ISO 1996-2:2021 SPT_08_RAMB_Lden_10

Os ensaios acústicos e os cálculos apresentados no presente relatório foram realizados de acordo com a normalização aplicável, nomeadamente nas Normas NP ISO 1996, Partes 1 e 2 (2021), e no Guia de Medições de Ruído Ambiente, da Agência Portuguesa do Ambiente (2020). A análise dos resultados é realizada de acordo com o Regulamento Geral do Ruído – Decreto-Lei nº 9/2007, de 17 de janeiro.

Na avaliação dos valores limite é verificado o disposto no **Capítulo III – Artigo 11º - Valores limite de exposição**, nomeadamente:

Número 1 – *Em função da classificação de uma zona como mista ou sensível, devem ser respeitados os seguintes valores limite de exposição:*

- As **zonas mistas** não devem ficar expostas a ruído ambiente exterior superior a 65 dB(A), expresso pelo indicador L_{den} , e superior a 55 dB(A), expresso pelo indicador L_n ;
- As **zonas sensíveis** não devem ficar expostas a ruído ambiente exterior superior a 55 dB(A), expresso pelo indicador L_{den} , e superior a 45 dB(A), expresso pelo indicador L_n ;

Número 3 – *Até à classificação das zonas sensíveis e mistas a que se referem os nºs 2 e 3 do artigo 6º, para efeitos de verificação do valor limite de exposição, aplicam-se aos recetores sensíveis os valores limites de L_{den} igual ou inferior a 63 dB(A) e L_n igual ou inferior a 53 dB(A).*

Incertezas:

De acordo com o “Guia prático para medições de ruído ambiente - no contexto do Regulamento Geral do Ruído tendo em conta a NP ISO 1996 - Julho 2020” da Agência Portuguesa do Ambiente (cap. 2.3.4), os resultados finais das medições/cálculos, a constarem do relatório do ensaio acústico, serão arredondados ao número inteiro e sem apresentação nem contabilização de incertezas, a fim de serem comparados com os valores-limite estabelecidos no RGR.

Os valores limite de exposição estabelecidos no artigo 11º do RGR, aprovado pelo Decreto-Lei 9/2007, constituem as regras de decisão seguidas, para declarar a conformidade com os requisitos legais.

2.2. Instrumentação e Medições

As medições foram efetuadas com recurso a equipamento de medição e ensaio adequado, nomeadamente:

- Sonómetro Analisador, de classe de precisão 1, Marca Cesva, Modelo SV420, nº de Série T247538 e respetivo calibrador acústico Cesva CB006 nº de Série 902436: Data da Última Verificação Periódica: dezembro de 2023; Certificado de Calibração número CL-70288RD-23 e de Verificação nº 245.71-00267.
- Termoanemómetro Marca Kestrel, Modelo 5500, SN 2154674, Certificados de Calibração LM120225014078/10 de 2022-10-21 e LAC.2022.0173 de 2022-10-14 (termómetro e anemómetro, respetivamente).

Previamente ao início das medições, foi verificado o bom funcionamento do sonómetro, bem como os respetivos parâmetros de configuração. No início e no final de cada série de medições procedeu-se à calibração do sonómetro. O valor obtido no final do conjunto de medições não diferiu do inicial mais do

que 0,5 dB(A). Quando este desvio é excedido o conjunto de medições não é considerado válido e é repetido com outro equipamento conforme ou depois de identificado e devidamente corrigida a causa do desvio, de acordo com os procedimentos definidos no Manual da Qualidade do Laboratório.

Nos pontos exteriores as medições de longa duração foram realizadas com o microfone do sonómetro situado a uma altura compreendida entre 1,2 m e 1,5 ou 3,8 m a 4,2 m acima do solo m acima do solo, face à altura dos recetores sensíveis avaliados (1 ou 2 pisos).

As considerações expressas neste estudo seguem o estipulado no Regulamento Geral do Ruído, Decreto-Lei n.º 9/2007, de 17 de janeiro, pelo que o principal parâmetro a considerar é o L_{Aeq} (nível sonoro contínuo equivalente).

No caso de se recorrer à técnica de amostragem é fundamental o conhecimento prévio do regime de funcionamento da fonte no período de referência em análise e no intervalo de tempo de longa duração em questão, para a escolha dos intervalos de tempo de medição (momento de recolha das medições, número de medições e respetiva duração).

Para fontes que não apresentem marcadas flutuações do nível sonoro ao longo do intervalo de tempo de referência nem marcados regimes de sazonalidade, deverão ser caracterizados pelo menos dois dias, cada um com pelo menos uma amostra, em cada um dos períodos de referência que estejam em causa. Por amostra entende-se um intervalo de tempo de observação que pode conter uma ou mais medições.

A média logarítmica de várias medições é calculada com a equação a seguir apresentada:

$$L_{Aeq,T} = 10 \times \lg \left[\frac{1}{n} \sum_{i=1}^n 10^{(L_{Aeq,t})_i/10} \right]$$

Onde:

- n é o número de medições,
- $(L_{Aeq,t})_i$ é o valor do nível sonoro correspondente à medição i.

Para fontes que apresentem marcadas flutuações do nível sonoro ao longo do intervalo de tempo de referência que se apresentem associadas a ciclos distintos de funcionamento da fonte, devem ser efetuadas pelo menos duas amostras por ciclo. Para obter o valor do indicador de longa duração, mantém-se a necessidade de efetuar recolhas em pelo menos dois dias.

Quando é possível identificar a ocorrência de ciclos no ruído que se pretende caracterizar, deve ser aplicada a seguinte equação:

$$L_{Aeq,T} = 10 \times \lg \left[\frac{1}{T} \sum_{i=1}^n t_i \times 10^{(L_{Aeq,t})_i/10} \right]$$

Onde:

- n é o número de medições,
- t_i é a duração do ciclo i,
- $(L_{Aeq,t})_i$ é o valor do nível sonoro correspondente à medição i.
- $T = \sum t_i$ corresponde à duração total de ocorrência do ruído a caracterizar, no período de referência em análise.

A duração de cada medição é determinada fundamentalmente pela estabilização do sinal sonoro em termos de $L_{Aeq,t}$, a avaliar pelo operador do sonómetro. Regra geral, para ensaios no interior, a duração mínima de cada medição deve ser de 10 minutos; para ensaios no exterior, a duração mínima deve ser de 15 minutos devido, normalmente, à multiplicidade de fontes e à variabilidade das condições de propagação que influenciam o registo de medição.

Sempre que a fonte sonora for caracterizada por acontecimentos acústicos discretos, o valor do indicador de longa duração L_d , L_e , L_n ou $L_{Aeq,T}$ (mensal), pode ser calculado a partir dos valores médios de níveis de exposição sonora LAE associados a cada tipo de acontecimentos, ponderados em função das suas ocorrências relativas no intervalo de tempo de longa duração em causa.

Para cada tipo de acontecimento acústico discreto tem-se

$$L_{Aeq,T} = \overline{L_{AE}} + 10 \times \lg n - 10 \times \lg\left(\frac{T}{t_0}\right)$$

Onde:

- L_{AE} é o nível de exposição sonora média de n acontecimentos acústicos do mesmo tipo, no intervalo de tempo T (em segundos),
- $t_0=1$ segundo.

No presente caso as amostragens foram efetuadas em conformidade com o Procedimento do Laboratório, 3 amostragens de 15 minutos cada num dia, e mais 3 amostragens de 15 minutos noutra dia. Realização de uma amostragem acrescida quando ocorrem diferenciais superiores a 5 dB entre amostras, tal como se descreve no Anexo B – Plano de Amostragens.

2.3. Condições meteorológicas

As condições meteorológicas verificadas em cada medição são apresentadas nos quadros do capítulo seguinte.

De forma a efetuar uma extrapolação de medições a longa duração, para cada ponto de medição ou recetor avaliado são efetuadas as correções C_{met} ao ruído ambiente (incluindo ruído particular avaliado em condições de propagação favoráveis à propagação sonora da fonte em avaliação):

L_d de Longa Duração = $L_d - C_{met}$ diurno

L_e de Longa Duração = $L_e - C_{met}$ entardecer

L_n de Longa Duração = $L_n - C_{met}$ noturno

Nota :

$C_{met} = 0$ se $dp \leq 10(hs+hr) \approx (hs+hr)/dp \geq 0.1$

e

$C_{met} = C_0 [1-10(hs+hr)/dp]$ se $dp > 10(hs+hr) \approx (hs+hr)/dp < 0.1$

Onde:

hs – Altura relativa da(s) fonte(s) em metros.

hr – Altura relativa do microfone em metros.

dp – Distância linear entre a(s) fonte(s) e o microfone (ou entre a fonte e o recetor) em metros.

C_0 – Facto que depende das estatísticas meteorológicas locais, da velocidade e direção do vento e dos gradientes de temperatura, em dB(A); para o território nacional considera-se C_0 diurno = 1,47 dB(A), C_0 do Entardecer = 0,7 dB(A) e C_0 noturno = 0 dB(A). No caso de medições desfavoráveis, o valor de C_0 , para converter em condições favoráveis é $C_0 = -10$ dB.

As correções C_{met} deverão ser efetuadas sobre o ruído ambiente (que inclui ruído particular de determinada atividade avaliada), sempre que o ponto recetor esteja sujeito à influência significativa dessa determinada fonte sonora.

Sempre que se concluir que o ponto recetor está sujeito à influência das condições meteorológicas (isto é, quando não se verificar a fórmula (11) da NP ISO 1996-2(*), aplicável a solo poroso), os procedimentos de medição por técnica de amostragem devem ser efetuados preferencialmente sob condições favoráveis ou muito favoráveis à propagação sonora (secção 8.2 da NP ISO 1996-2).

Neste caso, de acordo com a NP ISO 1996-2:2021 as medições de curta duração (uma amostra, ou poucas) devem ser realizadas durante condições favoráveis ou muito favoráveis de propagação sonora, correspondentes às janelas meteorológicas M3 e M4, respetivamente, conforme definido no quadro 2. Estas janelas meteorológicas correspondem às situações em que o valor típico da componente vetorial da velocidade do vento a 10 m de altura se situa entre os 3 m/s e os 6 m/s, janela meteorológica M3 ou favorável, e às situações em que o valor típico da componente vetorial da velocidade do vento a 10 m de altura é superior a 6 m/s, durante o dia, ou superior ou igual a - 1 m/s, durante a noite, janela meteorológica M4 ou muito favorável.

As janelas meteorológicas encontram-se definidas no quadro 4 da norma NP ISO 1996-2, que se transcreve no quadro seguinte.

Janelas meteorológicas	Alcance D/R_{cur}	Valor representativo D/R_{cur}	Descrição verbal
M1a)	< - 0,04	- 0,08	Desfavorável
M2b)	- 0,04 ... 0,04	0,00	Neutro ou homogéneo
M3c)	0,04 ... 0,12	0,08	Favorável
M4d)	> 0,12	0,16	Muito favorável

- a) Valor típico da componente vetorial da velocidade do vento a 10 m: < 1 m/s e < - 1 m/s, respetivamente para o dia e para a noite.
- b) Valor típico da componente vetorial da velocidade do vento a 10 m: 1 m/s a 3 m/s.
- c) Valor típico da componente vetorial da velocidade do vento a 10 m: 3 m/s a 6 m/s.
- d) Valor típico da componente vetorial da velocidade do vento a 10 m: > 6 m/s e \geq - 1 m/s, respetivamente para o dia e para a noite.

No caso em apreço as medições efetuadas pretenderam caracterizar o ambiente sonoro global existente, decorrente da conjugação de todas as fontes de ruído envolventes, sendo as principais fontes sonoras com relevância nos resultados, o ruído do tráfego rodoviário local e a natureza.

Todas as medições efetuadas cumprem as condições anteriormente apresentadas, considera-se que os resultados obtidos são independentes das condições atmosféricas.

3. RESULTADOS OBTIDOS E CONCLUSÕES

3.1. Dados Obtidos

Os resultados (médios) das medições de ruído ambiente no exterior realizadas para os três períodos são apresentados nos quadros seguintes.

Os resultados apresentados referem-se exclusivamente aos itens ensaiados. Os resultados apresentados são válidos nas condições do ruído verificadas nos momentos em que decorreram as medições.

Ponto PR1 - Período Diurno (07h-20h) - Medições de Ruído Ambiente

ID	Data	Intervalo de medição	L _{Aeq fast} [dB(A)]	L _{Aeq imp.} [dB(A)]	Componentes Penalizantes	Observações
Med.1 Mem. #230	30/09/2024	Das 17:21 às 17:36	48,2	53,8	Tonais: Não Impulsivas: Não	Tráfego rodoviário local audível; natureza pouco audível. Temp. 23°C; Vel. Vento 0-1 m/s; Direç. Vento NW; HR 66%
Med.2 Mem. #231	30/09/2024	Das 17:36 às 17:51	45,6	50,1	Tonais: Não Impulsivas: Não	Tráfego rodoviário local audível; natureza pouco audível. Temp. 23°C; Vel. Vento 0-1 m/s; Direç. Vento NW; HR 66%
Med.3 Mem. #232	30/09/2024	Das 17:51 às 18:06	44,9	49,3	Tonais: Não Impulsivas: Não	Tráfego rodoviário local audível; natureza pouco audível. Temp. 23°C; Vel. Vento 0-1 m/s; Direç. Vento NW; HR 66%
Med.4 Mem. #302	04/10/2024	Das 10:36 às 10:51	47,3	51,8	Tonais: Não Impulsivas: Não	Tráfego rodoviário local audível; natureza pouco audível. Temp. 16°C; Vel. Vento 0-1 m/s; Direç. Vento N; HR 81%
Med.5 Mem. #303	04/10/2024	Das 10:51 às 11:06	49,2	52,5	Tonais: Não Impulsivas: Não	Tráfego rodoviário local audível; natureza pouco audível. Temp. 16°C; Vel. Vento 0-1 m/s; Direç. Vento N; HR 81%
Med.6 Mem. #304	04/10/2024	Das 11:06 às 11:21	46,8	50,1	Tonais: Não Impulsivas: Não	Tráfego rodoviário local audível; natureza pouco audível. Temp. 16°C; Vel. Vento 0-1 m/s; Direç. Vento N; HR 81%

Ponto PR1 - Período do Entardecer (20h-23h) - Medições de Ruído Ambiente

ID	Data	Intervalo de medição	L _{Aeq fast} [dB(A)]	L _{Aeq imp.} [dB(A)]	Componentes Penalizantes	Observações
Med.1 Mem. #251	01/10/2024	Das 20:38 às 20:53	43,9	49,5	Tonais: Não Impulsivas: Não	Tráfego rodoviário local audível; Linha LMAT perceptível; natureza pouco audível. Temp. 19°C; Vel. Vento 0-1 m/s; Direç. Vento NW; HR 76%
Med.2 Mem. #252	01/10/2024	Das 20:53 às 21:08	45,6	50,1	Tonais: Não Impulsivas: Não	Tráfego rodoviário local audível; Linha LMAT perceptível; natureza pouco audível. Temp. 19°C; Vel. Vento 0-1 m/s; Direç. Vento NW; HR 76%
Med.3 Mem. #253	01/10/2024	Das 21:08 às 21:23	46,8	51,2	Tonais: Não Impulsivas: Não	Tráfego rodoviário local audível; Linha LMAT perceptível; natureza pouco audível. Temp. 19°C; Vel. Vento 0-1 m/s; Direç. Vento NW; HR 76%
Med.4 Mem. #293	03/10/2024	Das 22:04 às 22:19	44,5	50,1	Tonais: Não Impulsivas: Não	Tráfego rodoviário local audível; Linha LMAT perceptível; natureza pouco audível. Temp. 15°C; Vel. Vento 0-2 m/s; Direç. Vento NW; HR 82%
Med.5 Mem. #294	03/10/2024	Das 22:19 às 22:34	45,3	48,6	Tonais: Não Impulsivas: Não	Tráfego rodoviário local audível; Linha LMAT perceptível; natureza pouco audível. Temp. 15°C; Vel. Vento 0-2 m/s; Direç. Vento NW; HR 82%
Med.6 Mem. #295	03/10/2024	Das 22:34 às 22:49	43,8	47,1	Tonais: Não Impulsivas: Não	Linha LMAT perceptível; natureza pouco audível. Temp. 15°C; Vel. Vento 0-2 m/s; Direç. Vento NW; HR 82%

Ponto PR1 - Período Noturno (23h-07h) - Medições de Ruído Ambiente

ID	Data	Intervalo de medição	L _{Aeq fast} [dB(A)]	L _{Aeq imp.} [dB(A)]	Componentes Penalizantes	Observações
Med.1 Mem. #260	02/10/2024	Das 0:09 às 0:24	41,8	46,3	Tonais: Não Impulsivas: Não	Linha LMAT perceptível; Natureza pouco audível. Temp. 16°C; Vel. Vento 0-1 m/s; Direç. Vento NW; HR 86%
Med.2 Mem. #261	02/10/2024	Das 0:24 às 0:39	42,6	47,1	Tonais: Não Impulsivas: Não	Tráfego rodoviário local audível; Linha LMAT perceptível; natureza pouco audível. Temp. 16°C; Vel. Vento 0-1 m/s; Direç. Vento NW; HR 86%
Med.3 Mem. #262	02/10/2024	Das 0:39 às 0:54	45,1	49,5	Tonais: Não Impulsivas: Não	Tráfego rodoviário local audível; Linha LMAT perceptível; natureza pouco audível. Temp. 16°C; Vel. Vento 0-1 m/s; Direç. Vento NW; HR 86%
Med.4 Mem. #296	03/10/2024	Das 23:02 às 23:17	42,1	46,6	Tonais: Não Impulsivas: Não	Tráfego rodoviário local audível; Linha LMAT perceptível; natureza pouco audível. Temp. 15°C; Vel. Vento 0-2 m/s; Direç. Vento NW; HR 86%
Med.5 Mem. #297	03/10/2024	Das 23:17 às 23:32	44,3	47,6	Tonais: Não Impulsivas: Não	Tráfego rodoviário local audível; Linha LMAT perceptível; natureza pouco audível. Temp. 15°C; Vel. Vento 0-2 m/s; Direç. Vento NW; HR 86%
Med.6 Mem. #298	03/10/2024	Das 23:32 às 23:47	40,6	45,0	Tonais: Não Impulsivas: Não	Linha LMAT perceptível; Natureza pouco audível. Temp. 15°C; Vel. Vento 0-2 m/s; Direç. Vento NW; HR 86%

Ponto PR2 - Período Diurno (07h-20h) - Medições de Ruído Ambiente

ID	Data	Intervalo de medição	L _{Aeq fast} [dB(A)]	L _{Aeq imp.} [dB(A)]	Componentes Penalizantes	Observações
Med.1 Mem. #227	30/09/2024	Das 16:18 às 16:33	42,3	46,8	Tonais: Não Impulsivas: Não	Natureza pouco audível. Temp. 22°C; Vel. Vento 0-1 m/s; Direç. Vento NW; HR 68%
Med.2 Mem. #228	30/09/2024	Das 16:33 às 16:48	44,9	48,2	Tonais: Não Impulsivas: Não	Natureza pouco audível. Temp. 22°C; Vel. Vento 0-1 m/s; Direç. Vento NW; HR 68%
Med.3 Mem. #229	30/09/2024	Das 16:48 às 17:03	41,5	45,9	Tonais: Não Impulsivas: Não	Natureza pouco audível. Temp. 22°C; Vel. Vento 0-1 m/s; Direç. Vento NW; HR 68%
Med.4 Mem. #305	04/10/2024	Das 11:39 às 11:54	40,6	45,1	Tonais: Não Impulsivas: Não	Natureza pouco audível. Temp. 17°C; Vel. Vento 0-2 m/s; Direç. Vento N; HR 78%
Med.5 Mem. #306	04/10/2024	Das 11:54 às 12:09	43,8	47,1	Tonais: Não Impulsivas: Não	Natureza pouco audível. Temp. 17°C; Vel. Vento 0-2 m/s; Direç. Vento N; HR 78%
Med.6 Mem. #307	04/10/2024	Das 12:09 às 12:24	44,2	47,5	Tonais: Não Impulsivas: Não	Natureza pouco audível. Temp. 17°C; Vel. Vento 0-2 m/s; Direç. Vento N; HR 78%

Ponto PR2 - Período do Entardecer (20h-23h) - Medições de Ruído Ambiente

ID	Data	Intervalo de medição	L _{Aeq fast} [dB(A)]	L _{Aeq imp.} [dB(A)]	Componentes Penalizantes	Observações
Med.1 Mem. #254	01/10/2024	Das 21:57 às 22:12	41,6	45,0	Tonais: Não Impulsivas: Não	Natureza pouco audível. Temp. 17°C; Vel. Vento 0-2 m/s; Direç. Vento NW; HR 78%
Med.2 Mem. #255	01/10/2024	Das 22:12 às 22:27	42,4	48,0	Tonais: Não Impulsivas: Não	Linha LMAT perceptível; Natureza pouco audível. Temp. 17°C; Vel. Vento 0-2 m/s; Direç. Vento NW; HR 78%
Med.3 Mem. #256	01/10/2024	Das 22:27 às 22:42	39,6	42,9	Tonais: Não Impulsivas: Não	Linha LMAT perceptível; Natureza pouco audível. Temp. 17°C; Vel. Vento 0-2 m/s; Direç. Vento NW; HR 78%
Med.4 Mem. #290	03/10/2024	Das 20:59 às 21:14	38,2	41,6	Tonais: Não Impulsivas: Não	Natureza pouco audível. Temp. 16°C; Vel. Vento 0-2 m/s; Direç. Vento NW; HR 76%
Med.5 Mem. #291	03/10/2024	Das 21:14 às 21:29	40,1	43,4	Tonais: Não Impulsivas: Não	Natureza pouco audível. Temp. 16°C; Vel. Vento 0-2 m/s; Direç. Vento NW; HR 76%
Med.6 Mem. #292	03/10/2024	Das 21:29 às 21:44	37,9	43,3	Tonais: Não Impulsivas: Não	Linha LMAT perceptível; Natureza pouco audível. Temp. 16°C; Vel. Vento 0-2 m/s; Direç. Vento NW; HR 76%

Ponto PR2 - Período Noturno (23h-07h) - Medições de Ruído Ambiente

ID	Data	Intervalo de medição	L _{Aeq fast} [dB(A)]	L _{Aeq imp.} [dB(A)]	Componentes Penalizantes	Observações
Med.1 Mem. #257	01/10/2024	Das 23:00 às 23:15	39,6	45,2	Tonais: Não Impulsivas: Não	Natureza pouco audível. Temp. 17°C; Vel. Vento 0-2 m/s; Direç. Vento NW; HR 81%
Med.2 Mem. #258	01/10/2024	Das 23:15 às 23:30	40,4	44,9	Tonais: Não Impulsivas: Não	Linha LMAT perceptível; Natureza pouco audível. Temp. 17°C; Vel. Vento 0-2 m/s; Direç. Vento NW; HR 81%
Med.3 Mem. #259	01/10/2024	Das 23:30 às 23:45	39,2	43,6	Tonais: Não Impulsivas: Não	Linha LMAT perceptível; Natureza pouco audível. Temp. 17°C; Vel. Vento 0-2 m/s; Direç. Vento NW; HR 81%
Med.4 Mem. #299	04/10/2024	Das 0:08 às 0:23	38,5	41,9	Tonais: Não Impulsivas: Não	Linha LMAT perceptível; Natureza pouco audível. Temp. 15°C; Vel. Vento 0-2 m/s; Direç. Vento NW; HR 81%
Med.5 Mem. #300	04/10/2024	Das 0:23 às 0:38	37,4	41,9	Tonais: Não Impulsivas: Não	Linha LMAT perceptível; Natureza pouco audível. Temp. 15°C; Vel. Vento 0-2 m/s; Direç. Vento NW; HR 81%
Med.6 Mem. #301	04/10/2024	Das 0:38 às 0:53	39,2	42,5	Tonais: Não Impulsivas: Não	Linha LMAT perceptível; Natureza pouco audível. Temp. 15°C; Vel. Vento 0-2 m/s; Direç. Vento NW; HR 81%

Ponto PR3 - Período Diurno (07h-20h) - Medições de Ruído Ambiente

ID	Data	Intervalo de medição	L _{Aeq fast} [dB(A)]	L _{Aeq imp.} [dB(A)]	Componentes Penalizantes	Observações
Med.1 Mem. #224	30/09/2024	Das 15:11 às 15:26	45,9	51,5	Tonais: Não Impulsivas: Não	Tráfego rodoviário local audível; natureza pouco audível. Temp. 22°C; Vel. Vento 0-1 m/s; Direç. Vento NW; HR 67%
Med.2 Mem. #225	30/09/2024	Das 15:26 às 15:41	47,8	51,1	Tonais: Não Impulsivas: Não	Tráfego rodoviário local audível; natureza pouco audível. Temp. 22°C; Vel. Vento 0-1 m/s; Direç. Vento NW; HR 67%
Med.3 Mem. #226	30/09/2024	Das 15:41 às 15:56	48,6	51,9	Tonais: Não Impulsivas: Não	Tráfego rodoviário local audível; natureza pouco audível. Temp. 22°C; Vel. Vento 0-1 m/s; Direç. Vento NW; HR 67%
Med.4 Mem. #281	03/10/2024	Das 10:11 às 10:26	49,2	54,8	Tonais: Não Impulsivas: Não	Tráfego rodoviário local audível; natureza pouco audível. Temp. 18°C; Vel. Vento 0-2 m/s; Direç. Vento NW; HR 75%
Med.5 Mem. #282	03/10/2024	Das 10:26 às 10:41	47,3	52,9	Tonais: Não Impulsivas: Não	Tráfego rodoviário local audível; natureza pouco audível. Temp. 18°C; Vel. Vento 0-2 m/s; Direç. Vento NW; HR 75%
Med.6 Mem. #283	03/10/2024	Das 10:41 às 10:56	46,4	51,8	Tonais: Não Impulsivas: Não	Tráfego rodoviário local audível; natureza pouco audível. Temp. 18°C; Vel. Vento 0-2 m/s; Direç. Vento NW; HR 75%

Ponto PR3 - Período do Entardecer (20h-23h) - Medições de Ruído Ambiente

ID	Data	Intervalo de medição	L _{Aeq fast} [dB(A)]	L _{Aeq imp.} [dB(A)]	Componentes Penalizantes	Observações
Med.1 Mem. #239	30/09/2024	Das 22:09 às 22:24	44,9	49,4	Tonais: Não Impulsivas: Não	Tráfego rodoviário local audível; natureza pouco audível. Temp. 17°C; Vel. Vento 0-2 m/s; Direç. Vento NW; HR 77%
Med.2 Mem. #240	30/09/2024	Das 22:24 às 22:39	47,2	50,5	Tonais: Não Impulsivas: Não	Tráfego rodoviário local audível; natureza pouco audível. Temp. 17°C; Vel. Vento 0-2 m/s; Direç. Vento NW; HR 77%
Med.3 Mem. #241	30/09/2024	Das 22:39 às 22:54	45,8	50,2	Tonais: Não Impulsivas: Não	Tráfego rodoviário local audível; natureza pouco audível. Temp. 17°C; Vel. Vento 0-2 m/s; Direç. Vento NW; HR 77%
Med.4 Mem. #266	02/10/2024	Das 21:04 às 21:19	44,3	47,7	Tonais: Não Impulsivas: Não	Tráfego rodoviário local audível; natureza pouco audível. Temp. 16°C; Vel. Vento 0-2 m/s; Direç. Vento NW; HR 83%
Med.5 Mem. #267	02/10/2024	Das 21:19 às 21:34	46,1	49,4	Tonais: Não Impulsivas: Não	Tráfego rodoviário local audível; natureza pouco audível. Temp. 16°C; Vel. Vento 0-2 m/s; Direç. Vento NW; HR 83%
Med.6 Mem. #268	02/10/2024	Das 21:34 às 21:49	43,2	48,6	Tonais: Não Impulsivas: Não	Tráfego rodoviário local audível; natureza pouco audível. Temp. 16°C; Vel. Vento 0-2 m/s; Direç. Vento NW; HR 83%

Ponto PR3 - Período Noturno (23h-07h) - Medições de Ruído Ambiente

ID	Data	Intervalo de medição	L _{Aeq fast} [dB(A)]	L _{Aeq imp.} [dB(A)]	Componentes Penalizantes	Observações
Med.1 Mem. #242	30/09/2024	Das 23:00 às 23:15	44,2	47,6	Tonais: Não Impulsivas: Não	Tráfego rodoviário local audível; natureza pouco audível. Temp. 17°C; Vel. Vento 0-2 m/s; Direç. Vento NW; HR 80%
Med.2 Mem. #243	30/09/2024	Das 23:15 às 23:30	42,5	48,1	Tonais: Não Impulsivas: Não	Tráfego rodoviário local audível; natureza pouco audível. Temp. 17°C; Vel. Vento 0-2 m/s; Direç. Vento NW; HR 80%
Med.3 Mem. #244	30/09/2024	Das 23:30 às 23:45	41,9	47,3	Tonais: Não Impulsivas: Não	Tráfego rodoviário local audível; natureza pouco audível. Temp. 17°C; Vel. Vento 0-2 m/s; Direç. Vento NW; HR 80%
Med.4 Mem. #275	03/10/2024	Das 0:04 às 0:19	43,2	47,7	Tonais: Não Impulsivas: Não	Tráfego rodoviário local audível; natureza pouco audível. Temp. 16°C; Vel. Vento 0-2 m/s; Direç. Vento N; HR 86%
Med.5 Mem. #276	03/10/2024	Das 0:19 às 0:34	45,4	51,0	Tonais: Não Impulsivas: Não	Tráfego rodoviário local audível; natureza pouco audível. Temp. 16°C; Vel. Vento 0-2 m/s; Direç. Vento N; HR 86%
Med.6 Mem. #277	03/10/2024	Das 0:34 às 0:49	43,6	46,9	Tonais: Não Impulsivas: Não	Tráfego rodoviário local audível; natureza pouco audível. Temp. 16°C; Vel. Vento 0-2 m/s; Direç. Vento N; HR 86%

Ponto PR4 - Período Diurno (07h-20h) - Medições de Ruído Ambiente

ID	Data	Intervalo de medição	L _{Aeq fast} [dB(A)]	L _{Aeq imp.} [dB(A)]	Componentes Penalizantes	Observações
Med.1 Mem. #221	30/09/2024	Das 14:11 às 14:26	47,2	50,6	Tonais: Não Impulsivas: Não	Tráfego rodoviário local audível; natureza pouco audível. Temp. 22°C; Vel. Vento 0-1 m/s; Direç. Vento NW; HR 64%
Med.2 Mem. #222	30/09/2024	Das 14:26 às 14:41	50,6	56,2	Tonais: Não Impulsivas: Não	Tráfego rodoviário local audível; natureza pouco audível. Temp. 22°C; Vel. Vento 0-1 m/s; Direç. Vento NW; HR 64%
Med.3 Mem. #223	30/09/2024	Das 14:41 às 14:56	46,5	51,9	Tonais: Não Impulsivas: Não	Tráfego rodoviário local audível; natureza pouco audível. Temp. 22°C; Vel. Vento 0-1 m/s; Direç. Vento NW; HR 64%
Med.4 Mem. #284	03/10/2024	Das 11:09 às 11:24	47,3	52,9	Tonais: Não Impulsivas: Não	Tráfego rodoviário local audível; natureza pouco audível. Temp. 20°C; Vel. Vento 0-2 m/s; Direç. Vento NW; HR 72%
Med.5 Mem. #285	03/10/2024	Das 11:24 às 11:39	49,8	53,1	Tonais: Não Impulsivas: Não	Tráfego rodoviário local audível; natureza pouco audível. Temp. 20°C; Vel. Vento 0-2 m/s; Direç. Vento NW; HR 72%
Med.6 Mem. #286	03/10/2024	Das 11:39 às 11:54	48,4	51,7	Tonais: Não Impulsivas: Não	Tráfego rodoviário local audível; natureza pouco audível. Temp. 20°C; Vel. Vento 0-2 m/s; Direç. Vento NW; HR 72%

Ponto PR4 - Período do Entardecer (20h-23h) - Medições de Ruído Ambiente

ID	Data	Intervalo de medição	L _{Aeq fast} [dB(A)]	L _{Aeq imp.} [dB(A)]	Componentes Penalizantes	Observações
Med.1 Mem. #236	30/09/2024	Das 21:06 às 21:21	46,4	52,0	Tonais: Não Impulsivas: Não	Tráfego rodoviário local audível; natureza pouco audível. Temp. 16°C; Vel. Vento 0-2 m/s; Direç. Vento NW; HR 81%
Med.2 Mem. #237	30/09/2024	Das 21:21 às 21:36	43,2	46,5	Tonais: Não Impulsivas: Não	Tráfego rodoviário local audível; natureza pouco audível. Temp. 16°C; Vel. Vento 0-2 m/s; Direç. Vento NW; HR 81%
Med.3 Mem. #238	30/09/2024	Das 21:36 às 21:51	47,8	52,2	Tonais: Não Impulsivas: Não	Tráfego rodoviário local audível; natureza pouco audível. Temp. 16°C; Vel. Vento 0-2 m/s; Direç. Vento NW; HR 81%
Med.4 Mem. #263	02/10/2024	Das 20:02 às 20:17	46,1	49,5	Tonais: Não Impulsivas: Não	Tráfego rodoviário local audível; natureza pouco audível. Temp. 17°C; Vel. Vento 0-2 m/s; Direç. Vento N; HR 76%
Med.5 Mem. #264	02/10/2024	Das 20:17 às 20:32	44,8	50,4	Tonais: Não Impulsivas: Não	Tráfego rodoviário local audível; natureza pouco audível. Temp. 17°C; Vel. Vento 0-2 m/s; Direç. Vento N; HR 76%
Med.6 Mem. #265	02/10/2024	Das 20:32 às 20:47	43,9	47,2	Tonais: Não Impulsivas: Não	Tráfego rodoviário local audível; natureza pouco audível. Temp. 17°C; Vel. Vento 0-2 m/s; Direç. Vento N; HR 76%

Ponto PR4 - Período Noturno (23h-07h) - Medições de Ruído Ambiente

ID	Data	Intervalo de medição	L _{Aeq fast} [dB(A)]	L _{Aeq imp.} [dB(A)]	Componentes Penalizantes	Observações
Med.1 Mem. #245	01/10/2024	Das 0:03 às 0:18	44,6	49,1	Tonais: Não Impulsivas: Não	Tráfego rodoviário local audível; natureza pouco audível. Temp. 15°C; Vel. Vento 0-2 m/s; Direç. Vento NW; HR 84%
Med.2 Mem. #246	01/10/2024	Das 0:18 às 0:33	46,9	51,4	Tonais: Não Impulsivas: Não	Tráfego rodoviário local audível; natureza pouco audível. Temp. 15°C; Vel. Vento 0-2 m/s; Direç. Vento NW; HR 84%
Med.3 Mem. #247	01/10/2024	Das 0:33 às 0:48	43,1	47,5	Tonais: Não Impulsivas: Não	Tráfego rodoviário local audível; natureza pouco audível. Temp. 15°C; Vel. Vento 0-2 m/s; Direç. Vento NW; HR 84%
Med.4 Mem. #278	03/10/2024	Das 1:05 às 1:20	45,9	51,5	Tonais: Não Impulsivas: Não	Tráfego rodoviário local audível; natureza pouco audível. Temp. 14°C; Vel. Vento 0-2 m/s; Direç. Vento N; HR 86%
Med.5 Mem. #279	03/10/2024	Das 1:20 às 1:35	42,8	46,1	Tonais: Não Impulsivas: Não	Tráfego rodoviário local audível; natureza pouco audível. Temp. 14°C; Vel. Vento 0-2 m/s; Direç. Vento N; HR 86%
Med.6 Mem. #280	03/10/2024	Das 1:35 às 1:50	44,3	47,6	Tonais: Não Impulsivas: Não	Tráfego rodoviário local audível; natureza pouco audível. Temp. 14°C; Vel. Vento 0-2 m/s; Direç. Vento N; HR 86%

Ponto PR5 - Período Diurno (07h-20h) - Medições de Ruído Ambiente

ID	Data	Intervalo de medição	L _{Aeq fast} [dB(A)]	L _{Aeq imp.} [dB(A)]	Componentes Penalizantes	Observações
Med.1 Mem. #218	30/09/2024	Das 13:09 às 13:24	41,6	46,1	Tonais: Não Impulsivas: Não	Natureza pouco audível. Temp. 22°C; Vel. Vento 0-1 m/s; Direç. Vento NW; HR 69%
Med.2 Mem. #219	30/09/2024	Das 13:24 às 13:39	43,8	48,3	Tonais: Não Impulsivas: Não	Natureza pouco audível. Temp. 22°C; Vel. Vento 0-1 m/s; Direç. Vento NW; HR 69%
Med.3 Mem. #220	30/09/2024	Das 13:39 às 13:54	42,4	46,8	Tonais: Não Impulsivas: Não	Natureza pouco audível. Temp. 22°C; Vel. Vento 0-1 m/s; Direç. Vento NW; HR 69%
Med.4 Mem. #287	03/10/2024	Das 12:13 às 12:28	40,6	44,0	Tonais: Não Impulsivas: Não	Natureza pouco audível. Temp. 19°C; Vel. Vento 0-2 m/s; Direç. Vento NW; HR 68%
Med.5 Mem. #288	03/10/2024	Das 12:28 às 12:43	44,2	48,7	Tonais: Não Impulsivas: Não	Natureza pouco audível. Temp. 19°C; Vel. Vento 0-2 m/s; Direç. Vento NW; HR 68%
Med.6 Mem. #289	03/10/2024	Das 12:43 às 12:58	42,1	47,5	Tonais: Não Impulsivas: Não	Natureza pouco audível. Temp. 19°C; Vel. Vento 0-2 m/s; Direç. Vento NW; HR 68%

Ponto PR5 - Período do Entardecer (20h-23h) - Medições de Ruído Ambiente

ID	Data	Intervalo de medição	L _{Aeq fast} [dB(A)]	L _{Aeq imp.} [dB(A)]	Componentes Penalizantes	Observações
Med.1 Mem. #233	30/09/2024	Das 20:04 às 20:19	41,9	46,4	Tonais: Não Impulsivas: Não	Natureza pouco audível. Temp. 17°C; Vel. Vento 0-2 m/s; Direç. Vento NW; HR 82%
Med.2 Mem. #234	30/09/2024	Das 20:19 às 20:34	40,3	44,8	Tonais: Não Impulsivas: Não	Natureza pouco audível. Temp. 17°C; Vel. Vento 0-2 m/s; Direç. Vento NW; HR 82%
Med.3 Mem. #235	30/09/2024	Das 20:34 às 20:49	39,8	43,1	Tonais: Não Impulsivas: Não	Natureza pouco audível. Temp. 17°C; Vel. Vento 0-2 m/s; Direç. Vento NW; HR 82%
Med.4 Mem. #269	02/10/2024	Das 22:09 às 22:24	38,7	42,1	Tonais: Não Impulsivas: Não	Natureza pouco audível. Temp. 16°C; Vel. Vento 0-2 m/s; Direç. Vento N; HR 83%
Med.5 Mem. #270	02/10/2024	Das 22:24 às 22:39	37,0	42,6	Tonais: Não Impulsivas: Não	Natureza pouco audível. Temp. 16°C; Vel. Vento 0-2 m/s; Direç. Vento N; HR 83%
Med.6 Mem. #271	02/10/2024	Das 22:39 às 22:54	39,2	44,6	Tonais: Não Impulsivas: Não	Natureza pouco audível. Temp. 16°C; Vel. Vento 0-2 m/s; Direç. Vento N; HR 83%

Ponto PR5 - Período Noturno (23h-07h) - Medições de Ruído Ambiente

ID	Data	Intervalo de medição	L _{Aeq fast} [dB(A)]	L _{Aeq imp.} [dB(A)]	Componentes Penalizantes	Observações
Med.1 Mem. #248	01/10/2024	Das 1:06 às 1:21	40,6	46,2	Tonais: Não Impulsivas: Não	Natureza pouco audível. Temp. 15°C; Vel. Vento 0-2 m/s; Direç. Vento NW; HR 88%
Med.2 Mem. #249	01/10/2024	Das 1:21 às 1:36	37,9	43,5	Tonais: Não Impulsivas: Não	Natureza pouco audível. Temp. 15°C; Vel. Vento 0-2 m/s; Direç. Vento NW; HR 88%
Med.3 Mem. #250	01/10/2024	Das 1:36 às 1:51	39,8	43,1	Tonais: Não Impulsivas: Não	Natureza pouco audível. Temp. 15°C; Vel. Vento 0-2 m/s; Direç. Vento NW; HR 88%
Med.4 Mem. #272	02/10/2024	Das 23:01 às 23:16	37,8	43,4	Tonais: Não Impulsivas: Não	Natureza pouco audível. Temp. 16°C; Vel. Vento 0-2 m/s; Direç. Vento N; HR 83%
Med.5 Mem. #273	02/10/2024	Das 23:16 às 23:31	40,1	43,4	Tonais: Não Impulsivas: Não	Natureza pouco audível. Temp. 16°C; Vel. Vento 0-2 m/s; Direç. Vento N; HR 83%
Med.6 Mem. #274	02/10/2024	Das 23:31 às 23:46	38,1	42,5	Tonais: Não Impulsivas: Não	Natureza pouco audível. Temp. 16°C; Vel. Vento 0-2 m/s; Direç. Vento N; HR 83%

3.2. Avaliação dos Valores Limite de Exposição

(verificação do artigo 11º, do Regulamento Geral do Ruído)

* Os recetores sensíveis avaliados localizam-se nos concelhos de Constância e de Abrantes De acordo com a informação disponível na Direcção-Geral do Território (DGT), nos termos do disposto no artigo 6.º do RGR (delimitação e disciplina das zonas sensíveis e das zonas mistas no âmbito dos Planos de Ordenamento do Território), os referidos concelhos possuem a seguinte classificação acústica:

- Abrantes (RCM 51/95, na redação atual): ausência de classificação;
- Constância (artigo 79º do Regulamento do PDM, Aviso 16611/2021): classifica o seu território em Zonas Mista ou Sensíveis. O território onde se localiza o ponto PR1, no perímetro urbano de Malpique está classificado como zona mista.

Neste contexto, o ambiente sonoro junto dos recetores sensíveis caracterizados, tem a verificar os seguintes valores limite de exposição:

- **PR1** – no concelho Constância: zona mista, $L_{den} \leq 65 \text{ dB(A)}$ e $L_n \leq 55 \text{ dB(A)}$, conforme estabelecido na alínea a), número 3 do artigo 11º do RGR;
- **PR2; PR3; PR4 e PR5** – no concelho de Abrantes: ausência de classificação, $L_{den} \leq 63 \text{ dB(A)}$ e $L_n \leq 53 \text{ dB(A)}$, conforme estabelecido no número 3 do artigo 11º do RGR.

Considerando os valores expostos nos quadros anteriores, em seguida apresentam-se os resultados (média logarítmica):

Pontos	Indicadores de longa duração [dB(A)]			
	L_d	L_e	L_n	L_{den}
PR1	47,2 ≈ 47	45,1 ≈ 45	43,0 ≈ 43	50,3 ≈ 50
PR2	43,1 ≈ 43	40,3 ≈ 40	39,1 ≈ 39	46,3 ≈ 46
PR3	47,7 ≈ 48	45,4 ≈ 45	43,6 ≈ 44	50,9 ≈ 51
PR4	48,6 ≈ 49	45,6 ≈ 46	44,8 ≈ 45	51,9 ≈ 52
PR5	42,6 ≈ 43	39,7 ≈ 40	39,2 ≈ 39	46,2 ≈ 46

Assim, os **indicadores de longa duração L_{den} e L_n obtidos** (tendo em conta as regras de arredondamento aplicáveis, para comparação aos limites legais) são:

Ponto PR1: $L_{den} = 50 \text{ dB(A)}$; $L_n = 43 \text{ dB(A)}$

Ponto PR2: $L_{den} = 46 \text{ dB(A)}$; $L_n = 39 \text{ dB(A)}$

Ponto PR3: $L_{den} = 51 \text{ dB(A)}$; $L_n = 44 \text{ dB(A)}$

Ponto PR4: $L_{den} = 52 \text{ dB(A)}$; $L_n = 45 \text{ dB(A)}$

Ponto PR5: $L_{den} = 46 \text{ dB(A)}$; $L_n = 39 \text{ dB(A)}$

De acordo com os resultados apresentados, **os indicadores de longa duração L_{den} e L_n obtidos cumprem os valores limite de exposição aplicáveis:**

- **PR1** – zona mista [$L_{den} \leq 65 \text{ dB(A)}$ e $L_n \leq 55 \text{ dB(A)}$], conforme estabelecido na alínea a), número 1, artigo 11º, do RGR;
- **PR2; PR3; PR4; PR5** – ausência de classificação acústica [$L_{den} \leq 63 \text{ dB(A)}$ e $L_n \leq 53 \text{ dB(A)}$], conforme estabelecido no número 3, artigo 11º, do RGR.

3.3. Interpretação dos Resultados e Conclusões

Perante os resultados obtidos, no âmbito do **RECAPE da Interligação da CSF da Chamusca à Rede Nacional de Transporte, a 400 kV, conclui-se que os níveis sonoros de longa duração junto dos recetores sensíveis caracterizados pelos pontos PR1 a PR5, analisados no âmbito dos Valores Limite de Exposição, cumprem os valores limite de exposição aplicáveis**, conforme estabelecido no artigo 11º do Regulamento Geral do Ruído, aprovado pelo Decreto-Lei 9/2007, de 17 de janeiro.

Os pareceres e as opiniões assinalados com (*) não estão incluídos no âmbito da acreditação.

14-02-2025

Elaborado:

Assinatura


RUI LEONARDO
(Técnico de Laboratório)
| Eng. do Ambiente |

Verificado e Aprovado por:



JOÃO PEDRO SILVA
(Diretor da Qualidade)
| Eng.º Mc., D.F.A. Eng.º Acústica |

ANEXOS

A | LOCALIZAÇÃO E FOTOGRAFIAS

B | PLANO DE AMOSTRAGENS

C | CERTIFICADO DE ACREDITAÇÃO (L0535)

D | CERTIFICADOS DE CALIBRAÇÃO E DE VERIFICAÇÃO DO SONÓMETRO

A | LOCALIZAÇÃO E FOTOGRAFIAS

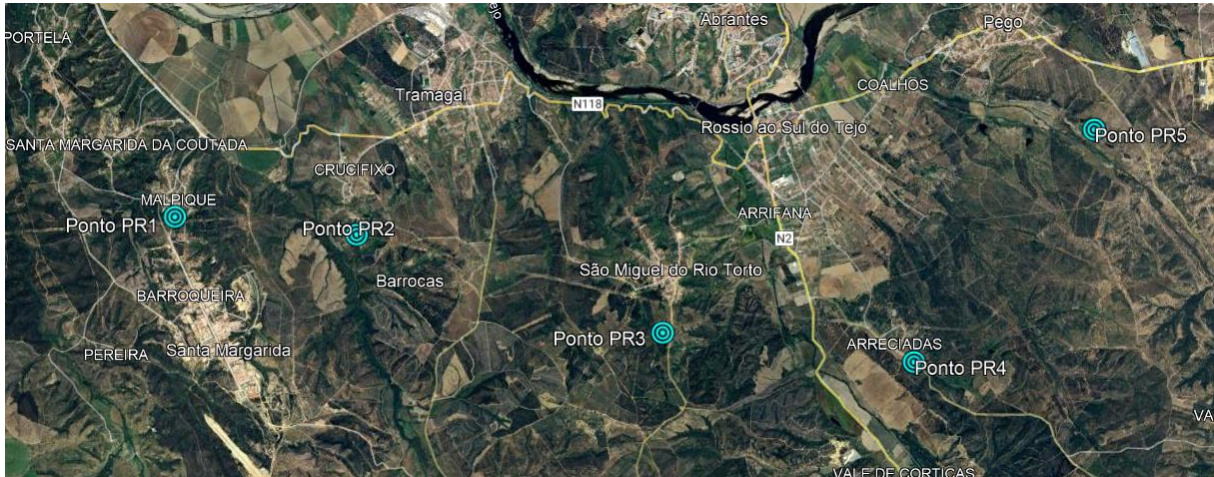


Figura 1 – Localização dos pontos de medição



Figura 2 – Apontamento fotográfico Ponto PR1



Figura 3 – Apontamento fotográfico Ponto PR2



Figura 4 – Apontamento fotográfico Ponto PR3



Figura 5 – Apontamento fotográfico Ponto PR4



Figura 6 – Apontamento fotográfico Ponto PR5

B | PLANO DE AMOSTRAGENS

Este anexo tem como objetivo apresentar a análise efetuada em termos de representatividade do Plano de mostragens selecionado.

1- Qual o Plano de Amostragens usado no presente Estudo?

Plano Geral; Outro Plano.

2- Descrição geral do tipo(s) de fonte(s) de ruído em análise:

Tráfego rodoviário; Tráfego ferroviário; Tráfego aéreo; Indústria; Outra (LMT's e natureza)

Especificidade da fonte com influência na representatividade: Nada a assinalar

3- Descrição e justificação da adequabilidade do Plano de Amostragens Geral para o presente Estudo:

Descrição do Plano de Amostragens Geral: 3 amostras de 10/15 minutos (interior/exterior) em 1 dia e 3 amostra de 10/15 minutos em outro dia. Se a diferença entre amostragens for superior a 5 dB realizar nova amostragem.

Justificação do Plano de Amostragens Geral: A informação administrativa obtida e o observado *in situ* não evidenciam qualquer característica especial da fonte de ruído em apreço que permita concluir, à partida, pela inadequabilidade do Plano de Amostragens geral para o presente Estudo.

4- Descrição e justificação da adequabilidade do Outro Plano de Amostragens para o presente Estudo:

Descrição do Outro Plano de Amostragens: Nada a assinalar.

Justificação do Outro Plano de Amostragens: Nada a assinalar.

5- Comentários:

Nada a assinalar.

C | CERTIFICADO DE ACREDITAÇÃO (L0535)**Anexo Técnico de Acreditação L0535-1**
Accreditation Technical Annex

A entidade a seguir indicada está acreditada como **Laboratório de Ensaíos**, segundo a norma **NP EN ISO/IEC 17025:2018**

The body indicated below is accredited as a Testing Laboratory according to ISO/IEC 17025

Sonometria, Medições de Som, Projectos Acústicos, Consultoria, Higiene e Segurança, Lda.
Laboratório

Endereço Rua da Mina 21 - Loja
Address Barrunchal
2710-157 Sintra

Contacto João Pedro Silva
Contact

Telefone 214264806
Fax -----

E-mail joao.pedro.silva@sonometria.pt

Internet <http://www.sonometria.pt>

Resumo do Âmbito Acreditado**Accreditation Scope Summary****Acústica e Vibrações****Acoustics and Vibrations**

Nota: ver na(s) página(s) seguinte(s) a descrição completa do âmbito de acreditação.

Note: see in the next page(s) the detailed description of the accredited scope.

Este Anexo Técnico é válido desde 2024-04-18 e substitui o(s) anteriormente emitido(s) com o mesmo código.
Este Anexo Técnico pode ser sujeito a modificações, suspensões temporárias e eventual anulação, pelo que a sua atualização e validade devem ser confirmadas no Diretório de Entidades Acreditadas do IPAC, disponível em www.ipac.pt ou clicando na ligação abaixo:
<http://www.ipac.pt/docsig/?AR32-75FW-4FH7-R53N>

This Technical Annex is valid from the date on the left and replaces those previously issued with the same code. Its validity can be checked in the website hyperlink on the left.

Os ensaios podem ser realizados segundo as seguintes categorias:

Testing may be performed according to the following categories:

- 0 Ensaíos realizados nas instalações permanentes do laboratório
- 1 Ensaíos realizados fora das instalações do laboratório ou em laboratórios móveis
- 2 Ensaíos realizados nas instalações permanentes do laboratório e fora destas

- 0 Testing performed at permanent laboratory premises
- 1 Testing performed outside the permanent laboratory premises or at a mobile laboratory
- 2 Testing performed at the permanent laboratory premises and outside

Anexo T6cnico de Acreditaç6o L0535-1

Accreditation Technical Annex

Sonometria, Mediç6es de Som, Projectos Ac6sticos, Consultoria, Higiene e Segurança,
Lda.
Laborat6rio

Nº Nr	Produto Product	Ensaio Test	M6todo de Ensaio Test Method	Categoria Category
AC6STICA E VIBRAÇ6ES <i>ACOUSTICS AND VIBRATIONS</i>				
1	Ac6stica de edif6cios	Mediç6o do isolamento sonoro a sons a6reos de fachadas e elementos de fachada e determinaç6o do 6ndice de isolamento sonoro, excetuando o isolamento sonoro padronizado de baixa frequ6ncia em compartimentos de volume inferior a 25m3 M6todo global com ru6do de tr6fego rodovi6rio,	NP EN ISO 16283-3:2017 NP EN ISO 717-1:2021	1
2	Ac6stica de edif6cios	Mediç6o do isolamento sonoro a sons a6reos de fachadas e elementos de fachada e determinaç6o do 6ndice de isolamento sonoro, excetuando o isolamento sonoro padronizado de baixa frequ6ncia em compartimentos de volume inferior a 25m3. M6todo global com altifalante	NP EN ISO 16283-3:2017 NP EN ISO 717-1:2021	1
3	Ac6stica de edif6cios	Mediç6o do isolamento sonoro a sons a6reos entre compartimentos e determinaç6o do 6ndice de isolamento sonoro, excetuando o isolamento sonoro padronizado de baixa frequ6ncia em compartimentos de volume inferior a 25m3	NP EN ISO 16283-1:2014 NP EN ISO 16283-1:2014/A1:2019 NP EN ISO 717-1:2021	1
4	Ac6stica de edif6cios	Mediç6o do isolamento sonoro a sons de percuss6o de pavimentos e determinaç6o do 6ndice de isolamento sonoro, excetuando o isolamento sonoro padronizado de baixa frequ6ncia em compartimentos de volume inferior a 25m3	NP EN ISO 16283-2:2021 NP EN ISO 717-2:2021	1
5	Ac6stica de edif6cios	Mediç6o do tempo de reverberaç6o. M6todo da resposta impulsiva integrada (m6todo de engenharia)	NP EN ISO 3382-2:2015	1
6	Ac6stica de edif6cios	Mediç6o dos n6veis de press6o sonora de equipamentos de edif6cios. Determinaç6o do n6vel sonoro do ru6do particular	NP EN ISO 16032:2009 Nota 4 do Documento LNEC 16 març6o 2023	1
7	Ru6do Ambiente	Mediç6o de n6veis de press6o sonora. Determinaç6o do n6vel sonoro m6dio de longa duraç6o	NP ISO 1996-1:2021 NP ISO 1996-2:2021 SPT_08 RAMB Lden 11	1
8	Ru6do Ambiente	Mediç6o dos n6veis de press6o sonora. Crit6rio de incomodidade	NP ISO 1996-1:2021 NP ISO 1996-2:2021 Anexo I do Decreto-Lei n6 9/2007 SPT_07 INCO 10	1
9	Ru6do Ambiente	Mediç6o dos n6veis de press6o sonora. Determinaç6o do n6vel sonoro cont6nuo equivalente	NP ISO 1996-1:2021 NP ISO 1996-2:2021 SPT_09 RAMB Leq_07	1
FIM END				

Notas:

Notes:

- "SPT-1" indica Procedimento Interno do Laborat6rio.

Anexo Técnico de Acreditação L0535-1

Accreditation Technical Annex

Sonometria, Medições de Som, Projectos Acústicos, Consultoria, Higiene e Segurança,
Lda.
Laboratório

- A acreditação para uma dada norma internacional abrange a acreditação para as correspondentes normas regionais adotadas ou nacionais homologadas (i.e., "ISO abc" equivale a "EN ISO abc" e "NP EN ISO abc" ou UNE EN ISO abc, NF EN ISO abc, etc...).



Documento assinado
eletronicamente por

Paulo Tavares
Vice-Presidente

D | CERTIFICADOS DE CALIBRAÇÃO E DE VERIFICAÇÃO DO SONÓMETRO



EIA - Metrocal



Despacho de Qualificação IPQ Nº 1716/2020

Certificado de Verificação

Número 245.71-00267

PÁGINA 1 de 1

ENTIDADE

NOME Sonometria, Medições de Som, Projeto Acústico, Consultoria, Higiene e Segurança Lda
ENDEREÇO Rua da Mina, Nº 21, Barrunchal
2710-404 - Sintra

INSTRUMENTO DE MEDIÇÃO

DESIGNAÇÃO	Sonómetro com integrador			
CONSTITUIÇÃO	SONÓMETRO	MICROFONE	PRÉ-AMPLIFICADOR	CALIBRADOR
MARCA	CESVA	CESVA	CESVA	CESVA
MODELO	SC420	C-140	PA020	CB006
NÚMERO SÉRIE	T247538	15356	569	902436

CARACTERÍSTICAS METROLÓGICAS

CLASSE DE EXATIDÃO	1
RESOLUÇÃO DO DISPOSITIVO AFIXADOR	0,1 dB
DESPACHO DE APROVAÇÃO DE MODELO	245.71.14.3.01

OPERAÇÃO EFETUADA

TIPO Primeira Verificação
DATA 27/11/2023
MÉTODO Comparação
DOCUMENTOS DE REFERÊNCIA Portaria nº 370/2023 de 15 de novembro e Proc. EIA PV 2501, Edição A, Revisão 00.
RASTREABILIDADE METROLÓGICA Às unidades SI, através do Multímetro Keysight 34461A e Microfone Brüel & Kjær 4180 calibrados em Laboratórios Acreditados.

RESULTADO **Aprovado** O Equipamento CUMPRE os requisitos da Norma IEC 61672-3 e legislação aplicável.

Nota Ao abrigo da Portaria n.º 370/2023, que aprova o Regulamento do Controlo Metroológico Legal dos Sonómetros, a operação associada a este Certificado de Verificação, no caso de aprovação, é válida por 12 Meses, após a data da sua realização.

Foi colocada a etiqueta Nº 2023-001-484719-7

Ref.ª do Serviço PV-70287ML-23

Revisão Nº 01 ao Certificado Nº PV-70287ML-23

Motivo da Revisão : Correção morada a pedido cliente

Assinatura válida

Digitally signed by Trescal Portugal, Lda
Date: 2023.12.04 15:06:28 +00:00
Reason: Documento aprovado electronicamente

Executado Por

Hugo Duarte

O Diretor Técnico

Manuel Bernardo

Os resultados apresentados referem-se apenas aos itens calibrados. Não pode ser reproduzido parcialmente.

EIA MetroCal - Trescal

Site I: Rua 1ª de Dezembro, nº 2, 2695-727 São João da Talha

Tel: 00351 219 585 378

Site II: Rua Rua do Ouro, Lote 13, 2950-007 Palmela

Tel: +351 212 389 409

Site III: Rua Central da Gandra, nº 1512, R/C, 4585-116 Gandra

Tel: +351 224 229 449

Email: geral@eialab.com

website: www.eialab.com



Certificado de Calibração

Nº CL-70288RD-23 Pagina 1 de 13



Equipamento Sonómetro
Fabricante CESVA
Modelo SC420
Nº Série T247538
Código Interno -----

Data de Execução
2023-11-27
Data de Emissão
2023-12-11

Entidade Sonometria, Medições de Som, Projecto Acústico, Consultoria, Higiene e Segurança Lda
Morada Rua da Mina, Nº 21, Barrunchal
2710-404 - Sintra

Condições Ambientais Temperatura T = 23.2 ± 3°C
Humidade Relativa H.R. = 54.3 ± 20 %hr
Pressão Atmosférica P.A. = 101.7 ± 3 kPa

Local de Calibração Nas instalações do Laboratório - Site I

Procedimento PC 2501, Edição A, Revisão 0
IEC 61672-1:2013, IEC 61672-3:2013

Rastreabilidade Os resultados apresentados estão rastreados a padrões nacionais ou internacionais que realizam as unidades de medição de acordo com o Sistema Internacional de Unidades (SI).

Incerteza A incerteza de medição expandida apresentada, está expressa pela incerteza de medição padrão, multiplicada por um fator de expansão "k" que corresponde a uma probabilidade de cobertura de aproximadamente 95%. A incerteza foi calculada de acordo com o Doc. EA-4/02.

Revisão Nº 01 ao Certificado Nº CL-70288RD-23

Assinatura válida

Digitally signed by Trescal Portugal, Lda
Date: 2023.12.11 15:04:08 +00:00
Reason: Documento aprovado electronicamente

Executado Por

Hugo Duarte

O Responsável Técnico

Manuel Bernardo

Os resultados apresentados referem-se apenas aos itens calibrados. Não pode ser reproduzido parcialmente



EIA MetroCal - Trescal

Site I: Rua 1º de Dezembro, nº 2, 2695-727 São João da Talha

Telf: +351 219 585 378

Site II: Rua do Ouro, Lote 13, 2950-007 Palmela

Telf: +351 212 389 409

Site III: Rua Central da Gandra, nº 1512, R/C, 4585-116 Gandra

Telf: +351 224 229 449

Email: geral@eialab.com

website: www.eialab.com