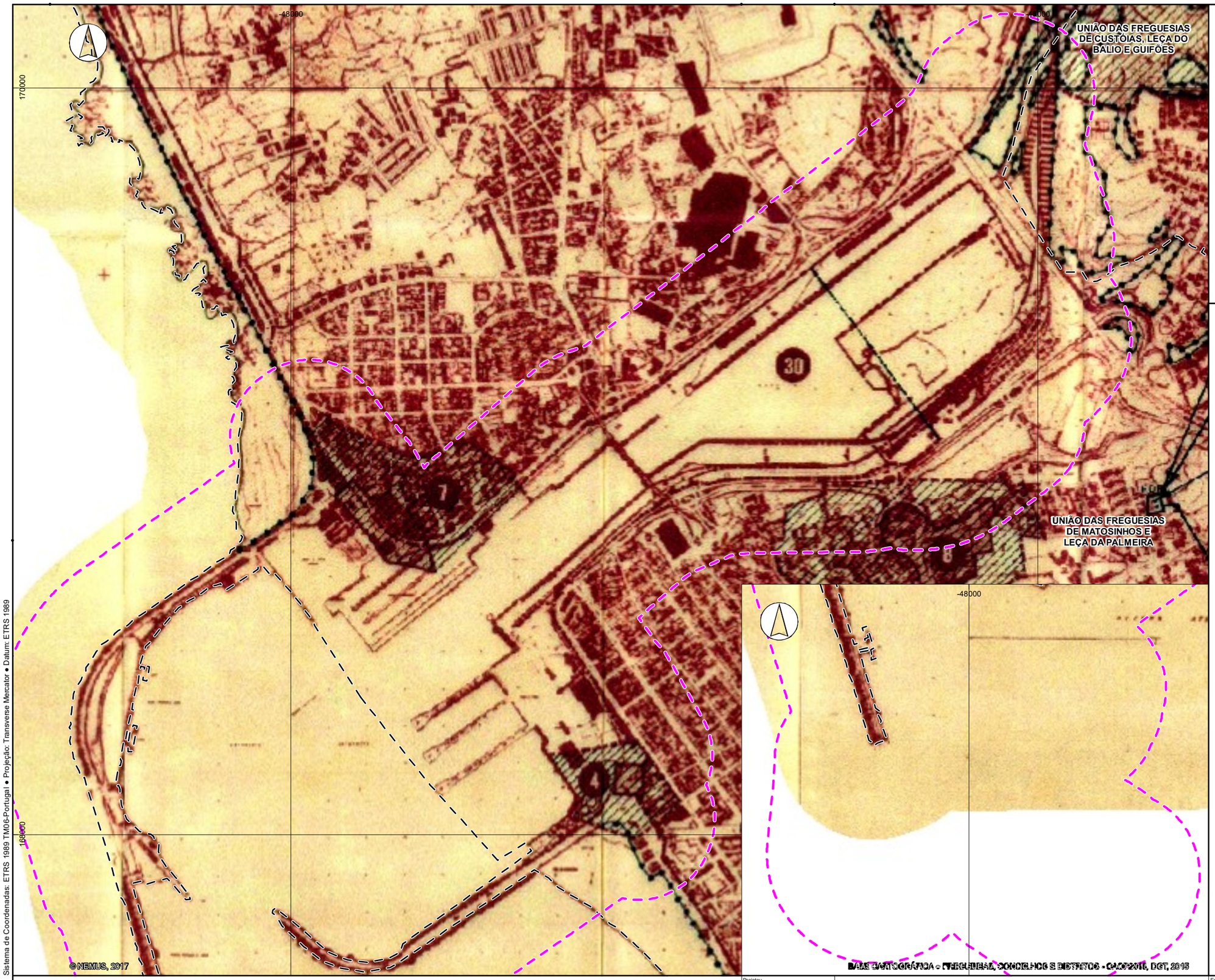

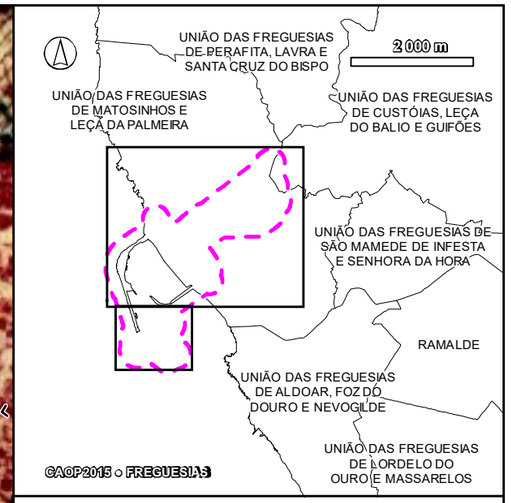

ÁREA DE ESTUDO

Área de estudo

LIMITES ADMINISTRATIVOS (CAOP 2015)

Limite de freguesia

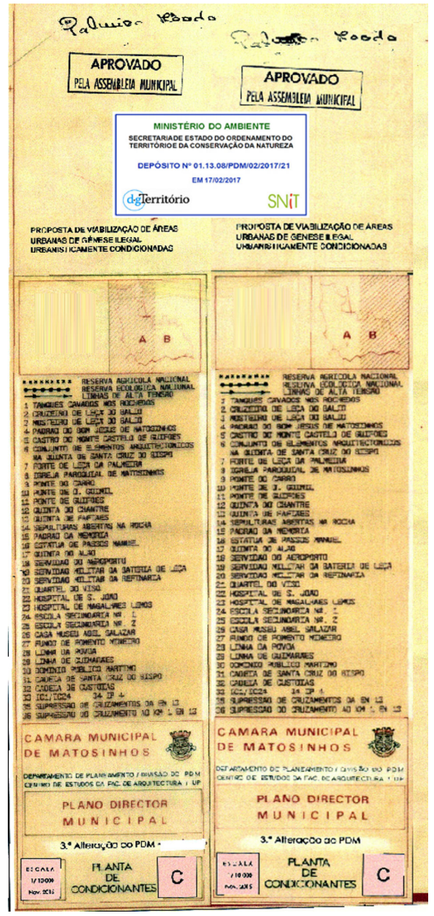

Sistema de Coordenadas: ETRS 1989 TM06-Portugal • Projeção: Transverse Mercator • Datum: ETRS 1989

nemus empowering sustainability

Projetou: João Fernandes	**ESTUDO DE IMPACTE AMBIENTAL DAS ACESSIBILIDADES MARÍTIMAS DO PORTO DE LEIXÕES**	Escala: **1:10 000**	Número: **OT3**
Verificou: João Fernandes	-		
Desenhou: DGT, 2017	**Extrato da Carta de Condicionantes do Plano Diretor Municipal de Matosinhos**	Escala gráfica: 0 150 300 m	Data: dezembro 2017 / Folha: 1/1
Aprovou: Pedro Bettencourt			Código: OT03_CON_1712