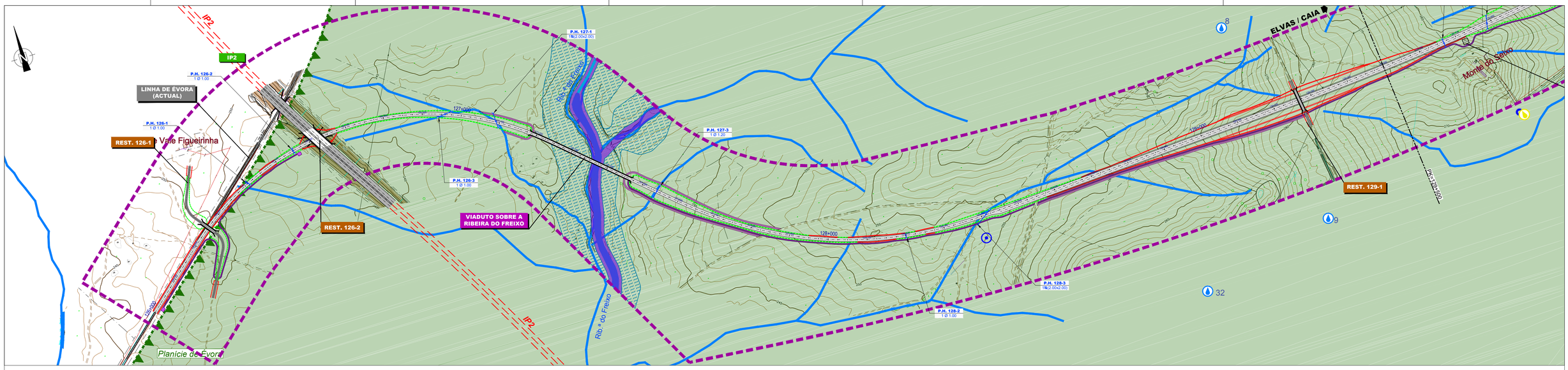

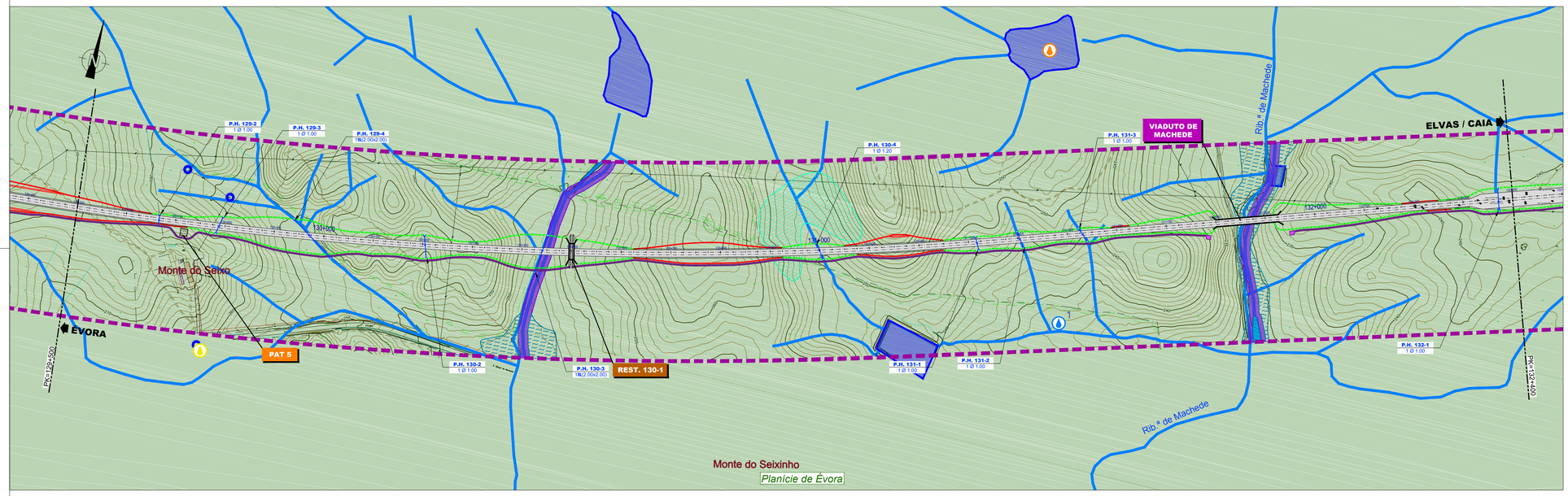

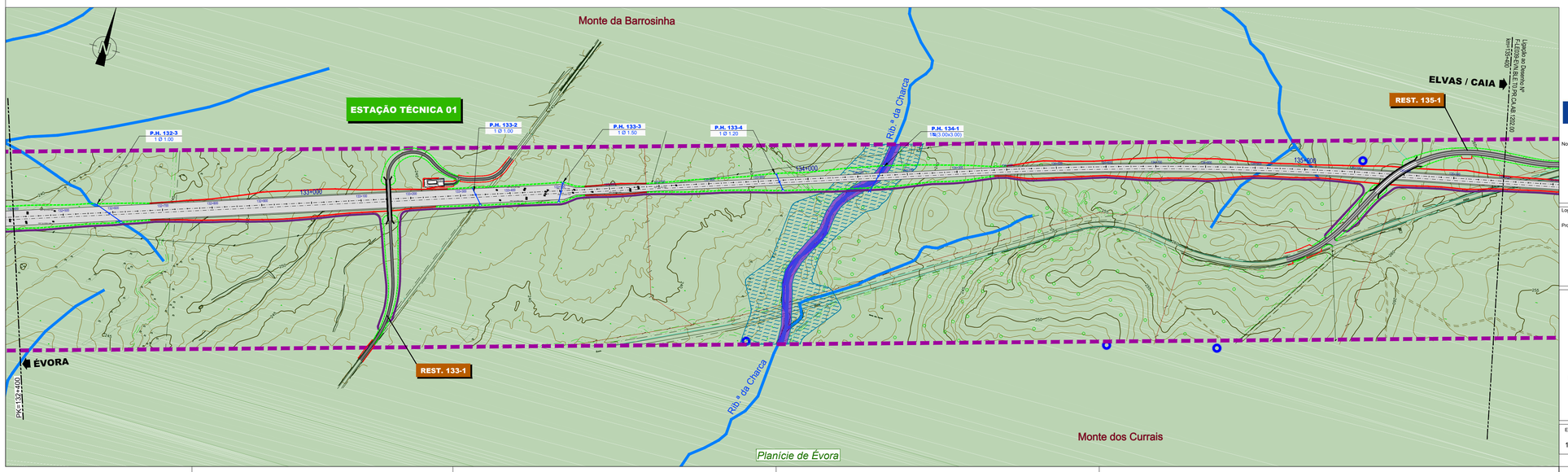



LEGENDA:

REDE NATURA

Sítios de Importância Comunitária (SIC)
- PTCON0030 - Caia

Zonas de Proteção Especiais (ZPE)
- PTZPE0059 - Torre de Bolsa

(Fonte: ICNF)

Important Bird Área (IBA)
- Torre da Bolsa
- Planície de Évora

(Fonte: ICNF)

Reserva Ecológica Nacional (REN)
- Cursos de água e respetivos leitos e margens
- Áreas de elevado risco de erosão hídrica do solo
- Áreas estratégicas de proteção e recarga de aquíferos
- Zonas ameaçadas pelas cheias não classificadas como zonas adjacentes nos termos da Lei da Titularidade dos Recursos Hídricos
- Áreas de instabilidade de vertentes
- Albufeiras que contribuam para a conectividade e coerência ecológica da REN, bem como os respetivos leitos margens e faixas de proteção

Fonte: CCDR Alentejo, PDM de Évora)

RECURSOS HÍDRICOS
- Charca/Açude/Albufeira
- Furo
- Nascente
- Poço
- Captações ARH
- Linhas de Água
- Albufeira da Pardiela Prevista (Cota 216,6)
- Perímetro da área de proteção alargada das captações de Cascalhais-Juromenha (proposta)

(Fonte: Estudo Prévio, levantamento de campo, ARHAlentejo, DGADR)

- Plano de Ordenamento da Albufeira do Alqueva e Pedrogão

Povoamentos florestais percorridos por incêndios
- 2009
- 2010
- 2014

Defesa da Floresta contra Incêndios
- Rede Viária Florestal
- Faixas de Gestão de Combustível
- Rede de Pontos de Água - Terrestres/Mistos (SGIF)
- Rede de Pontos de Água (Alandroal)

(Fonte: PDM Alandroal/ICNF)

LEGENDA DO PROJETO:
- Traçado em Estudo
- Caminho de Serviço
- Caminhos Paralelos
- Corredor em Estudo
- Limite de Concelho

Co-financiado pela União Europeia

O Mecanismo Interligar a Europa

Notas e historial de Alterações

Logótipos e informação complementar

Projectista

SENER

VIAPONTE

argeis project control

Ficheiro: F-LE039-EVN.BLE.T0.PR.CA.AB.1201.00.DWG

Data: Maio 2017

N.º Projectista: F-LE039-EVN.BLE.T0.PR.CA.AB.1201.00

Levantou

Desenhou: José Torres

Projectou: Sofia Lince

Verificou: Otília Freire

Infraestruturas de Portugal

Direção de Gestão de Empreendimentos

Direção de Engenharia e Ambiente

Unidade Orgânica

Linha: LINHA DE ÉVORA

Local: ÉVORA NORTE / CAIA / LINHA DO LESTE

Fase do Projecto: PROJETO DE EXECUÇÃO

Especialidade Técnica: AMBIENTE

Nome do Empreendimento: NOVA LIGAÇÃO FERROVIÁRIA ENTRE ÉVORA NORTE E ELVAS / CAIA

Título do Desenho: PLANTA SÍNTESE DE CONDICIONANTES REN, MONTADOS, AH CAIA, INFRAESTRUTURAS E EQUIPAMENTOS FOLHA 1/9

ESTE DESENHO APENAS SE CONSIDERA VÁLIDO DESDE QUE ESTEJAM PREENCHIDOS OS CAMPOS DE APROVAÇÃO E INSERIDO O RESPECTIVO NUMERO SAP

O Diretor da Direção de Engenharia e Ambiente
José Santinho Faisca
Data

Escalas	Tipo	N.º SAP	N.º de Ordem no Projecto	Versão
1/5 000	316	10003241204	051	0

841 mm x 594 mm