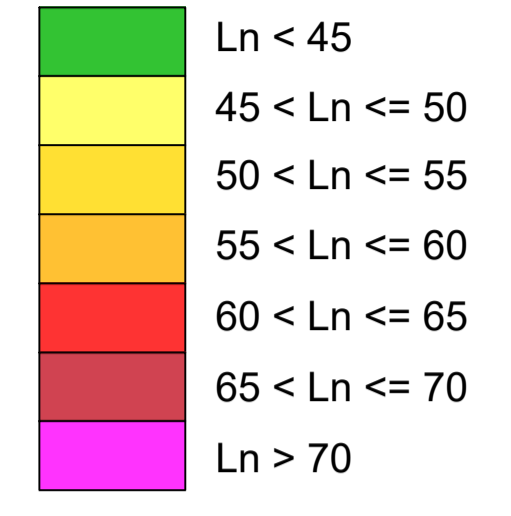


IP8 - Roncão / Grândola
(Trecho 2 - km 26+850 a km 48+304)

--- Limite do DPR

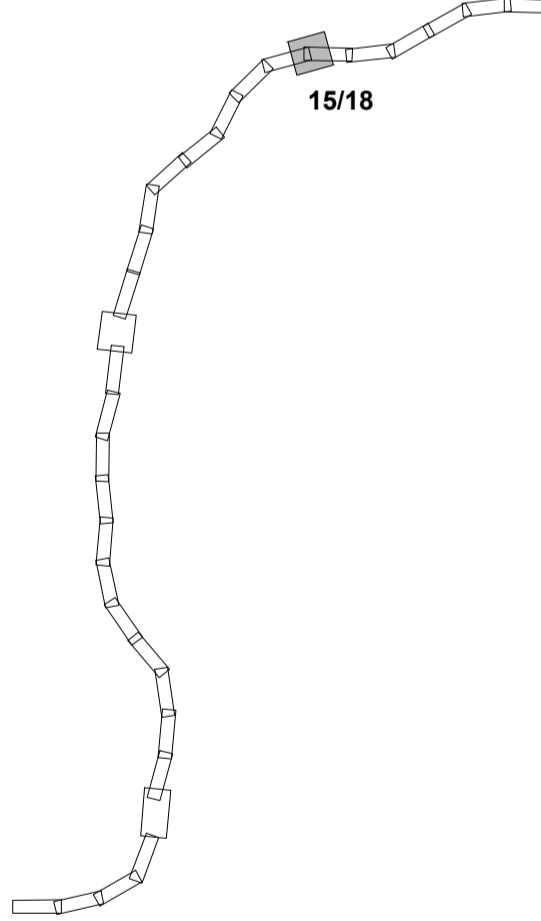
Mapa de ruído (Ln) - 2043

Sem Medidas



- PM (#) - Pontos medidos
- R (#) - Recetores
- ◆ R (#) - Recetores em DPR não suscetíveis de proteção acústica

Esquema de Páginas



Fonte: (Cartografia Base)

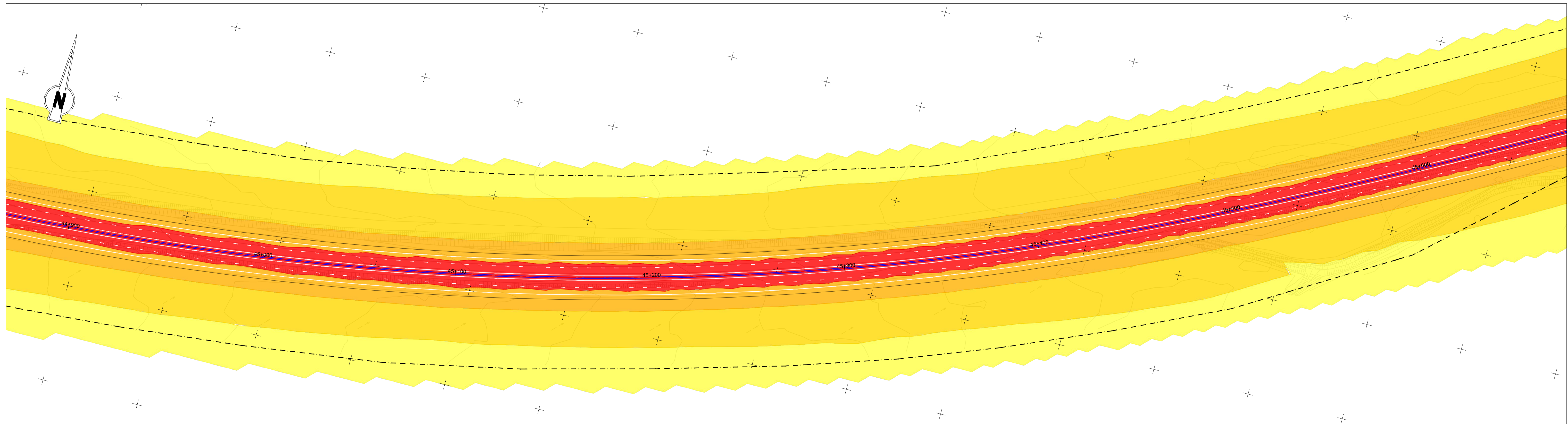
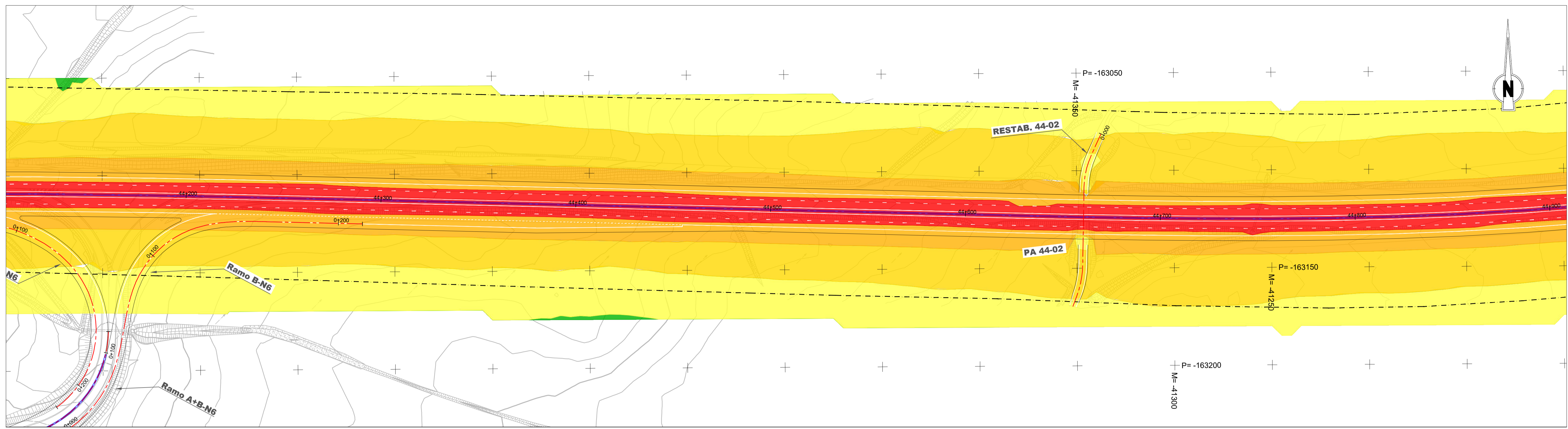



IP8 (A26) - LIGAÇÃO ENTRE SINES E A A2
LANÇO IP8 ENTRE RONÇÃO E GRÂNDOLA
AUMENTO DA CAPACIDADE
TRECHO 2 - ENTRE O PK 26+850 E O PK 48+304


Título	Mapa de Ruído Ln - 2043 - Sem Medidas		Desenho	6
--------	--	--	---------	----------

Sistema de referência	Escalas	Folha	Versão
EPSG 3763 (PT-TM06/ETRS89 - European Terrestrial Reference System 1989)	1: 1000 0 10 20 m	15/18	1

Ficheiro	Data	Formato
	Novembro 2024	A1 - 594x841













 **IP8 - Roncão / Grândola**
(Trecho 2 - km 26+850 a km 48+304)

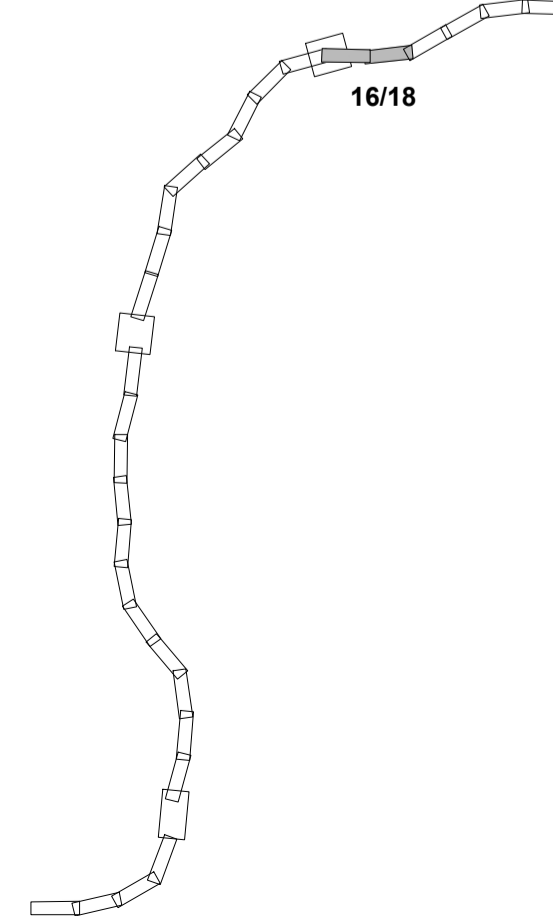
 Limite do DPR

Mapa de ruído (Ln) - 2043

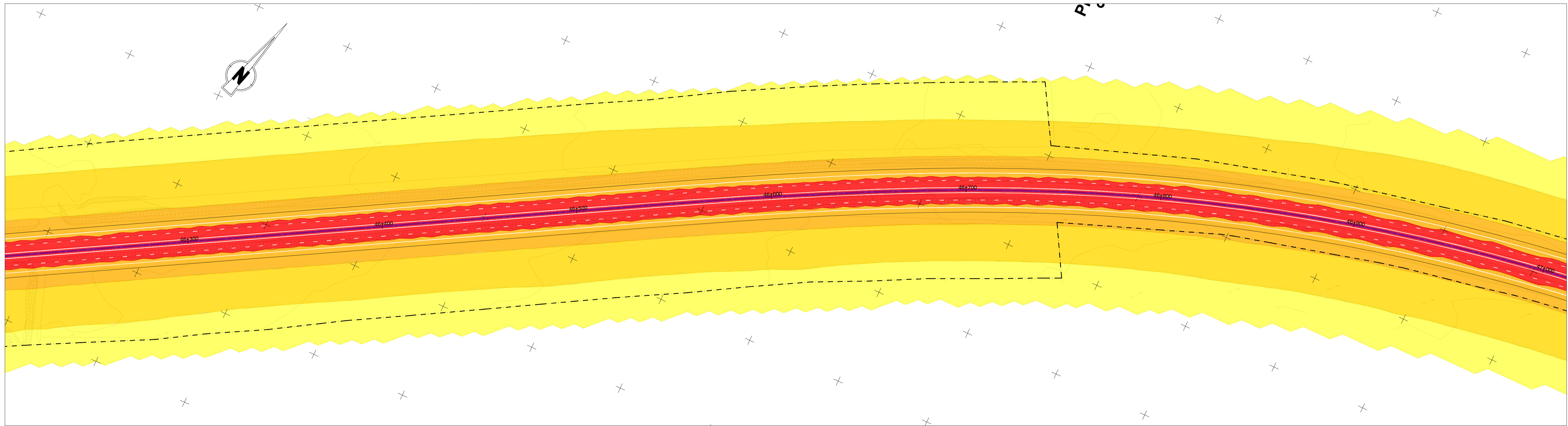
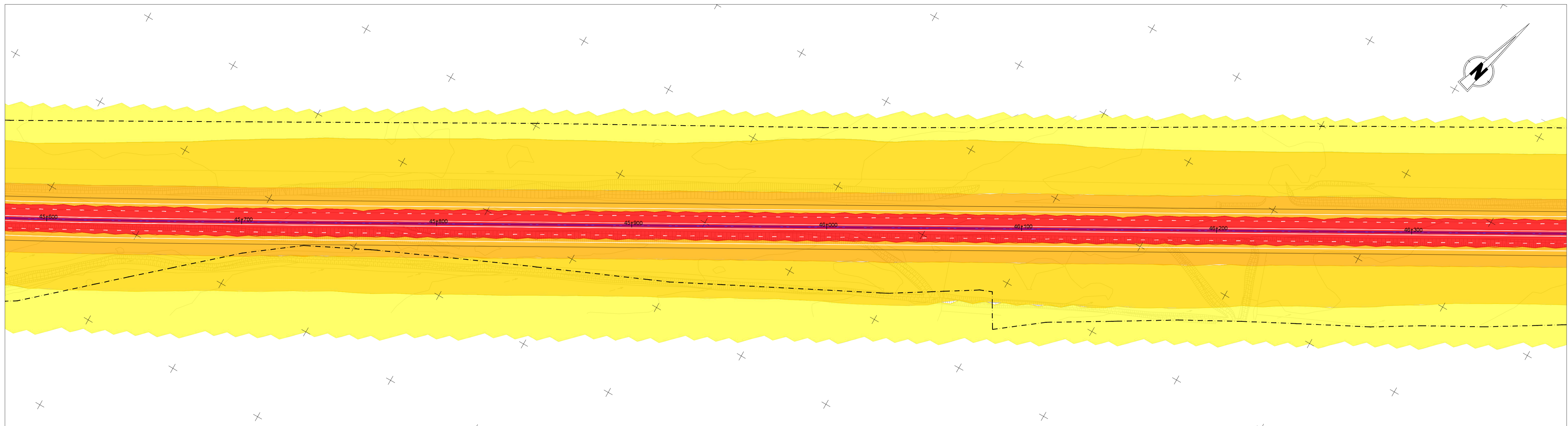
Sem Medidas

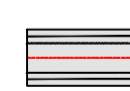
-  Ln < 45
 -  45 < Ln <= 50
 -  50 < Ln <= 55
 -  55 < Ln <= 60
 -  60 < Ln <= 65
 -  65 < Ln <= 70
 -  Ln > 70
-  PM (#) - Pontos medidos
 -  R (#) - Recetores
 -  R (#) - Recetores em DPR não suscetíveis de proteção acústica

Esquema de Páginas



Fonte: (Cartografia Base)			
			
IP8 (A26) - LIGAÇÃO ENTRE SINES E A A2 LANÇO IP8 ENTRE RONCÃO E GRÂNDOLA AUMENTO DA CAPACIDADE TRECHO 2 - ENTRE O PK 26+850 E O PK 48+304			
Título Mapa de Ruído Ln - 2043 - Sem Medidas		Desenho 6	
Sistema de referência EPSG 3763 (PT-TM06/ETRS89 - European Terrestrial Reference System 1989)	Escalas 1: 1000 	Folha 16/18	Versão 1
Ficheiro		Data	Formato
		Novembro 2024	A1 - 594x841

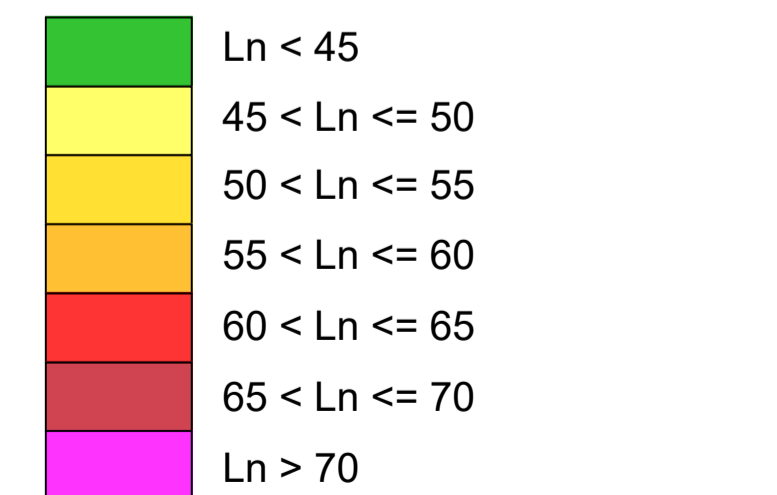





 **IP8 - Roncão / Grândola**
(Trecho 2 - km 26+850 a km 48+304)

 Limite do DPR

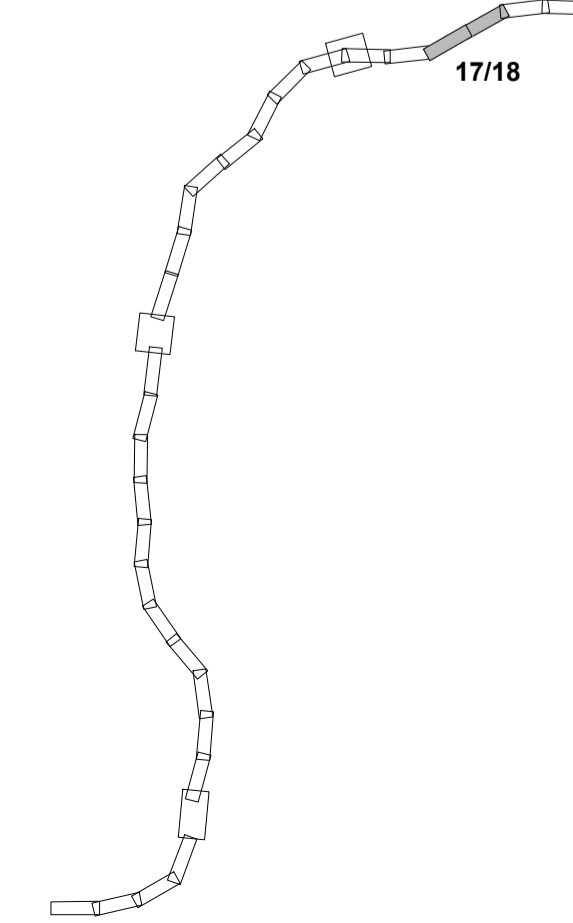
Mapa de ruído (Ln) - 2043

Sem Medidas

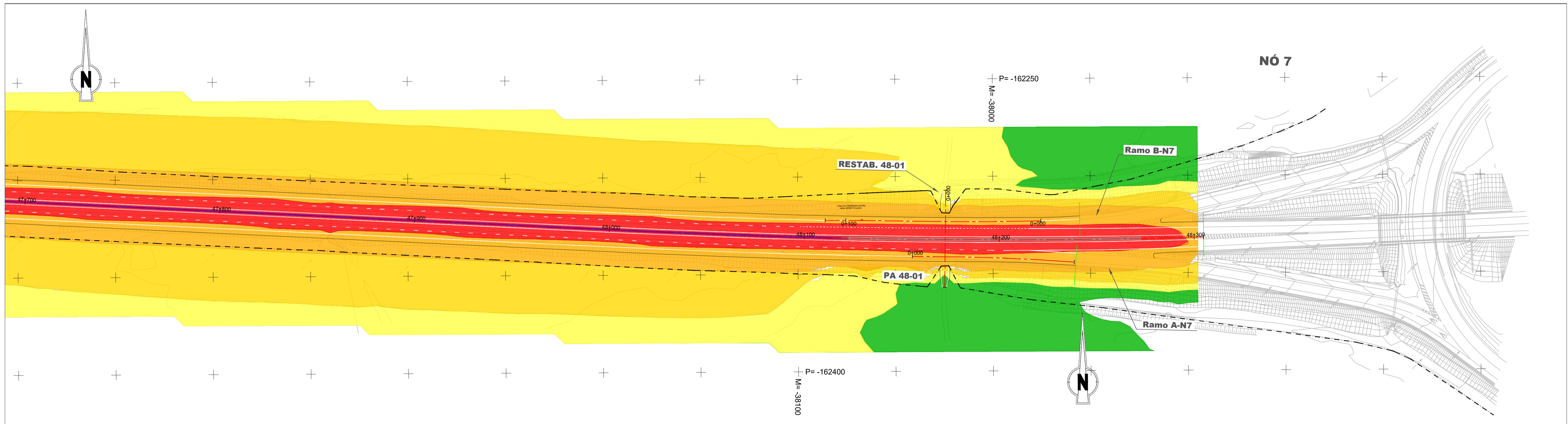
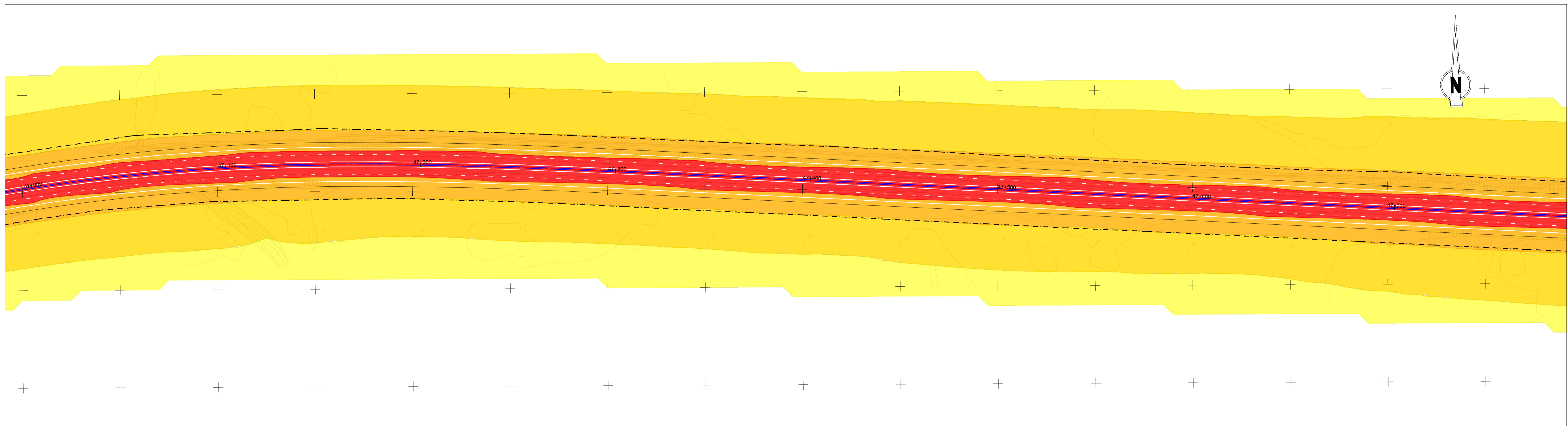


-  PM (#) - Pontos medidos
-  R (#) - Recetores
-  R (#) - Recetores em DPR não suscetíveis de proteção acústica

Esquema de Páginas



Fonte: (Cartografia Base)			
			
IP8 (A26) - LIGAÇÃO ENTRE SINES E A A2 LANÇO IP8 ENTRE RONÇÃO E GRÂNDOLA AUMENTO DA CAPACIDADE TRECHO 2 - ENTRE O PK 26+850 E O PK 48+304			
Título Mapa de Ruído Ln - 2043 - Sem Medidas		Desenho 6	
Sistema de referência EPSG 3763 (PT-TM06/ETRS89 - European Terrestrial Reference System 1989)	Escalas 1: 1000 	Folha 17/18	Versão 1
Ficheiro		Data Novembro 2024	Formato A1 - 594x841

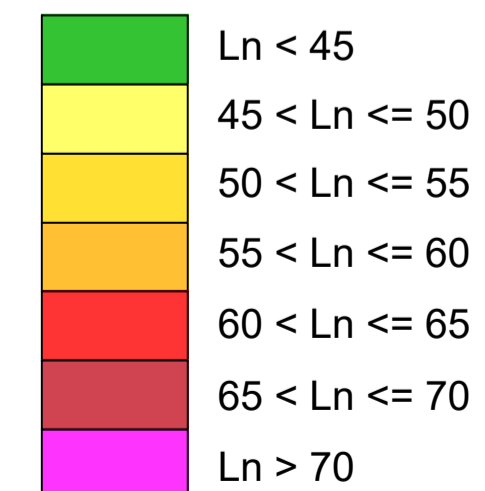


IP8 - Roncão / Grândola
(Trecho 2 - km 26+850 a km 48+304)

--- Limite do DPR

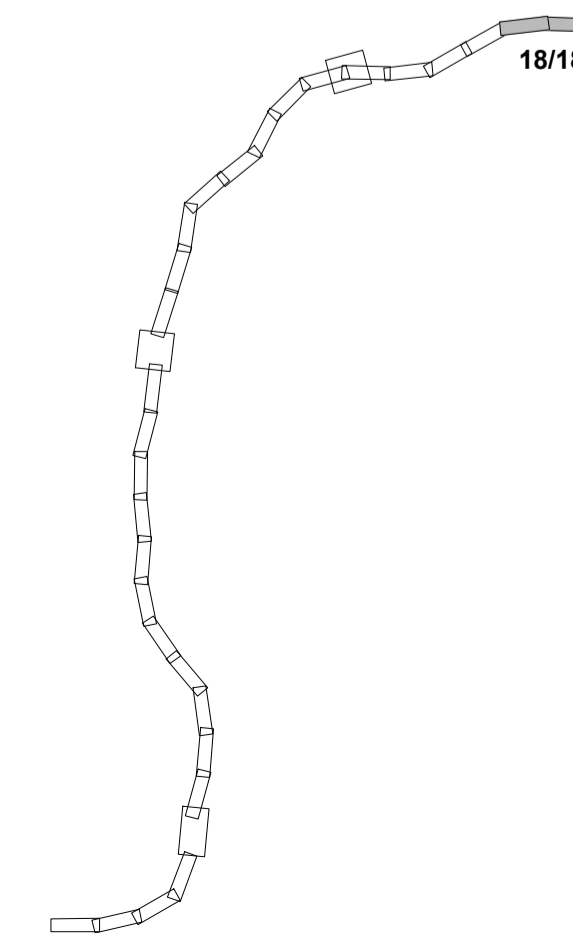
Mapa de ruído (Ln) - 2043

Sem Medidas



- PM (#) - Pontos medidos
- R (#) - Recetores
- ◆ R (#) - Recetores em DPR não suscetíveis de proteção acústica

Esquema de Páginas



Fonte: (Cartografia Base)



**IP8 (A26) - LIGAÇÃO ENTRE SINES E A A2
LANÇO IP8 ENTRE RONÇÃO E GRÂNDOLA
AUMENTO DA CAPACIDADE
TRECHO 2 - ENTRE O PK 26+850 E O PK 48+304**

Título	Mapa de Ruído Ln - 2043 - Sem Medidas	Desenho	6
--------	--	---------	----------

Sistema de referência	Escalas	Folha	Versão
EPSG 3763 (PT-TM06/ETRS89 - European Terrestrial Reference System 1989)	1: 1000 0 10 20 m	18/18	1

Ficheiro	Data	Formato
	Novembro 2024	A1 - 594x841