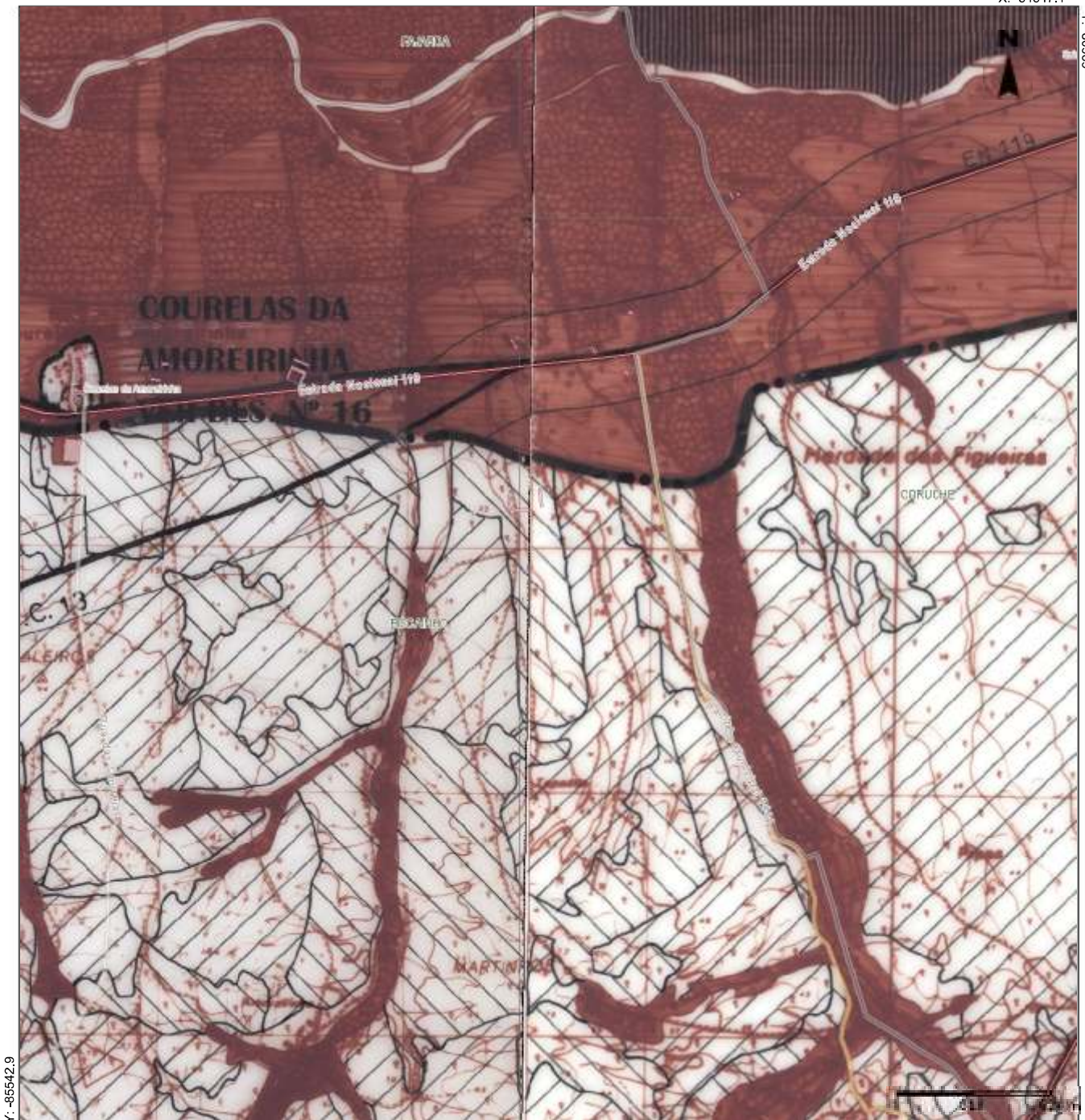


Planta de Localização

X: -34547.1

Y: -86968



Y: -85542.9

X: -38876.4

Esta Planta tem um carácter meramente informativo, sendo indispensável a consulta no Serviço de Informação Geográfica e Cadastro.

Prédio Rústico - Art.º Secção Prédio Urbano - Art.º

Local:

Escala: 1/25 000

Freguesia:

Data: 07/12/2015
























Informação obtida através do Site: www.cm.coruche.pt/coruche/

Mod_WebSig_Internet_A4_PL10

Legenda:

■ PDM - Ordenamento:

Ordenamento 2.9

DELIMITAÇÕES		ESPAÇOS INDUSTRIAIS	
	DO CONCELHO		ZONA INDUSTRIAL EXISTENTE
	DOS PERÍMETROS URBANOS		ZONA INDUSTRIAL PROPOSTA
	DAS ÁREAS DE POVOAMENTO RURAL/FORDS		INDUSTRIA EXTRACTIVA
	DO APROVEITAMENTO HIDROAGRICOLA DO VALE DO SORRAIA		EQUIPAMENTOS COLECTIVOS
	DO PROJ. APROVEITAMENTO HIDROAGR. FIGUEIRAS-LATADAS		EXISTENTES
	ÁREAS COM PROJECTO DE EMPARCELAMENTO RURAL		PROPOSTOS
	ESPAÇOS NATURAIS	CH	CRICHE
		J	JARDIM DE INFÂNCIA
		CI	CENTRO INFANTIL
		EP	ESCOLA PRIMÁRIA
		CP	ESCOLA PREPARATÓRIA
		ES	ESCOLA SECUNDÁRIA
		EE	ENSINO ESPECIAL
		TV	TELE-ESCOLA
		CS	CENTRO DE SAÚDE
		EC	EXTENSÃO CENTRO SAÚDE
		L	LAR DE 3ª IDADE
		CD	CENTRO DE DIA
		D	DESPORTO
		CC	CENTRO SOCIO-CULTURAL
		M	MERCADO
		CTT	CORREIOS
		GNR	POSTO DA GNR
		B	BOMBEIROS
			CENTÉRIO
REDE URBANA		ESPAÇOS CANAIS/PROTECÇÃO INFRAESTRUTURAS	
A	CENTRO DE FUNÇÕES SUPRAMUNICIPAIS	REDE RODoviÁRIA	
B	CENTRO DE APOIO A COMUNIDADES RURAIS		REDE COMPLEMENTAR IC10/IC13
C	ALDEIA CENTRAL		OUTRAS ESTRADAS DA REDE COMPLEMENTAR (OC)
	ESPAÇOS CULTURAIS		EN's
	VALOR CONCELHO		ESTRADAS MUNICIPAIS
	PATRIMÓNIO ARQUEOLÓGICO		REDE FERROVIÁRIA
	PATRIMÓNIO EDIFICADO NÃO CLASSIFICADO		
	ESPAÇOS AGRÍCOLAS		
	ÁREAS DE RAM		
	OUTRAS ÁREAS AGRÍCOLAS		RESÍDUOS SÓLIDOS URBANOS
	ESPAÇOS FLORESTAIS		LIXEIRA EXISTENTE
	ÁREAS DE MONTADO DE SORRO E AZINHO		ATERRO SANTÁRIO EXISTENTE
	OUTRAS ÁREAS C/ APTIDÃO FLORESTAL		
UNIDADES OPERATIVAS DE PLANEAMENTO E GESTÃO (PL)			
PL1	PLANO DE URBANIZAÇÃO DE CORUÇHE		
PL2	PLANO DE PORMENOR DE SALVAGUARDA DO CENTRO HISTÓRICO DE CORUÇHE		
PL3	PLANO DE URBANIZAÇÃO DO COUÇO		
PL4	PLANO DE URBANIZAÇÃO DA LAMAROSA		
PL5	PLANO DE URBANIZAÇÃO DA VILA NOVA DA ERRA		
PL6	PLANO DE PORMENOR DA FAJANDA		
PL7	PLANO DE PORMENOR DO BISCANHO		
PL8	PLANO DE ORDENAMENTO DO AÇUDE DO MONTE DA BARÇA		
PL9	PLANO DE ORDENAMENTO DO AÇUDE DA AGOLADA		
PL10	PLANO DE ORDENAMENTO DO AÇUDE DO CASCAVEL		
PL11	PLANO DE ORDENAMENTO DAS MARGENS DO SORRAIA EM CORUÇHE		
PL12	PLANO DE ORDENAMENTO DAS MARGENS DO SORRAIA NO COUÇO		