

Requerente: Ria Blades

Data / Hora: 13-02-2019 11:50:33

Contribuinte: 000000000

Morada: Soza

Processo Nº _____

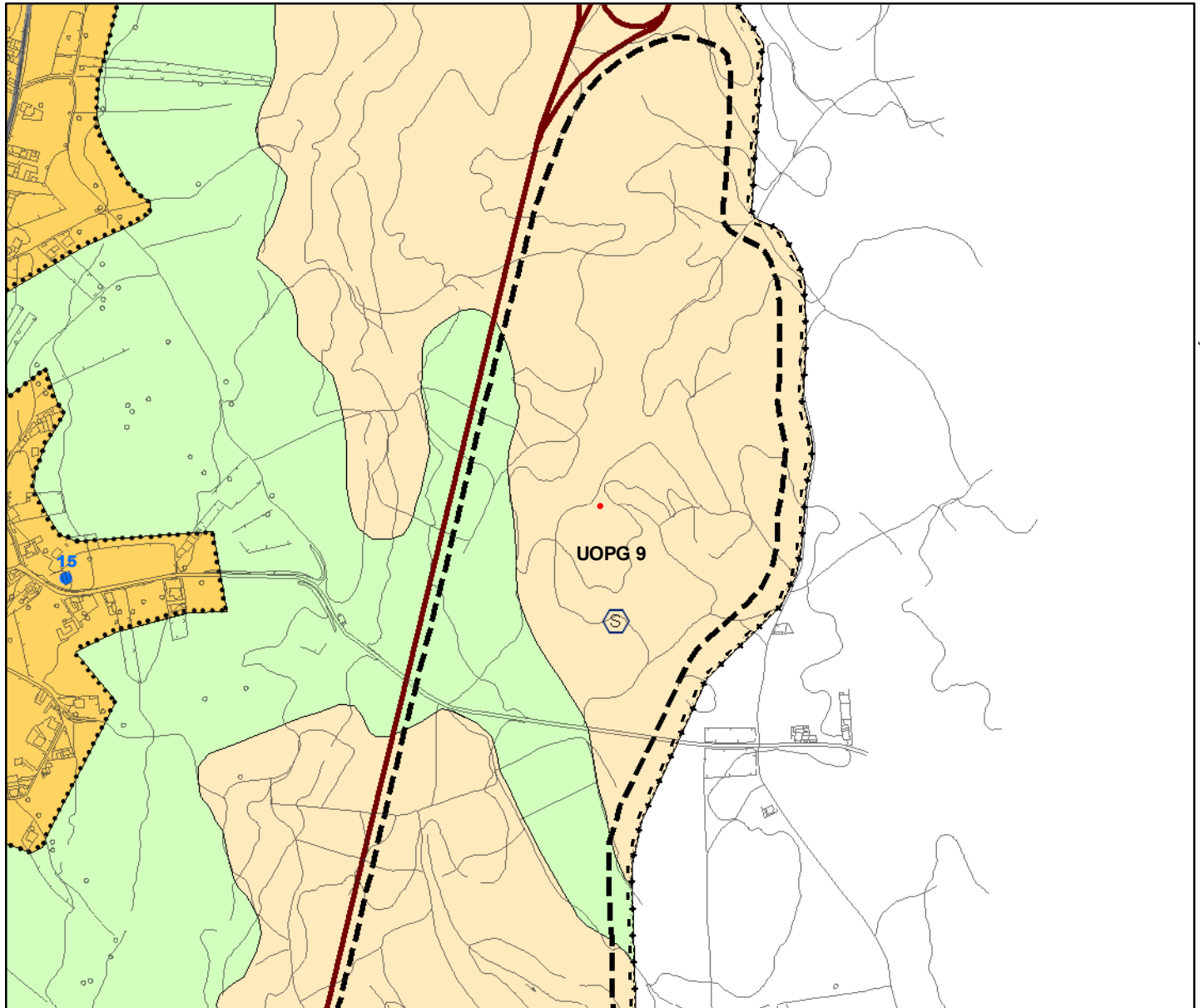
Guia Nº _____

Folha Nº _____

O Funcionário _____





Localidade: Soza

Freguesia: Soza















ALOCALIZAÇÃO ASSINALADA É DA INTEIRA RESPONSABILIDADE DO REQUERENTE

Legenda

-  Limite do Concelho
-  Limite de Freguesia
-  Planos de Água
-  Planos em Vigor:
 - I - POOC Ovar/ Marinha Grande
 - II - P.U. de Vila de Vagos
 - III - P.P. da Zona Industrial de Vagos
 - IV - P.P. da Zona 2B do PU de Vagos
 - V - P.P. da Praia da Vagueira
 - VI - P.P. da Gafanha da Boa Hora - Floresta
 - VII - P.P. do Bairro da Cordeoura











SOLO RURAL

-  Espaços Agrícolas
-  Espaços Florestais
-  Espaços Florestais afectos à Conservação
-  Espaços Florestais afectos à Produção
-  Espaços Naturais
-  Espaços de Exploração Mineira
-  Áreas de Conservação Consolidadas
-  Áreas de Exploração Complementares
-  Áreas a Recuperar
-  Áreas Potenciais
-  Áreas de Protecção das Captações
-  Áreas de Aptidão Cultural e Recreativa
 - A - Conjunto dos Moinhos de São Romão
 - B - Conjunto das Azenhas do Boco
 - C - Vale do Rio Boco
 - D - Santuário de Nossa Senhora de Vagos
 - E - Lagoas de Covão do Lobo

SOLO URBANO

-  Perímetro Urbano Proposto
-  Solos Urbanizados
 -  Espaços Urbanizados de Nível I
 -  Espaços Urbanizados de Nível II
 -  Espaços Urbanizados de Nível III
-  Espaços de Equipamentos
-  Espaços Industriais
-  Solos cuja Urbanização Seja Possível Programar
 -  Espaços a Urbanizar de Nível I
 -  Espaços a Urbanizar de Nível II
 -  Espaços a Urbanizar de Nível III
-  Espaços para Equipamento
-  Espaços para Indústria
-  Solos Afectos à Estrutura Ecológica Urbana












INFRAESTRUTURAS

-  INFRA-ESTRUTURAS VIÁRIAS
 -  Sistema Primário
 -  Sistema Primário Proposto
 -  Sistema Secundário
 -  Sistema Secundário Proposto
 -  Sistema Terciário
 -  Sistema Terciário Proposto
-  OUTRAS INFRA-ESTRUTURAS
 -  Estação de Tratamento de Águas Residuais
 -  Parque de Sucatas

PATRIMÓNIO CULTURAL

- 1 - Igreja Matriz de Vagos
- 2 - Igreja de Lumbomele
- 3 - Igreja Paroquial de Soza
- 4 - Igreja Paroquial de Fonte de Angeão
- 5 - Ermida de Nossa Senhora de Vagos
- 6 - Capela de Misericórdia (Vagos)
- 7 - Capela de Santo António (Vagos)
- 8 - Capela de São Sebastião
- 9 - Capela de São João Baptista (Vagos)
- 10 - Capela de Santo Inácio do Boco
- 11 - Capela em Gandra (Fonte de Angeão)
- 12 - Edifício dos Paços do Concelho
- 13 - Palácio da Justiça
- 14 - Casa brasonada em São Romão
- 15 - Casa brasonada em Saigüero
- 16 - Casa/Convento da Pedricosa
- 17 - Igreja Matriz de Calvão
- 18 - Chardal de Soza

UNIDADES OPERATIVAS DE PLANEAMENTO E GESTÃO

-  U1 - Zona Turística de Vagos
-  U2 - Senhora de Vagos
-  U3 - Paredes da Torre (A e B)
-  U4 - Gafanha da Boa Hora - Povoação
-  Áreas Urbanas de Génese Ilegal
-  U5 - Ponte de Vagos
-  U6 - Calvão
-  U7 - Fonte de Angeão
-  U8 - Covão do Lobo
-  U9 - Zona Industrial de Fontão
-  U10 - Quinta da Mónica