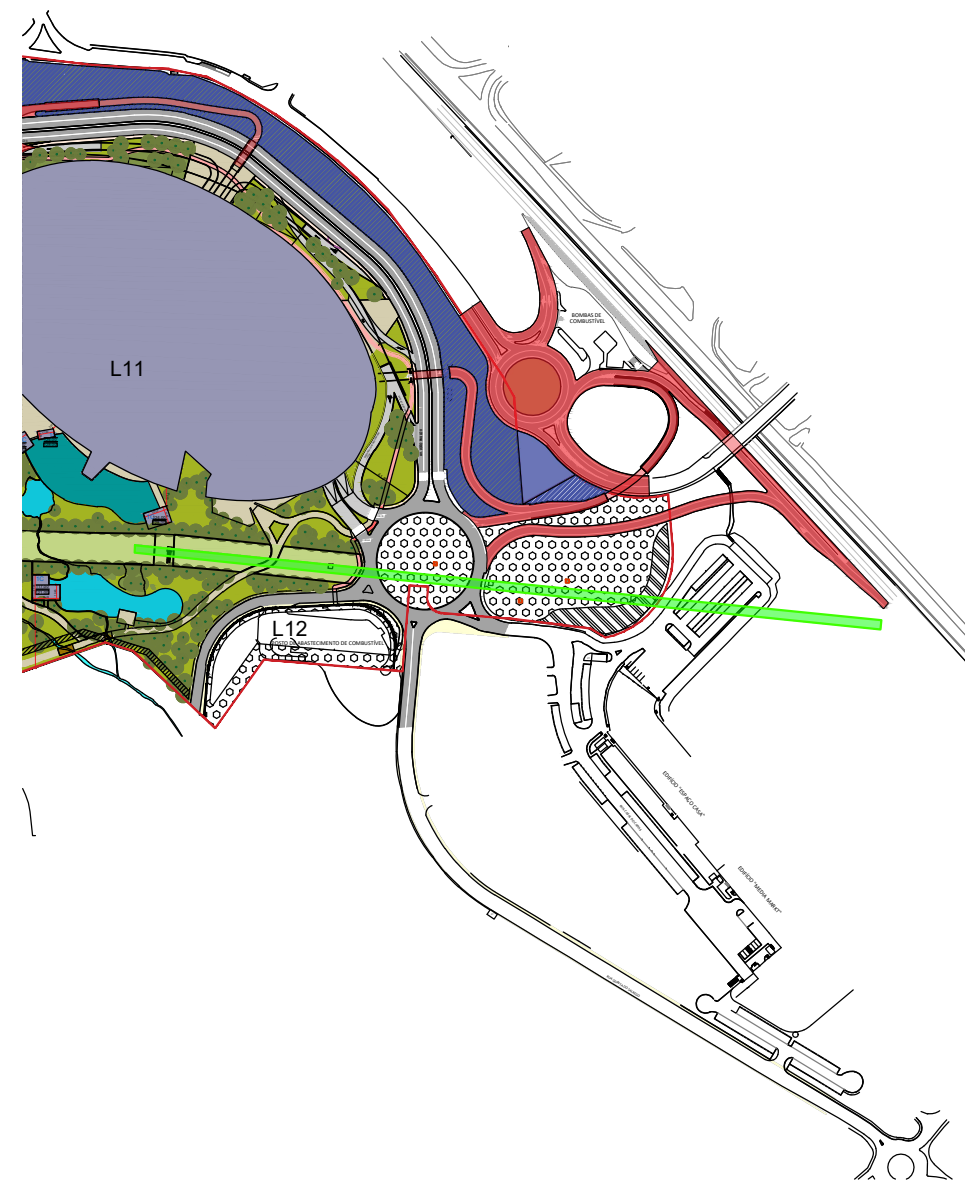


Escala 1/400
0m 5m 10m 20m
Era - Arqueologia, S.A.




Implantação do registo gráfico arqueológico na planta de Obra



Escala 1/5000
0m 50m 100m 200m
Era - Arqueologia, S.A.

Implantação na Planta Síntese

LEGENDA:

-  Sondagens Arqueológicas 2m x 2m
-  Poços de geotécnia 1.58m x 1.58m
-  Perfil 01



Projeto de execução
Aquaterra Masterplan
OEIRAS

nº 2470.21.002DA
Cliente: SCJCKL, SA
data 03/2022
escala 1:400

Implantação das Sondagens na Obra

Departamento de Desenho
Referência : COORDENADAS PT-TM06-ETRS89