


Diques de retenção/condução de caudais

(Figura 11)

Esc. 1:50

SUB ÁREA DE DEPOSIÇÃO FER 2.1 E FER 2.2

CAMINHO CENTRAL N-S



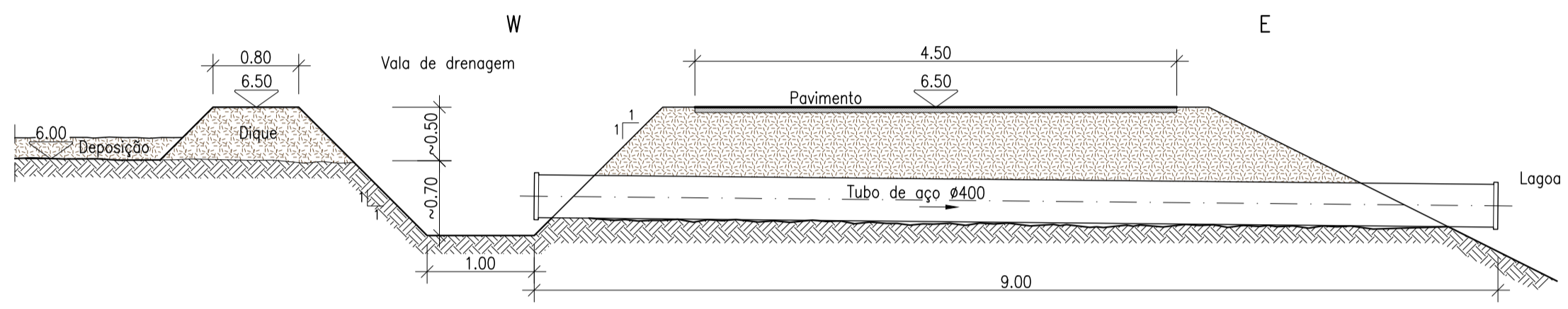
Secções médias H1-H1

(Figura 12)

Esc. 1:50

SUB ÁREA DE DEPOSIÇÃO FER 1.1 E FER 1.2

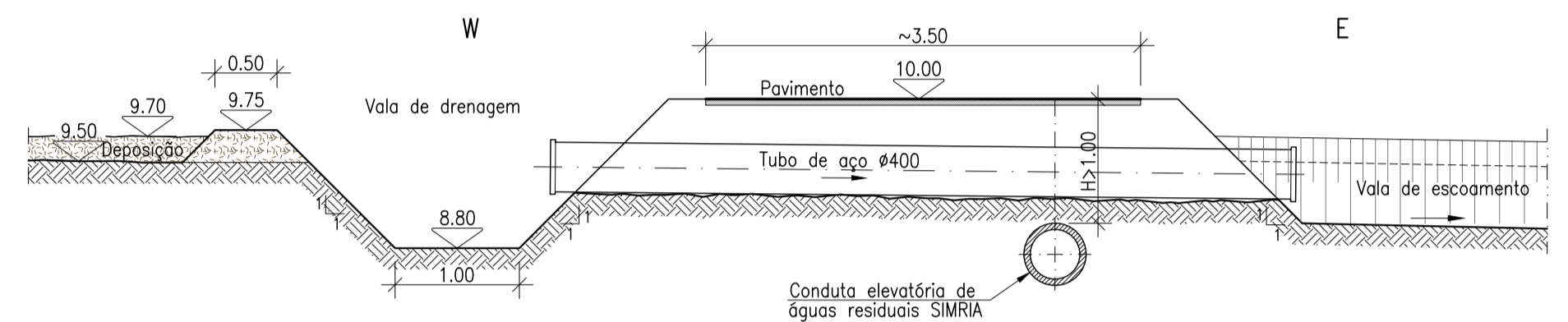
CAMINHO PERIFÉRICO NASCENTE JUNTO À LAGOA



Secções Médias I1-I1

(Figura 13)

Esc. 1:50



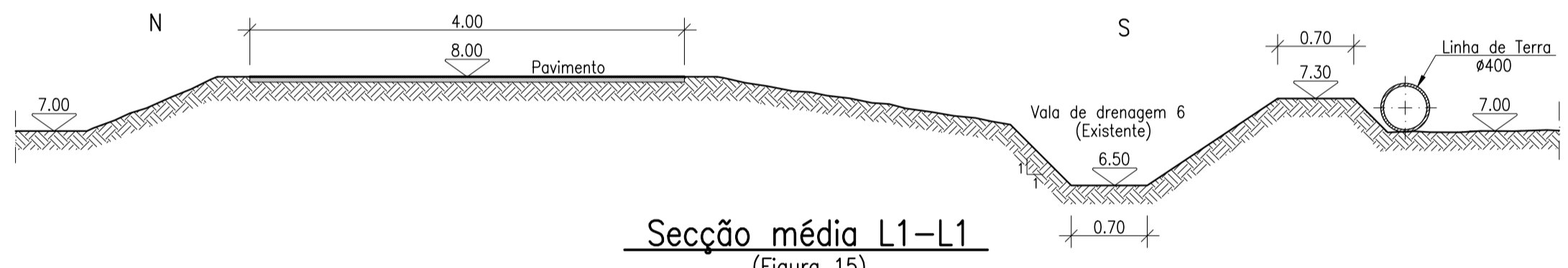
Secções médias H2-H2

(Figura 12a)

Esc. 1:50

ÁREA DE DEPOSIÇÃO FER 3

CAMINHO PERIFÉRICO NORTE

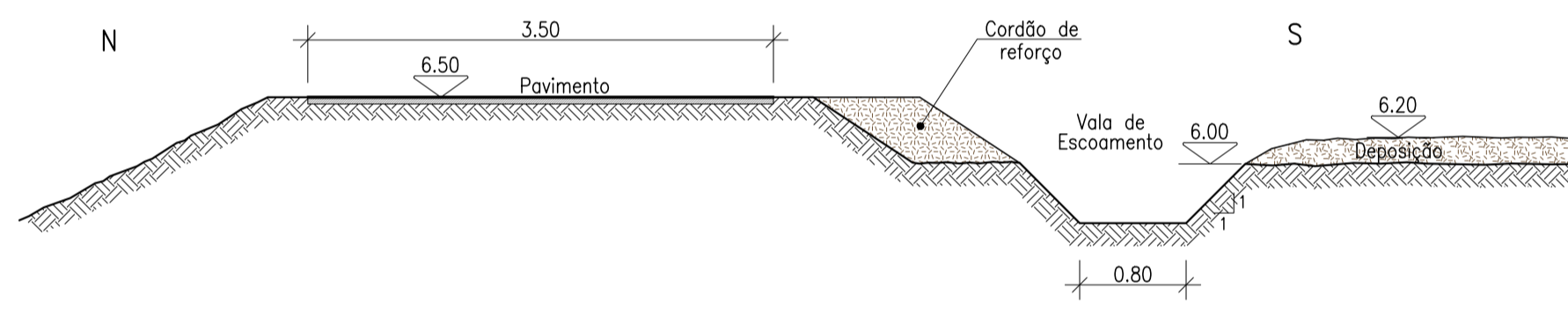


Secção média L1-L1

(Figura 15)

Esc. 1:50

CAMINHO PERIFÉRICO NORDESTE



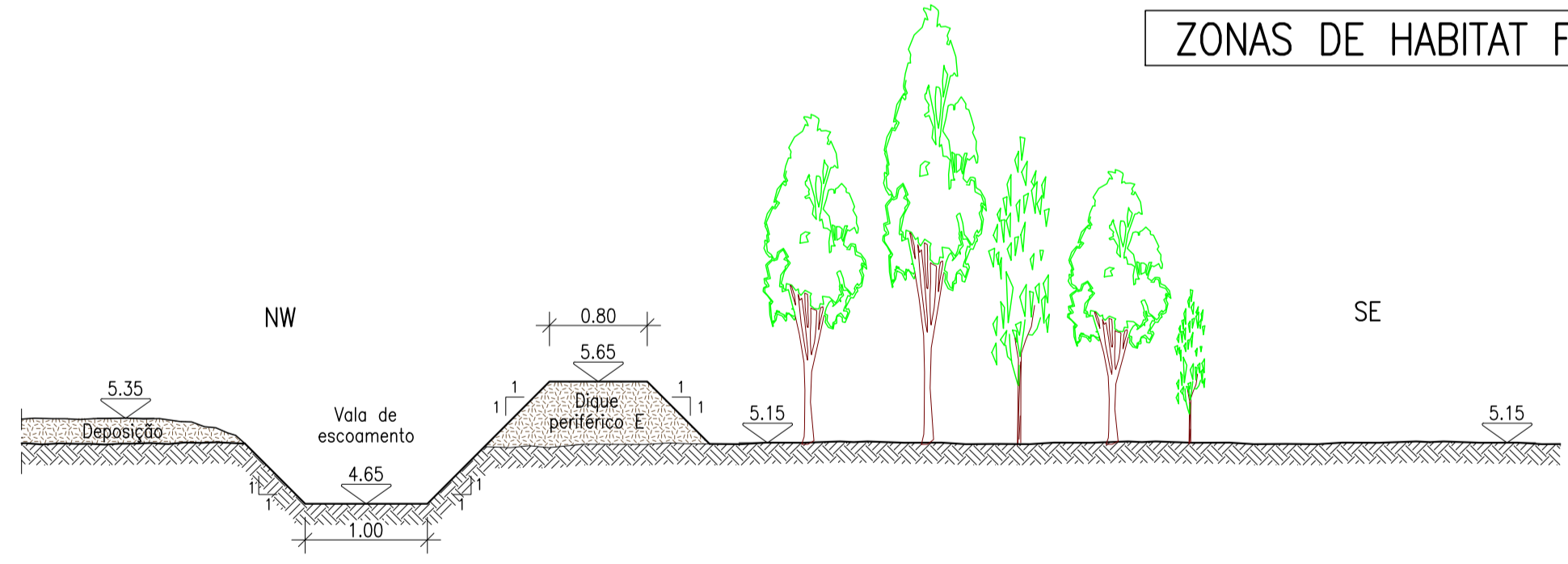
Secções médias M1-M1

(Figura 16)

Esc. 1:50

OBSERVAÇÕES :
Todas as cotas de nível são a conferir no local

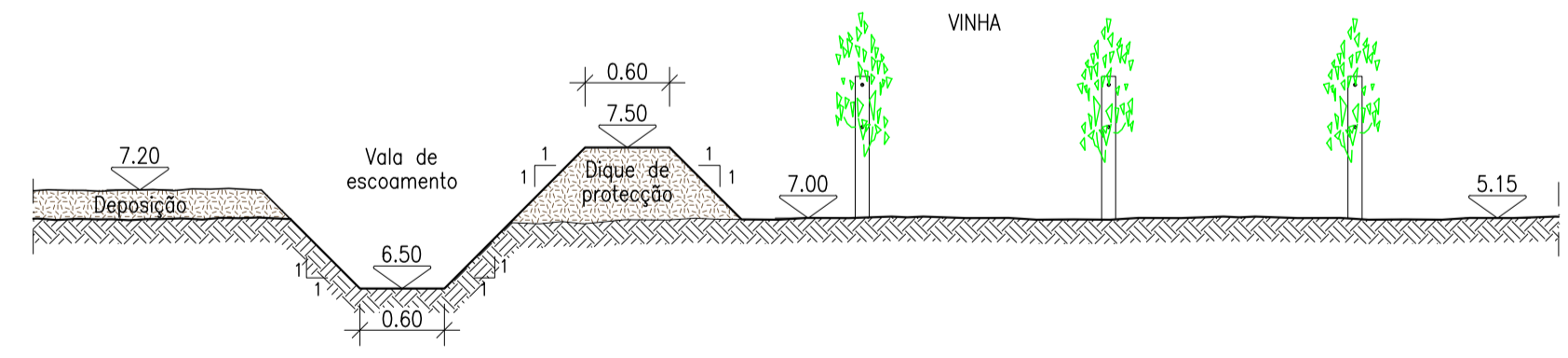
ZONAS DE HABITAT FLORESTAL E DE VINHA A PROTEGER



Secção Média N1-N1

(Figura 17)

Esc. 1:50



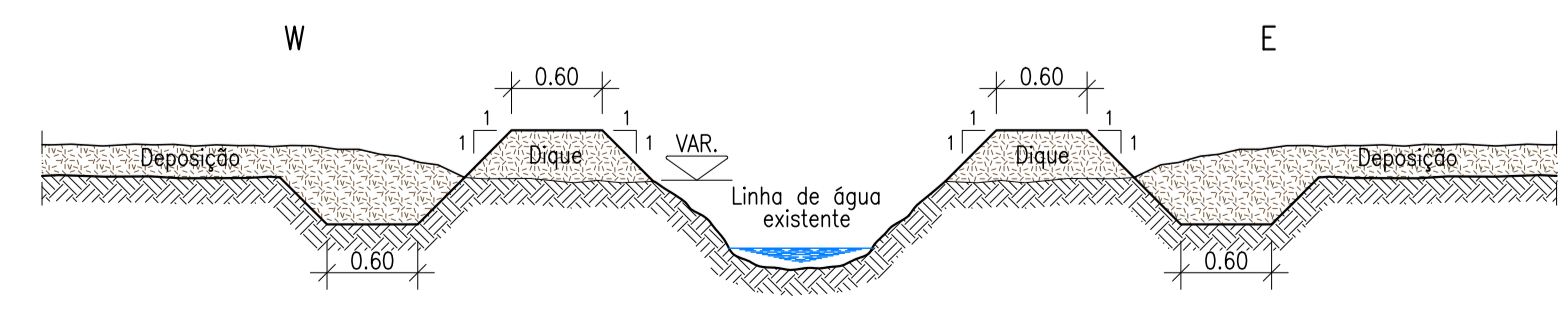
Secção Média O1-O1 e O2-O2

(Figura 18)

Esc. 1:50

ÁREA DE DEPOSIÇÃO FER 4

DIQUES DE PROTEÇÃO DA LINHA DE ÁGUA EXISTENTE



Secção Média P1-P1

(Figura 19)

Esc. 1:50

NOTA: - Sistema de Coordenadas Hayford Gauss P.C. - Cotas referidas ao Nível Médio

| R | V | 1 | REVISÃO GERAL | 08/2018 | |
|---------|---|---|---------------|---------|---------|
| Revisão | | | Descrição | Data | Rúbrica |

| | | | | |
|--|----------|----------------|--|--|
| Projectistas: | | | | |
| PROMAN CENTRO DE ESTUDOS E PROJECTOS, S.A. | | | | |
| Autor do Projecto: | | Ref. do Autor: | | |
| Proj. / / | Des. / / | Verif. / / | | |

| | | | | |
|----------------------|--|--|--|--|
| Técnico Responsável: | | | | |
| RICARDO CARVALHO | | | | |

| | | | | | | | | | |
|--|---|---|---|---|---|---|---|---|---|
| RIA DE AVEIRO POLIS LITORAL <small>REQUALIFICAÇÃO E VALORIZAÇÃO DA ORLA COSTEIRA</small> | Título: | | | | | | | | |
| | REQUALIFICAÇÃO E VALORIZAÇÃO DA ORLA COSTEIRA Elaboração dos projectos de execução de transposição de sedimentos, para a optimização do equilíbrio hidrodinâmico na Ria de Aveiro e Pateira de Fermentelos | | | | | | | | |
| | Rúbrica Orçamental: | R | A | 7 | 2 | 0 | 2 | 4 | 5 |
| Número de Contrato: | R | A | 7 | 2 | C | N | 0 | 0 | 2 |

| | | | | | |
|-------------|---|-----------------|---|---|---|
| Disciplina: | MOVIMENTO DE TERRAS (Deposição de Sedimentos) | Cód. Disciplina | M | O | T |
|-------------|---|-----------------|---|---|---|

| | | | |
|------------|--|---------|------------|
| Zona: | PATEIRA DE FERMENTELOS | Escala: | 1/50 |
| Descrição: | PROJETO DE EXECUÇÃO DE DEPOSIÇÃO DE SEDIMENTOS - FER1, FER2, FER3 E FER4 SISTEMA DE DEPOSIÇÃO E DRENAGEM ESQUEMAS TIPO - SECÇÕES | Data: | 2015/11/30 |

| | | | |
|-------------------|----------------------|--------------|---|
| Nome do ficheiro: | PRARA7MOTPEPF005.DWG | AutoCAD 2010 | |
| Revisão: | R | V | 1 |