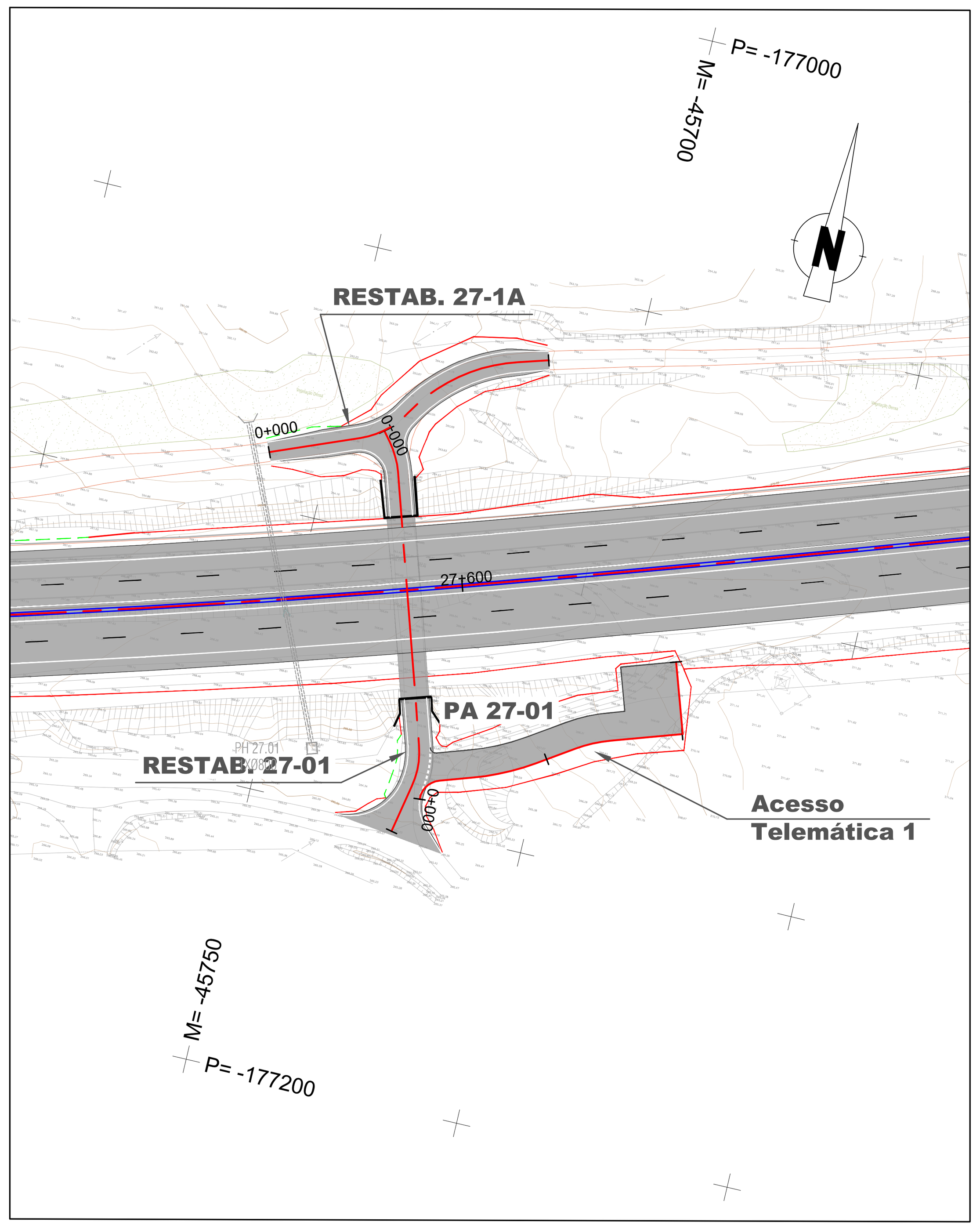

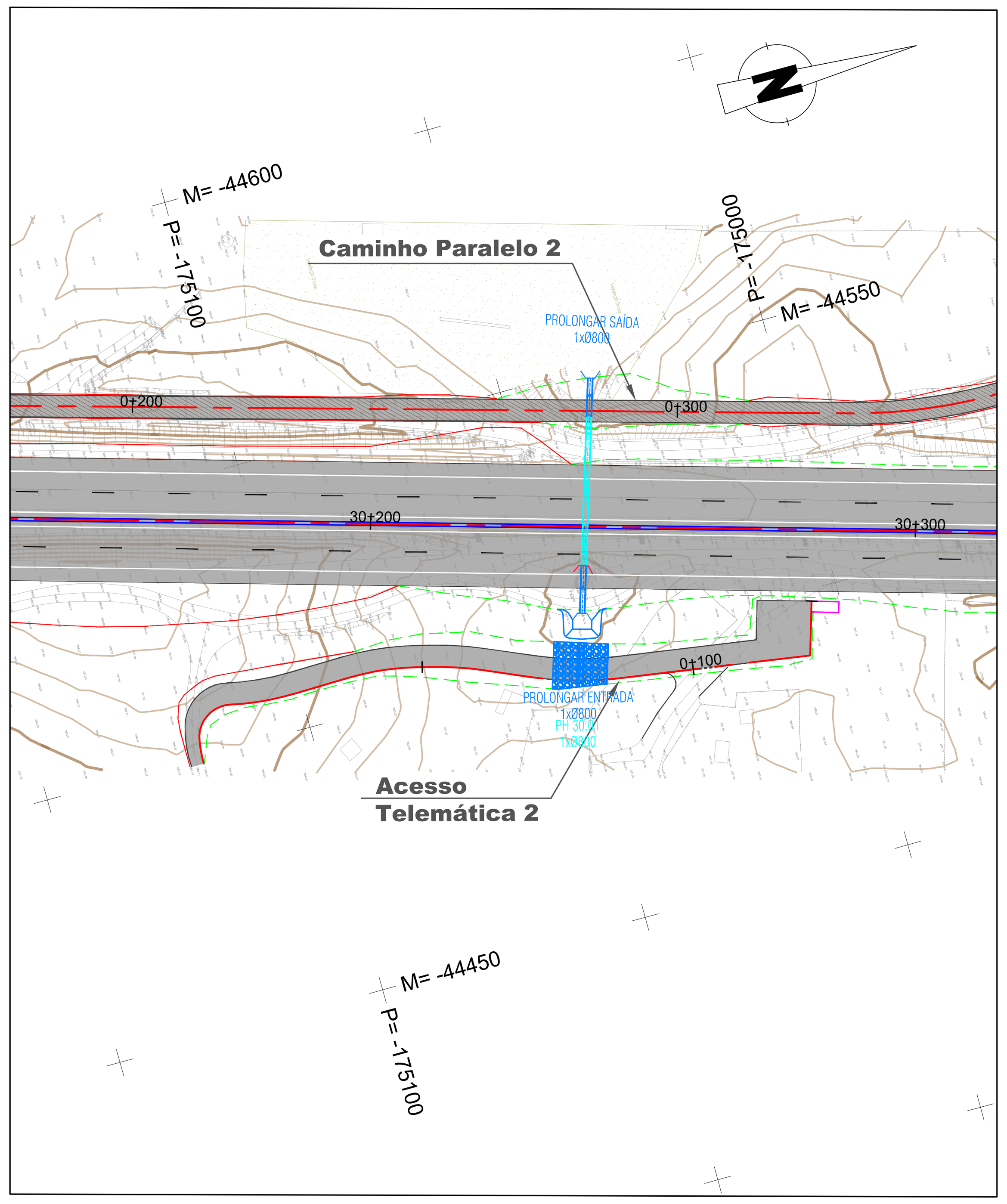

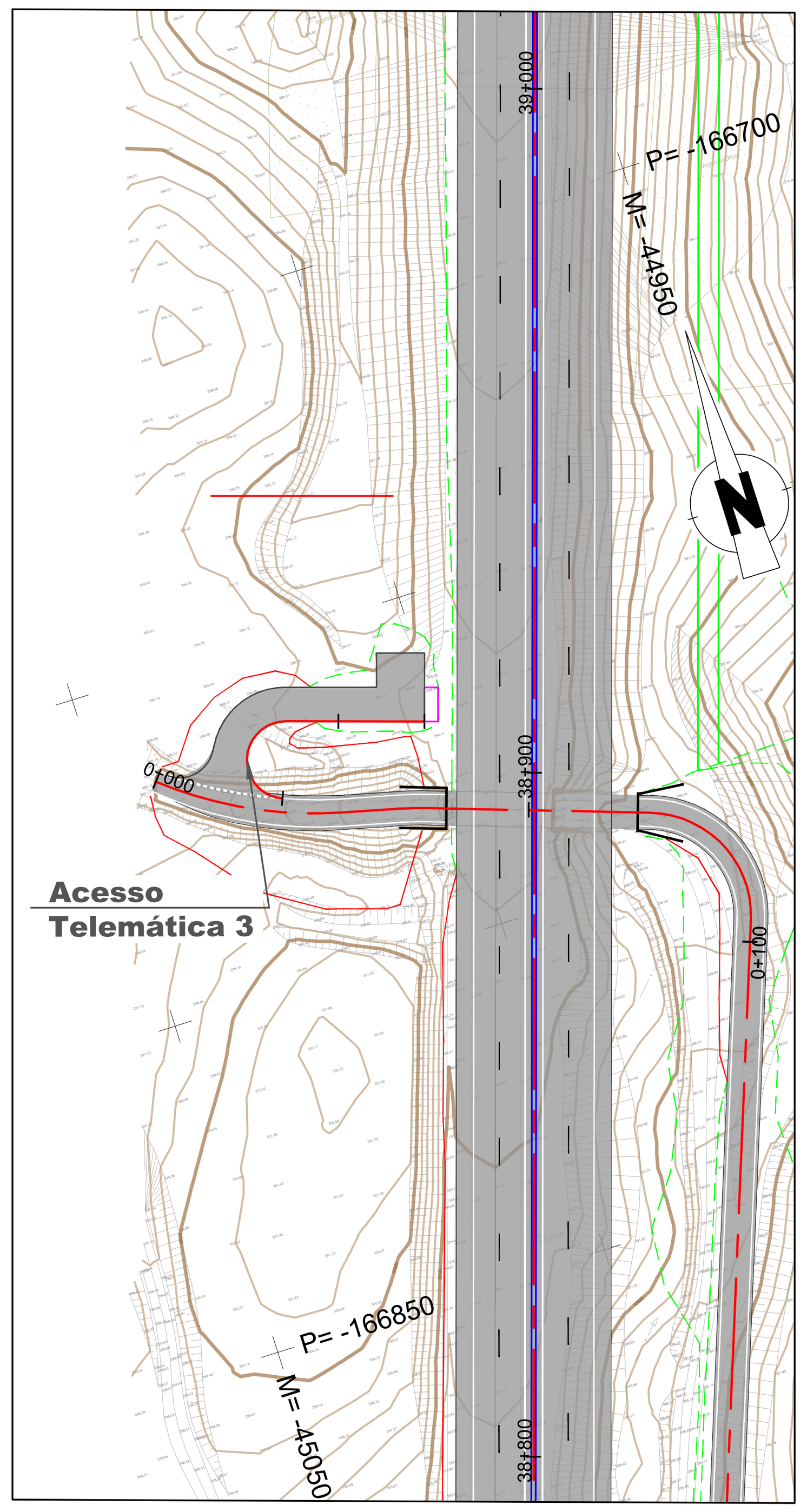

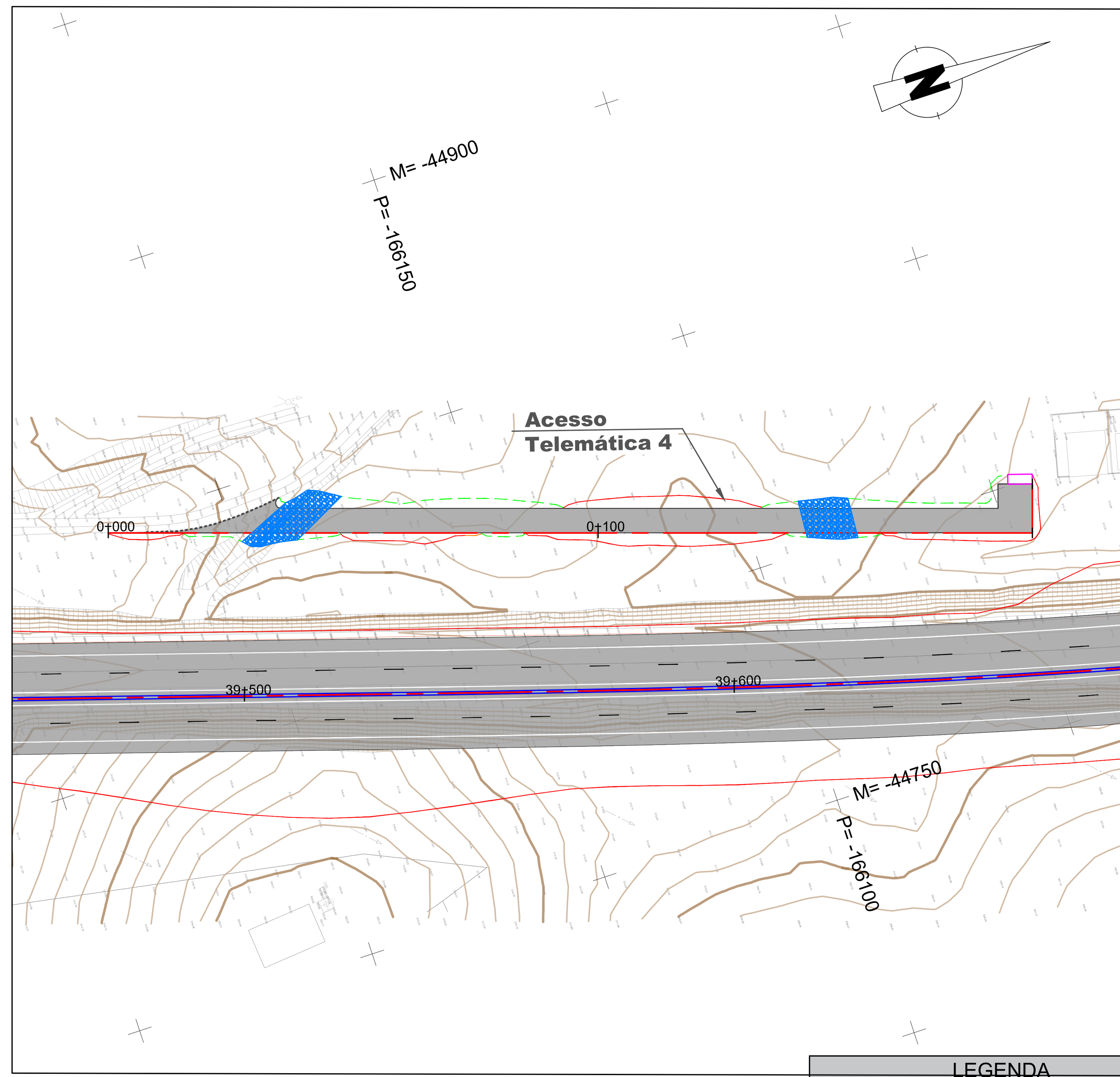

LEGENDA

- ATERRO
- ESCAVAÇÃO

ACESSO TELEMÁTICA 1

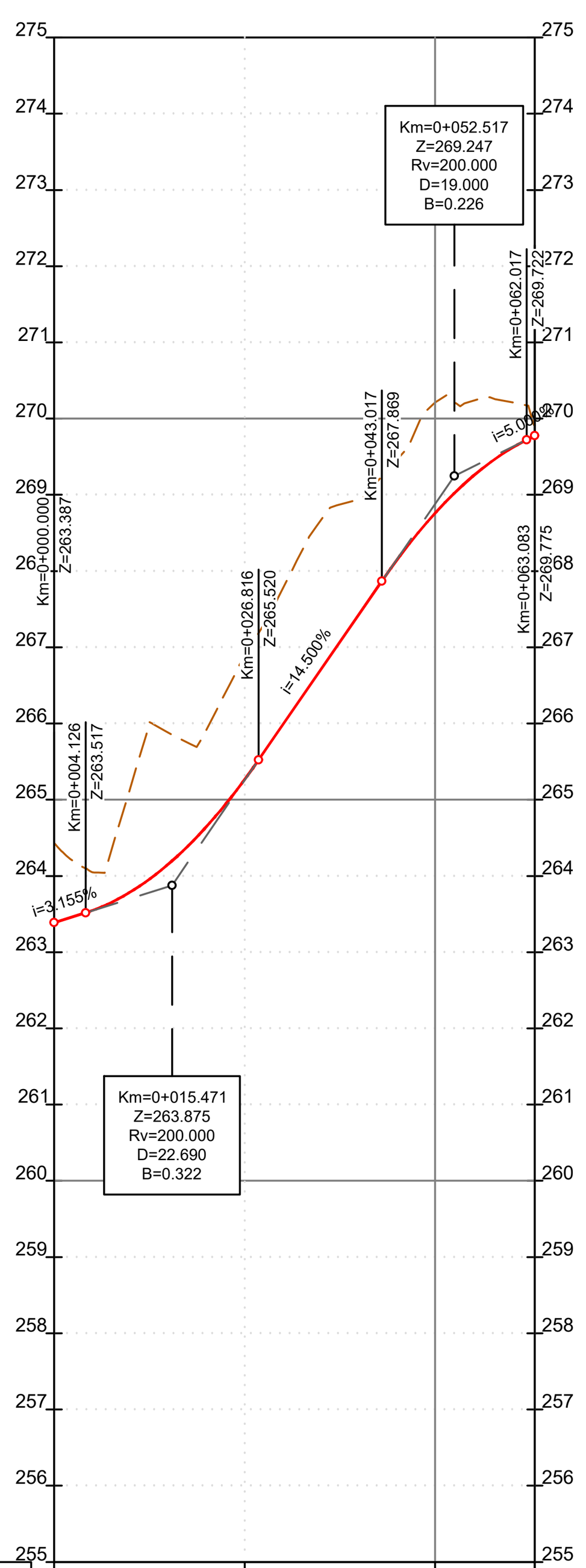

SC-ACESSO TELEMATICA 1
ESC. H/V: 1000/100

QUILOMETRAGEM	0+000; 0+025; 0+050; 0+063
COTAS DO TERRENO	264.433; 266.887; 270.210
COTAS DA RASANTE	263.387; 265.265; 268.760; 269.775
ELEMENTOS DO PERFIL	i=3.16% L=4.126; Rv=200 D=22.690; i=14.50% L=16.200; Rv=200 D=19.000; i=5.00% L=1.066
ELEMENTOS DO TRAÇADO / DIAGRAMAS DE CURVAS	R=4.000 L=5.261; R= oo L=5.899; R=45.000 L=11.828; R= oo L=7.529; R=25.000 L=6.571; R= oo L=12.975; R=0.000 L=0.000; R= oo L=13.019
SOBREELEVAÇÃO	

ACESSO TELEMÁTICA 2

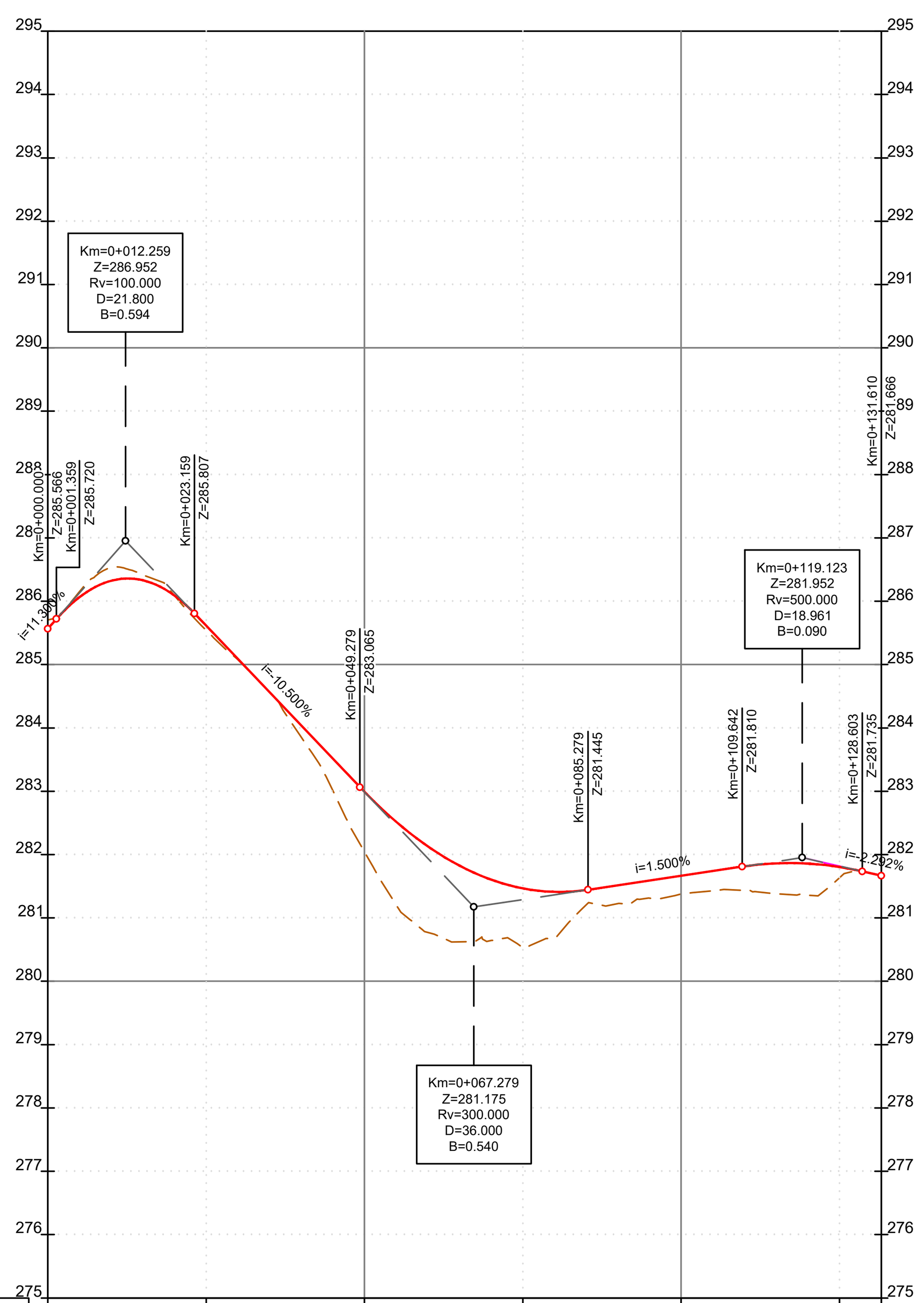

SC-ACESSO TELEMATICA 2
ESC. H/V: 1000/100

QUILOMETRAGEM	0+000; 0+025; 0+050; 0+075; 0+100; 0+125; 0+132
COTAS DO TERRENO	285.702; 285.543; 282.043; 280.536; 281.378; 281.633
COTAS DA RASANTE	285.566; 285.614; 282.990; 281.467; 281.665; 281.805; 281.666
ELEMENTOS DO PERFIL	i=11.30% L=1.359; Rv=100 D=21.800; i=-10.50% L=26.120; Rv=300 D=36.000; i=1.50% L=24.363; Rv=500 D=18.961; i=-2.29% L=3.007
ELEMENTOS DO TRAÇADO / DIAGRAMAS DE CURVAS	R=25.640 L=4.226; R=6.000 L=9.755; R=52.000 L=12.236; R= oo L=10.045; R=48.000 L=12.631; R= oo L=2.436; R=58.000 L=9.704; R= oo L=9.029; R=62.000 L=16.242; R= oo L=35.305; R= oo L=10.001; R=0.000 L=0.000
SOBREELEVAÇÃO	

ACESSO TELEMÁTICA 3

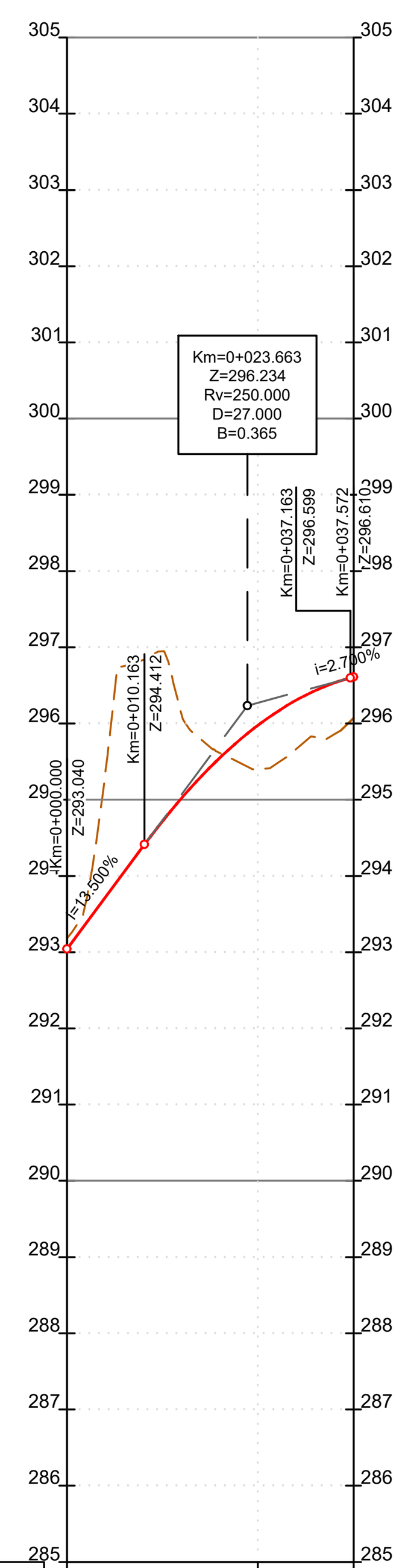

SC-ACESSO TELEMATICA 3
ESC. H/V: 1000/100

QUILOMETRAGEM	0+000; 0+025; 0+038
COTAS DO TERRENO	293.182; 295.401; 296.072
COTAS DA RASANTE	293.182; 295.401; 296.072
ELEMENTOS DO PERFIL	i=13.50% L=10.163; Rv=250 D=27.000; i=2.70% L=0.409
ELEMENTOS DO TRAÇADO / DIAGRAMAS DE CURVAS	R=5.654 L=17.313; R= oo L=20.259
SOBREELEVAÇÃO	

ACESSO TELEMÁTICA 4

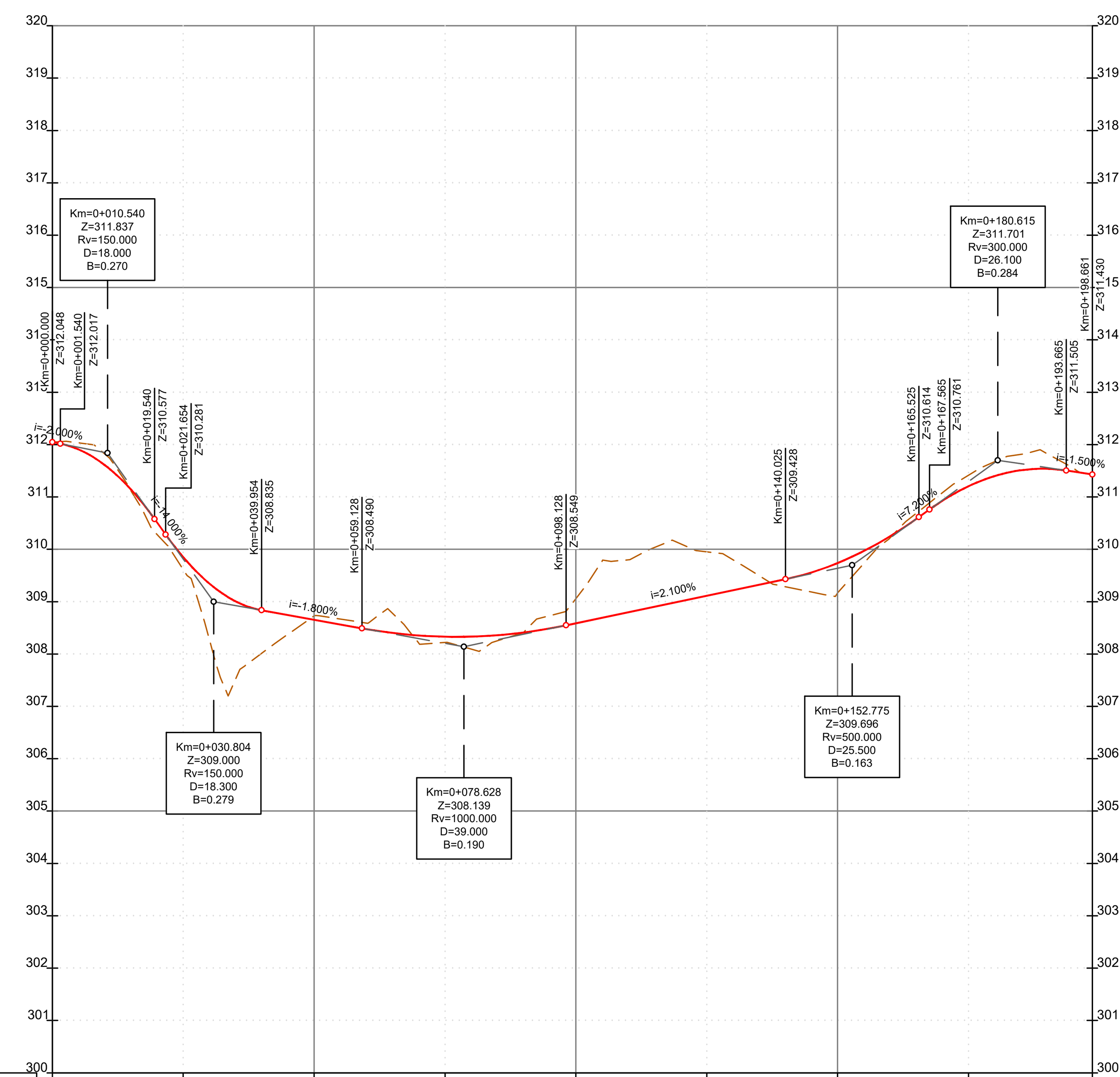

SC-ACESSO TELEMÁTICA 4
ESC. H/V: 1000/100

QUILOMETRAGEM	0+000; 0+025; 0+050; 0+075; 0+100; 0+125; 0+150; 0+175; 0+199
COTAS DO TERRENO	312.048; 309.611; 308.728; 308.221; 309.060; 309.953; 309.167; 311.413
COTAS DA RASANTE	312.048; 309.850; 308.654; 308.330; 308.588; 309.113; 309.737; 311.204; 311.430
ELEMENTOS DO PERFIL	i=-2.00% L=1.540; Rv=150 D=18.000; i=-14.00% L=2.113; Rv=150 D=18.300; Rv=500 D=25.500; i=7.20% L=2.040; Rv=300 D=26.100; i=-1.50% L=4.996
ELEMENTOS DO TRAÇADO / DIAGRAMAS DE CURVAS	R= oo L=188.661; R= oo L=10.000; R=0.000 L=0.000
SOBREELEVAÇÃO	

Infraestruturas de Portugal

PROJETISTA: EDGAR CARDOSO Laboratório de Estruturas

ENGIMIND Consultores de Engenharia e Planeamento
Av. Defensores de Chaves 52, 3º piso - 1000-120 Lisboa
Tel: (+351) 217 977 175 - Fax: (+351) 217 977 179
www.engimind.com - engimind@engimind.com

ALTERAÇÃO	DESCRIÇÃO DA ALTERAÇÃO	DATA	DESENHOU	VERIFICOU
R01	REFORMULAÇÃO DO NÓ 6	ABRIL 2024	JS	PR

PROJETO Nº	PROJETOU	COORDENAÇÃO	ESCALA
RVGR	CARLA CORREIA	PEDRO REIS	1:1000
DATA	DESENHOU	VISTO	ESCALA GRÁFICA
NOVEMBRO 2023	JOÃO SERRANO		0 10 20 40

PROJETO: IP8 (A26) - LIGAÇÃO ENTRE SINES E A A2
LANÇO IP8 ENTRE RONCÃO E GRÂNDOLA
AUMENTO DE CAPACIDADE

DESIGNAÇÃO: INFRAESTRUTURAS VIÁRIAS
PROJETO DE EXECUÇÃO
TRAÇADO
PLANTA E PERFIL LONGITUDINAL
Acesso Telemática 1, 2, 3 e 4

DESENHO Nº: RVGR-PE-T2-P113-11-19-R01
SUBSTITUI
SUBSTITUIDO
FORMATO A1 REDUZIDO A3

ESTE DESENHO É PROPRIEDADE INTELECTUAL DA ENGIMIND, NÃO PODENDO SER REPRODUZIDO OU USADO PARA QUALQUER PROPÓSITO, A NÃO SER O INDICADO, SEM PRÉVIA AUTORIZAÇÃO POR ESCRITO.