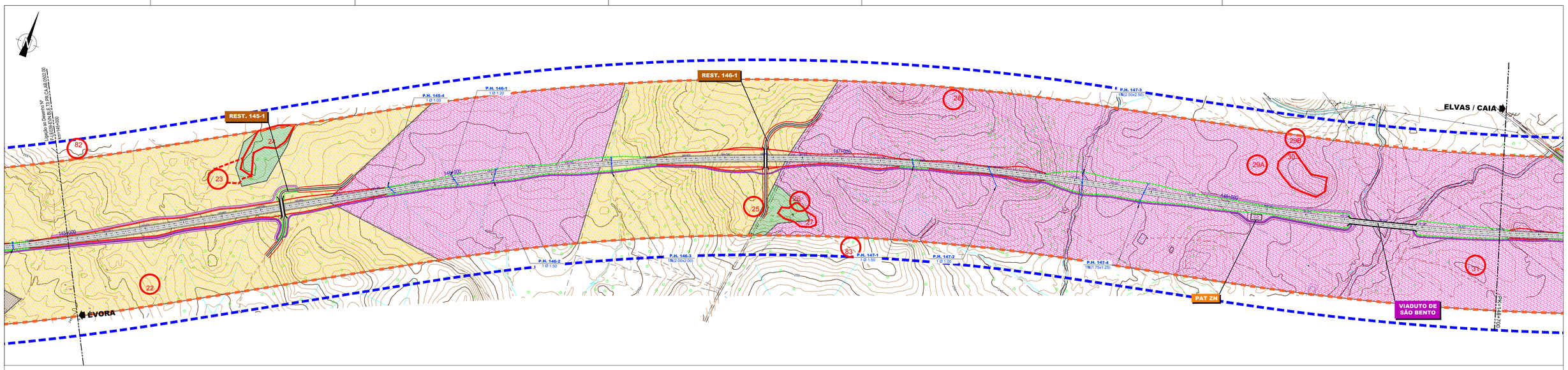

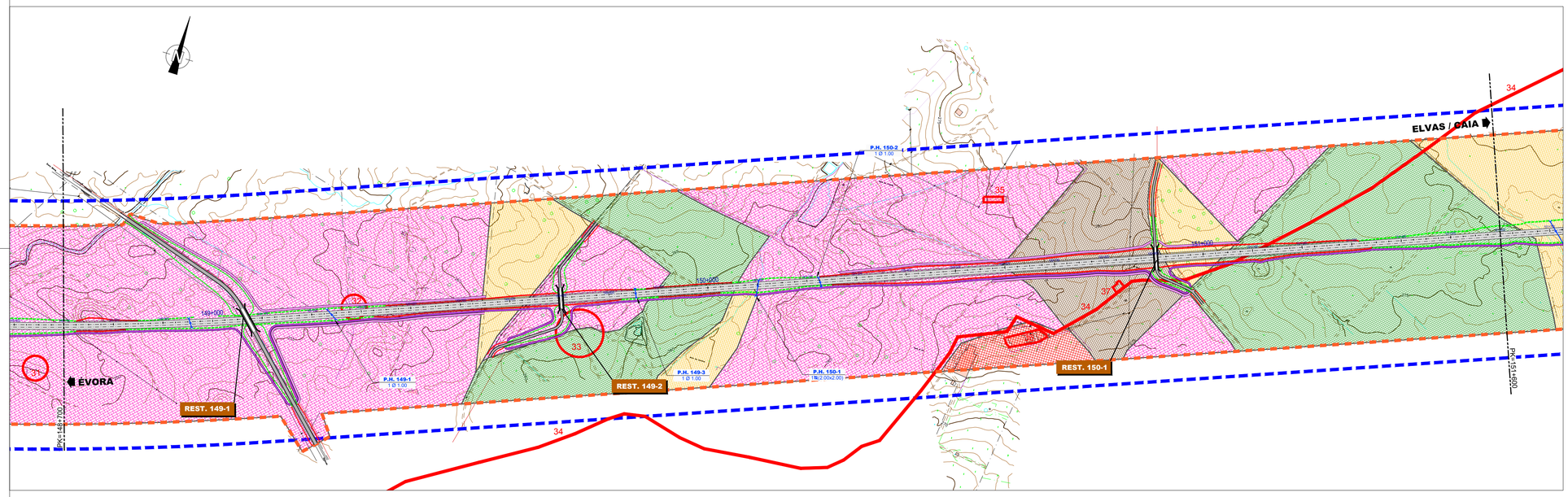



LEGENDA:

- Elementos Patrimoniais
- Área de Potencial Arqueológico
- Área de incidência do projeto
- Área de enquadramento histórico
- Terraços Plistocénico
- Visibilidade Boa do Terreno
- Visibilidade Média do Terreno
- Visibilidade Má do Terreno
- Área Vedada
- Solo Urbano
- Traçado em Estudo
- Caminho de Serviço
- Caminhos Paralelos
- Limite de Concelho

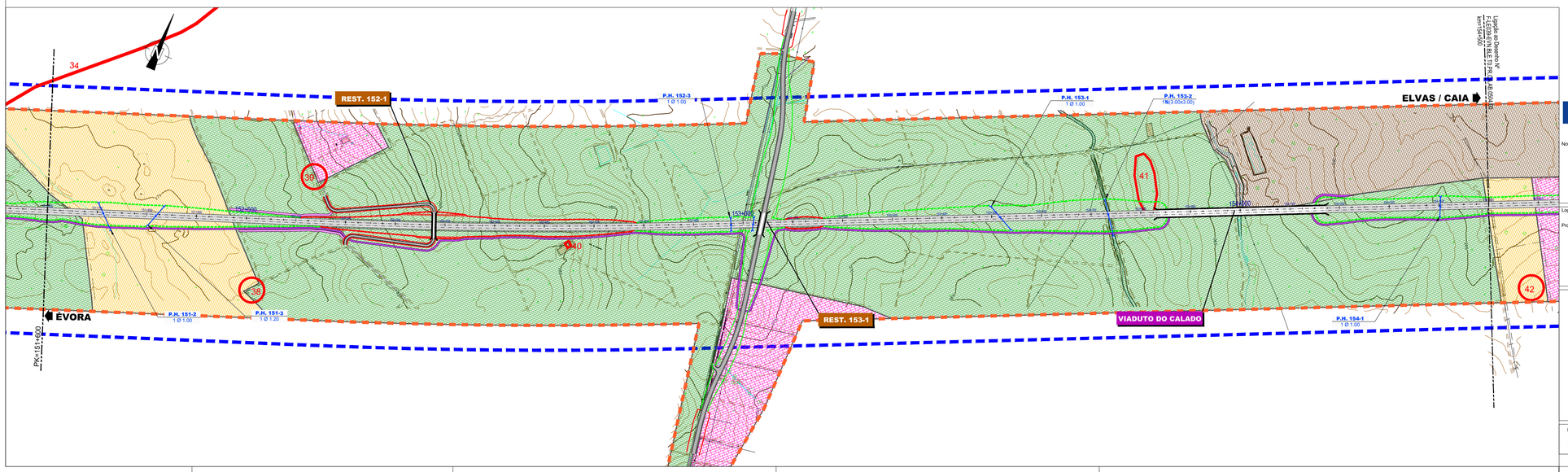

Co-financiado pela União Europeia
O Mecanismo Interligar a Europa

Notas e historial de Alterações

Logótipos e informação complementar

Projectista

Ficheiro: F-LE039-EVN.BLE.T0.PR.CA.AB.1103.01.DWG

Data: Setembro 2017

N.º Projectista: F-LE039-EVN.BLE.T0.PR.CA.AB.1103.01

Infraestruturas de Portugal

Direção de Gestão de Empreendimentos

Direção de Engenharia e Ambiente

Unidade Orgânica

Linha: LINHA DE ÉVORA

Local: ÉVORA NORTE / CAIA / LINHA DO LESTE

Fase do Projecto: PROJETO DE EXECUÇÃO

Especialidade Técnica: AMBIENTE

Nome do Empreendimento: NOVA LIGAÇÃO FERROVIÁRIA ENTRE ÉVORA NORTE E ELVAS / CAIA

Título do Desenho: CARTA DE PATRIMÓNIO CULTURAL

FOLHA 3/9

Escalas: 1/5 000

Tipo	N.º SAP	N.º de Ordem no Projecto	Versão
316	10003241197	044	1

Levantou

Desenhou: José Torres

Projectou: Sofia Lince

Verificou: Otília Freire

ESTE DESENHO APENAS SE CONSIDERA VÁLIDO DESDE QUE ESTEJAM PREENCHIDOS OS CAMPOS DE APROVAÇÃO E INSERIDO O RESPECTIVO NUMERO SAP

O Diretor da Direção de Engenharia e Ambiente
José Santinho Faisca
Data

841 mm x 594 mm