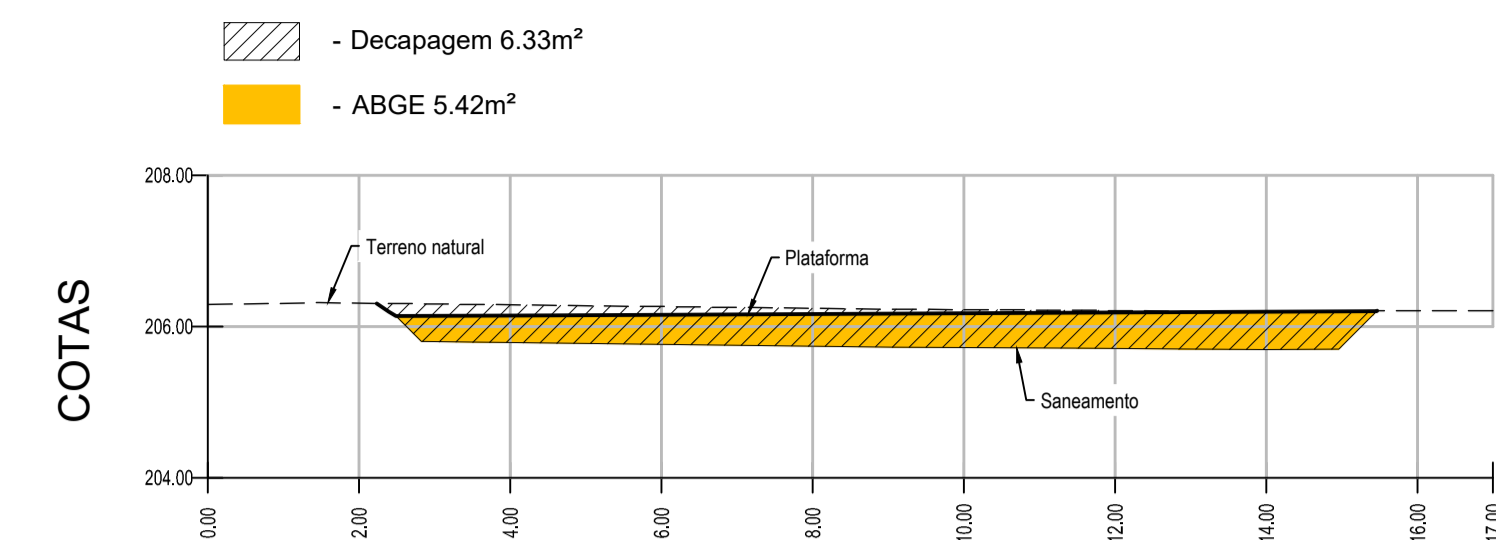


LEGENDA:

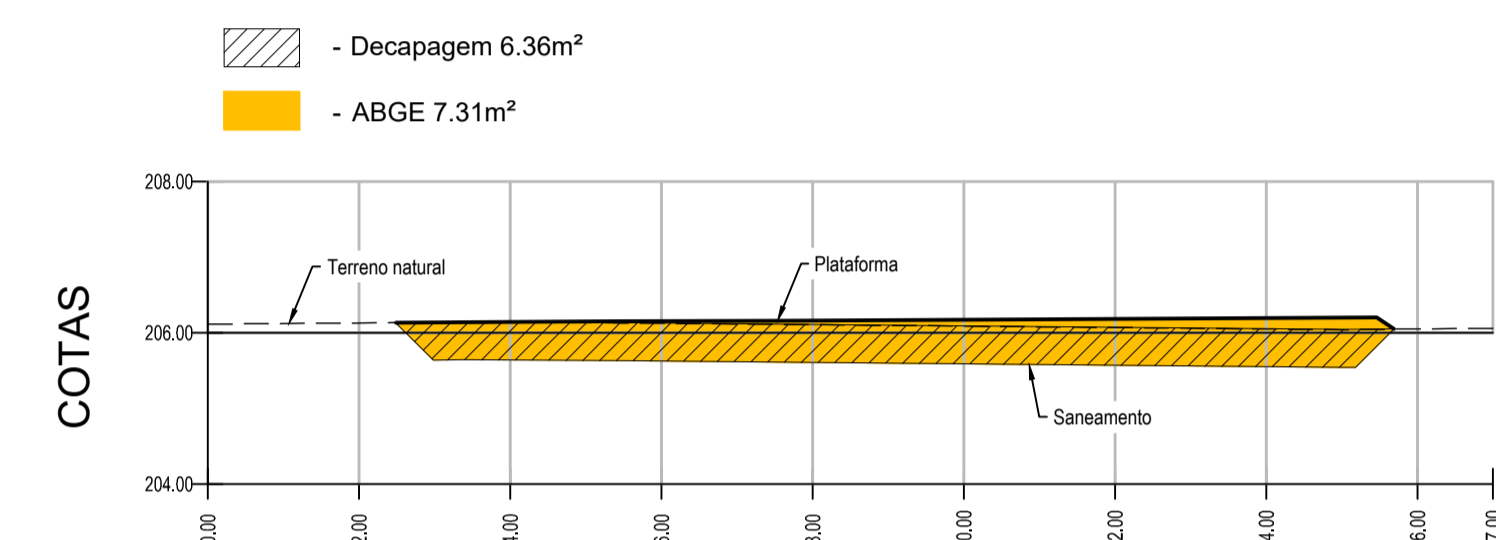
- (A) - Estação de filtração
- (B) - Câmara do medidor de caudal

ABGE em camada de base compactado a 95% Proctor modificado (Espessura mínima = 0.25)
 Área = 175m²

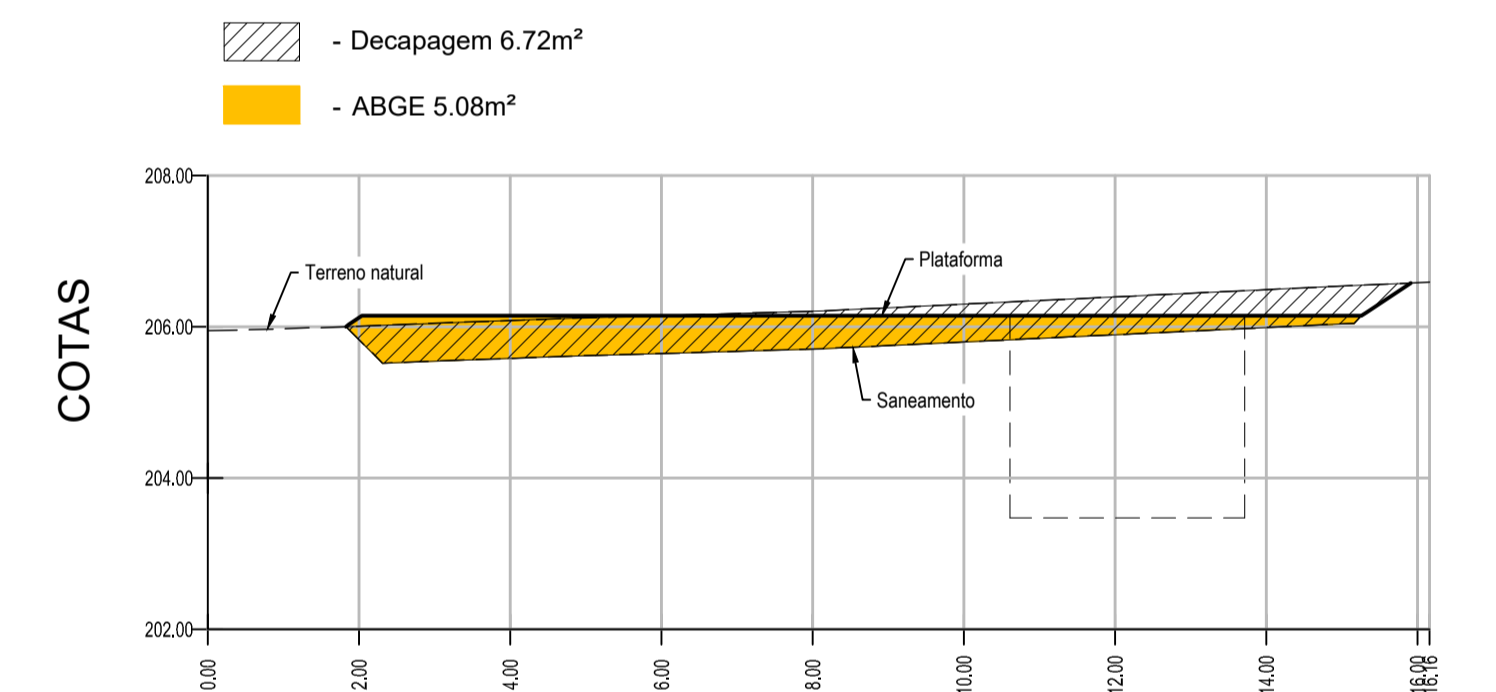
Enrocamento D₅₀=0.15m (Espessura = 0.30)
 Área = 8.25m²



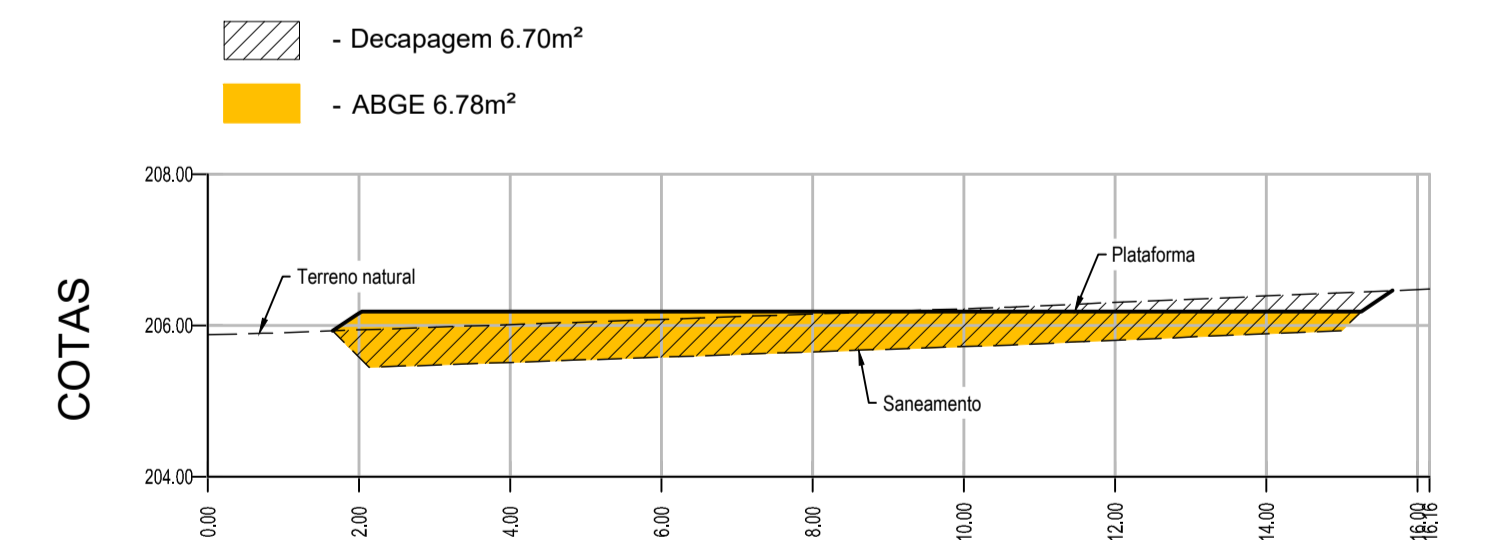
PERFIL 1



PERFIL 2



PERFIL 3



PERFIL 4

2	Revisão geral	CP	SA	Abri 2024	
1	Revisão geral	CP	SA	Junho 2023	
Revisão		Designação	Desenhou	Aprovou	Data
PROJETO DE EXECUÇÃO					
Projecto	S. Azevedo	Desenho	Cecília Passos	Aprovou	Sofia Azevedo
Marganda Barrão		Cecília Passos		Data	
Janeiro 2023					
Código do Ficheiro:		C871		Escala: 1:100	
C871-REG-PE-023-R2					

DGADR
DIREÇÃO-GERAL DE AGRICULTURA E DESENVOLVIMENTO RURAL

PROJETO DE EXECUÇÃO DE INFRAESTRUTURAS DE REGADIO DO APROVEITAMENTO HIDROAGRÍCOLA DO CRATO

REDE DE REGA. BLOCO DO CRATO
ESTÁÇÃO DE FILTRAÇÃO EF3
IMPLANTAÇÃO E MOVIMENTO DE TERRAS



Desenho n.º **023** Revisão **2**