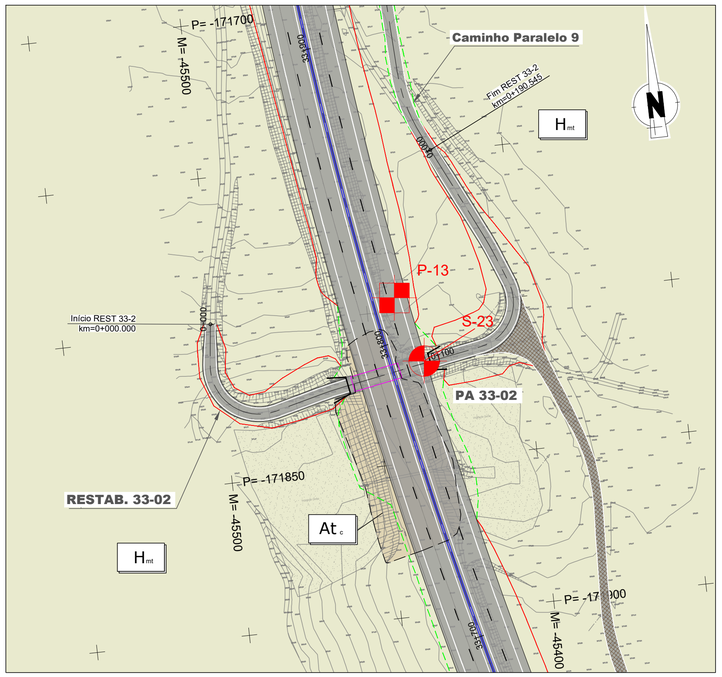

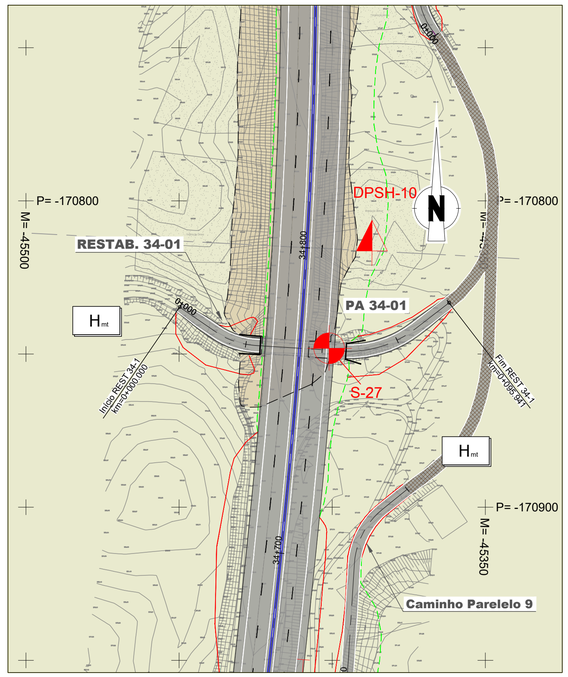

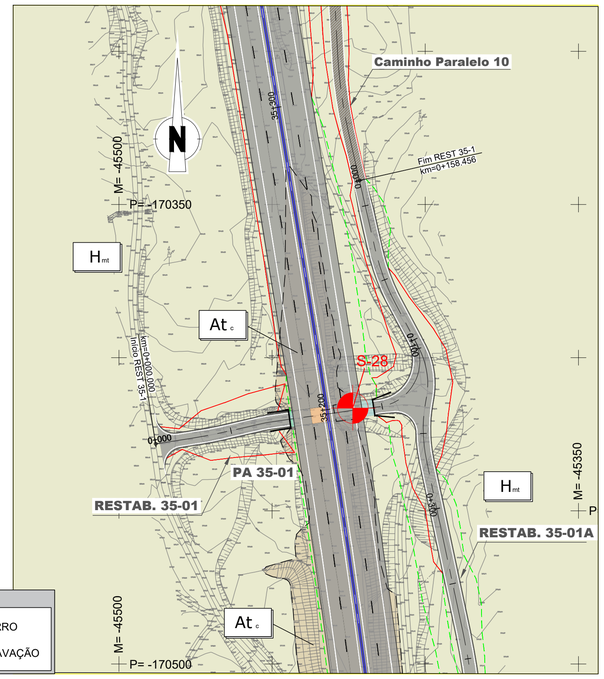

LEGENDA

- ATERRO
- ESCAVAÇÃO

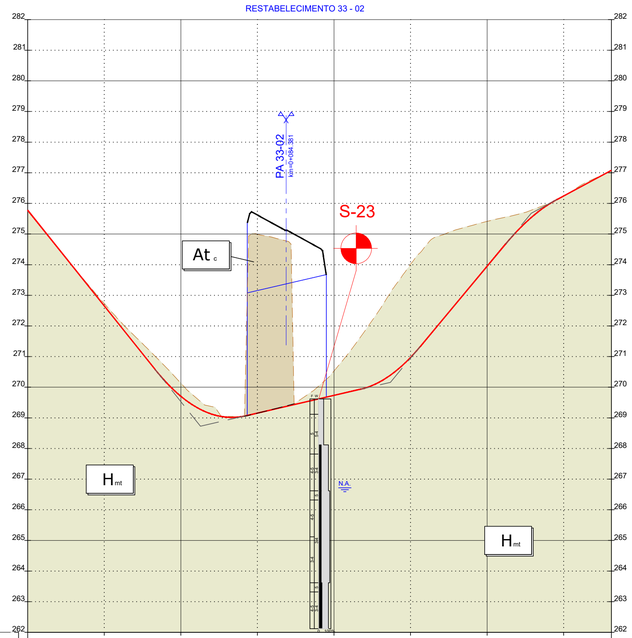

REST 33-2
ESC. H/V: 1000/100

QUILOMETRAGEM		0+000	0+025	0+050	0+075	0+100	0+125	0+150	0+175	0+191
COTAS DE TRABALHO ESQ/DIR									
LITOLOGIA		Hmt			At.	Hmt			
ESCAVAÇÃO	DESMONTE % (MECÂNICO (MEC) EXPLOSIVOS (EXP))	50% Mec. / 50% Exp.							
	CAMADA DE LEITO DE PAVIMENTO (m)	0,15m ABGE							
	REUTILIZAÇÃO EM ATERROS	PIA/PSA/Corpo							
	DRENAGEM INTERNA	-							
ATERRO / ESCAVAÇÃO	DECAPAGEM(DEC)/SANEAMENTO(SAN) (m)	0,20m (Dec.)							
	GEOMETRIA DE TALUDES (V/H) ESQ.	1(V):1,5(H) Esc.							
	GEOMETRIA DE TALUDES (V/H) DIR.	1(V):1,5(H) Esc.							
	OBRAS CONTENÇÃO								
ATERRO	CAMADA DE LEITO DE PAVIMENTO (m)	-							
	PARTE SUPERIOR DO ATERRO(PSA) (m)	-							
	TRATAMENTO DA FUNDAÇÃO	-							

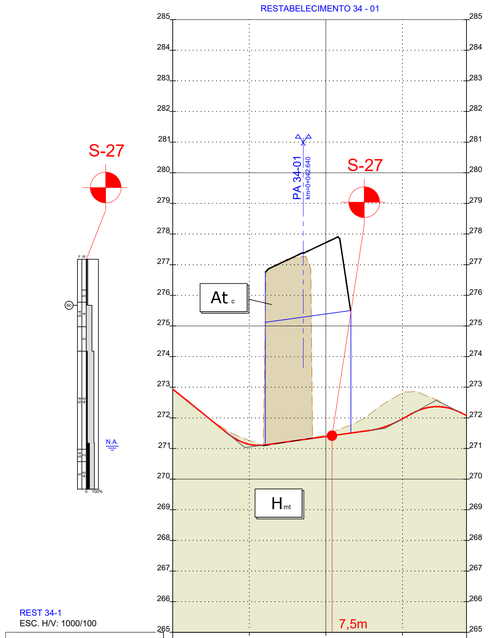

REST 34-1
ESC. H/V: 1000/100

QUILOMETRAGEM		0+000	0+025	0+050	0+075	0+096		
COTAS DE TRABALHO ESQ/DIR								
LITOLOGIA		Hmt		At.	Hmt			
ESCAVAÇÃO	DESMONTE % (MECÂNICO (MEC) EXPLOSIVOS (EXP))	50% Mec. / 50% Exp.						
	CAMADA DE LEITO DE PAVIMENTO (m)	0,15m ABGE						
	REUTILIZAÇÃO EM ATERROS	PIA/PSA/Corpo						
	DRENAGEM INTERNA	-						
ATERRO / ESCAVAÇÃO	DECAPAGEM(DEC)/SANEAMENTO(SAN) (m)	0,20m (Dec.)						
	GEOMETRIA DE TALUDES (V/H) ESQ.	1(V):1,5(H) Esc.						
	GEOMETRIA DE TALUDES (V/H) DIR.	1(V):1,5(H) Esc.						
	OBRAS CONTENÇÃO							
ATERRO	CAMADA DE LEITO DE PAVIMENTO (m)	-						
	PARTE SUPERIOR DO ATERRO(PSA) (m)	-						
	TRATAMENTO DA FUNDAÇÃO	-						

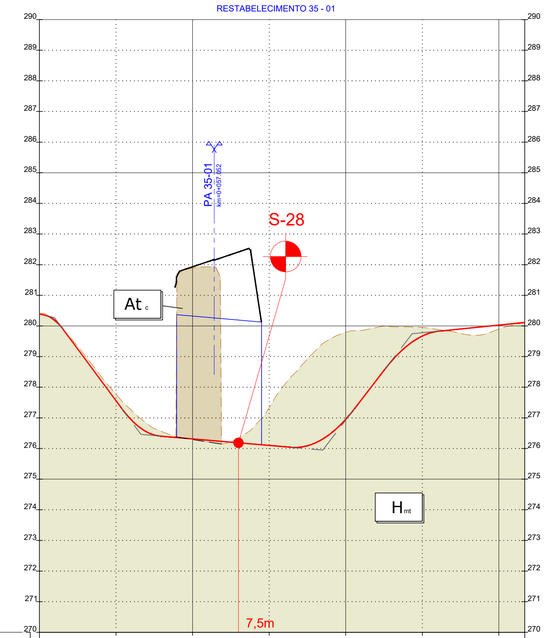

REST 35-1
ESC. H/V: 1000/100

QUILOMETRAGEM		0+000	0+025	0+050	0+075	0+100	0+125	0+150	0+158
COTAS DE TRABALHO ESQ/DIR								
LITOLOGIA		Hmt		At.	Hmt			
ESCAVAÇÃO	DESMONTE % (MECÂNICO (MEC) EXPLOSIVOS (EXP))	80% Mec. / 20% Exp.						
	CAMADA DE LEITO DE PAVIMENTO (m)	0,15m ABGE						
	REUTILIZAÇÃO EM ATERROS	PIA/PSA/Corpo						
	DRENAGEM INTERNA	-						
ATERRO / ESCAVAÇÃO	DECAPAGEM(DEC)/SANEAMENTO(SAN) (m)	0,20m (Dec.)						
	GEOMETRIA DE TALUDES (V/H) ESQ.	1(V):1,5(H) Esc.						
	GEOMETRIA DE TALUDES (V/H) DIR.	1(V):1,5(H) Esc.						
	OBRAS CONTENÇÃO							
ATERRO	CAMADA DE LEITO DE PAVIMENTO (m)	-						
	PARTE SUPERIOR DO ATERRO(PSA) (m)	-						
	TRATAMENTO DA FUNDAÇÃO	-						

Infraestruturas de Portugal

PROJETISTA

EDGAR CARDOSO Laboratório de Estruturas

ENGIMIND
Consultores de Engenharia e Planeamento
Av. Defensores de Chaves 52, 3º piso - 1000-120 Lisboa
Tel: (+351) 217 977 175 - Fax: (+351) 217 977 179
www.engimind.com - engimind@engimind.com

ALTERAÇÃO	DESCRIÇÃO DA ALTERAÇÃO	DATA	DESENHOU	VERIFICOU
R02	REVISÃO AO PARECER DA IP	JUNHO 2024	MM	NL
R01	REFORMULAÇÃO DO NÓ 6	ABRIL 2024	JS	PR

PROJETO Nº	PROJETOU	COORDENAÇÃO	ESCALA
RVGR	NUNO LIMA	PEDRO REIS	1:1000
DATA	DESENHOU	VISTO	ESCALA GRÁFICA
NOVEMBRO 2023	JOÃO SERRANO		0 10 20 40

PROJETO

IP8 (A26) - LIGAÇÃO ENTRE SINES E A A2
LANÇO IP8 ENTRE RONCÃO E GRÂNDOLA
AUMENTO DE CAPACIDADE

DESIGNAÇÃO

INFRAESTRUTURAS VIÁRIAS
PROJETO DE EXECUÇÃO
ESTUDO GEOLÓGICO E GEOTÉCNICO
PLANTA E PERFIL LONGITUDINAL
Restabelecimentos 33-02, 34-01 e 35-01

DESENHO Nº: RVGR-PE-T2-P12-11-03-R02

SUBSTITUI

SUBSTITUIDO

FORMATO A1 REDUZIDO A3

ESTE DESENHO É PROPRIEDADE INTELECTUAL DA ENGIMIND, NÃO PODENDO SER REPRODUZIDO OU USADO PARA QUALQUER PROPÓSITO, A NÃO SER O INDICADO, SEM PRÉVIA AUTORIZAÇÃO POR ESCRITO.